



COMUNE DI GROSIO

Provincia di Sondrio

PIANO di GOVERNO del TERRITORIO

ELABORATO

RNS.03.2

**STUDIO DI ARCHITETTURA
INGEGNERIA E URBANISTICA**



arch. GIAN ANDREA MASPE & ing. PIETRO MASPE



PIANO DELLE REGOLE

Edifici e nuclei di antica formazione: SCHEDE ANALITICHE – Zona Centro

Estremi approvazione:

I SOGGETTI DELL'AMMINISTRAZIONE:

Sindaco

Responsabile del Settore Servizi Territoriali:

Autorità Procedente:

Autorità Competente per la VAS:

Segretario Generale:

Censimento degli edifici nel tessuto di antica formazione - Centro

| G Centro | | | G Centro | | | G Centro | | |
|-----------------|--------------|---------------------|-----------------|--------------|---------------------|-----------------|--------------|---------------------|
| <i>Fg.</i> | <i>Mapp.</i> | <i>Cod edificio</i> | <i>Fg.</i> | <i>Mapp.</i> | <i>Cod edificio</i> | <i>Fg.</i> | <i>Mapp.</i> | <i>Cod edificio</i> |
| 59 | 131 | G-11 | 59 | 595 | G-71 | 61 | 1165 | G-340 |
| 59 | 140 | G-6 | 59 | A | G-50 | 61 | 1165 | G-333 |
| 59 | 144 | G-21 | 59 | A | G-48 | 61 | 1182 | G-360 |
| 59 | 145 | G-26 | 59 | B | G-92 | 61 | 1183 | G-409 |
| 59 | 147 | G-29 | 60 | 493 | G-154 | 61 | 1195 | G-400 |
| 59 | 147 | G-32 | 60 | 493 | G-143 | 61 | 1195 | G-390 |
| 59 | 149 | G-8 | 60 | 493 | G-156 | 61 | 121 | G-311 |
| 59 | 152 | G-14 | 60 | 500 | G-121 | 61 | 122 | G-319 |
| 59 | 152 | G-12 | 60 | 506 | G-104 | 61 | 125 | G-324 |
| 59 | 152 | G-18 | 60 | 509 | G-85 | 61 | 126 | G-334 |
| 59 | 158 | G-10 | 60 | 510 | G-101 | 61 | 129 | G-343 |
| 59 | 159 | G-24 | 60 | 510 | G-114 | 61 | 1310 | G-207 |
| 59 | 160 | G-30 | 60 | 511 | G-112 | 61 | 1320 | G-310 |
| 59 | 161 | G-33 | 60 | 511 | G-98 | 61 | 1329 | G-46 |
| 59 | 161 | G-25 | 60 | 512 | G-87 | 61 | 1330 | G-299 |
| 59 | 161 | G-34 | 60 | 531 | G-115 | 61 | 1330 | G-308 |
| 59 | 161 | G-31 | 60 | 646 | G-386 | 61 | 134 | G-464 |
| 59 | 162 | G-35 | 60 | 647 | G-367 | 61 | 135 | G-473 |
| 59 | 163 | G-36 | 60 | 653 | G-365 | 61 | 136 | G-476 |
| 59 | 164 | G-37 | 60 | 676 | G-172 | 61 | 1397 | G-237 |
| 59 | 283 | G-27 | 60 | 676 | G-180 | 61 | 146 | G-435 |
| 59 | 283 | G-38 | 60 | 677 | G-146 | 61 | 146 | G-441 |
| 59 | 290 | G-41 | 60 | 811 | G-88 | 61 | 147 | G-450 |
| 59 | 314 | G-15 | 60 | 812 | G-74 | 61 | 148 | G-467 |
| 59 | 315 | G-63 | 60 | 990 | G-99 | 61 | 148 | G-462 |
| 59 | 316 | G-84 | 60 | 990 | G-93 | 61 | 152 | G-426 |
| 59 | 316 | G-108 | 60 | 991 | G-109 | 61 | 152 | G-430 |
| 59 | 405 | G-1 | 60 | 992 | G-96 | 61 | 156 | G-446 |
| 59 | 407 | G-4 | 60 | 993 | G-103 | 61 | 157 | G-451 |
| 59 | 408 | G-7 | 60 | 993 | G-113 | 61 | 159 | G-463 |
| 59 | 42 | G-20 | 60 | A | G-118 | 61 | 160 | G-415 |
| 59 | 464 | G-19 | 61 | 100 | G-272 | 61 | 161 | G-437 |
| 59 | 464 | G-23 | 61 | 100 | G-288 | 61 | 162 | G-320 |
| 59 | 476 | G-9 | 61 | 1007 | G-466 | 61 | 163 | G-399 |
| 59 | 512 | G-13 | 61 | 1007 | G-457 | 61 | 164 | G-394 |
| 59 | 542 | G-53 | 61 | 102 | G-316 | 61 | 165 | G-404 |
| 59 | 542 | G-52 | 61 | 1058 | G-28 | 61 | 167 | G-414 |
| 59 | 543 | G-3 | 61 | 1059 | G-184 | 61 | 169 | G-428 |
| 59 | 543 | G-2 | 61 | 1061 | G-209 | 61 | 174 | G-432 |
| 59 | 543 | G-5 | 61 | 1098 | G-481 | 61 | 176 | G-444 |
| 59 | 577 | G-16 | 61 | 1122 | G-471 | 61 | 239 | G-40 |
| 59 | 578 | G-22 | 61 | 1146 | G-427 | 61 | 240 | G-42 |
| 59 | 578 | G-17 | 61 | 1165 | G-338 | 61 | 242 | G-55 |

Censimento degli edifici nel tessuto di antica formazione - Centro

| G Centro | | | G Centro | | | G Centro | | |
|-----------------|--------------|---------------------|-----------------|--------------|---------------------|-----------------|--------------|---------------------|
| <i>Fg.</i> | <i>Mapp.</i> | <i>Cod edificio</i> | <i>Fg.</i> | <i>Mapp.</i> | <i>Cod edificio</i> | <i>Fg.</i> | <i>Mapp.</i> | <i>Cod edificio</i> |
| 61 | 243 | G-64 | 61 | 328 | G-191 | 61 | 385 | G-249 |
| 61 | 244 | G-49 | 61 | 329 | G-187 | 61 | 386 | G-304 |
| 61 | 245 | G-39 | 61 | 33 | G-183 | 61 | 387 | G-329 |
| 61 | 248 | G-67 | 61 | 331 | G-219 | 61 | 387 | G-337 |
| 61 | 250 | G-90 | 61 | 332 | G-373 | 61 | 389 | G-318 |
| 61 | 250 | G-86 | 61 | 334 | G-395 | 61 | 390 | G-345 |
| 61 | 255 | G-59 | 61 | 335 | G-417 | 61 | 392 | G-354 |
| 61 | 257 | G-73 | 61 | 336 | G-447 | 61 | 395 | G-384 |
| 61 | 258 | G-47 | 61 | 338 | G-459 | 61 | 395 | G-370 |
| 61 | 259 | G-43 | 61 | 338 | G-452 | 61 | 395 | G-379 |
| 61 | 259 | G-45 | 61 | 339 | G-364 | 61 | 396 | G-372 |
| 61 | 261 | G-56 | 61 | 340 | G-357 | 61 | 402 | G-398 |
| 61 | 261 | G-61 | 61 | 341 | G-351 | 61 | 405 | G-438 |
| 61 | 262 | G-65 | 61 | 342 | G-369 | 61 | 406 | G-429 |
| 61 | 264 | G-66 | 61 | 342 | G-377 | 61 | 408 | G-449 |
| 61 | 264 | G-58 | 61 | 343 | G-389 | 61 | 409 | G-465 |
| 61 | 265 | G-72 | 61 | 344 | G-363 | 61 | 410 | G-461 |
| 61 | 266 | G-76 | 61 | 345 | G-371 | 61 | 411 | G-458 |
| 61 | 267 | G-77 | 61 | 346 | G-385 | 61 | 413 | G-469 |
| 61 | 269 | G-83 | 61 | 347 | G-392 | 61 | 414 | G-470 |
| 61 | 271 | G-106 | 61 | 347 | G-410 | 61 | 415 | G-474 |
| 61 | 271 | G-105 | 61 | 349 | G-443 | 61 | 416 | G-475 |
| 61 | 271 | G-91 | 61 | 35 | G-178 | 61 | 420 | G-378 |
| 61 | 272 | G-111 | 61 | 35 | G-166 | 61 | 421 | G-382 |
| 61 | 274 | G-116 | 61 | 350 | G-332 | 61 | 422 | G-375 |
| 61 | 281 | G-150 | 61 | 351 | G-325 | 61 | 423 | G-391 |
| 61 | 282 | G-145 | 61 | 351 | G-315 | 61 | 425 | G-405 |
| 61 | 284 | G-123 | 61 | 353 | G-302 | 61 | 426 | G-401 |
| 61 | 286 | G-148 | 61 | 357 | G-344 | 61 | 427 | G-412 |
| 61 | 287 | G-136 | 61 | 357 | G-330 | 61 | 428 | G-420 |
| 61 | 288 | G-160 | 61 | 359 | G-352 | 61 | 428 | G-425 |
| 61 | 289 | G-152 | 61 | 359 | G-347 | 61 | 428 | G-434 |
| 61 | 292 | G-120 | 61 | 360 | G-356 | 61 | 429 | G-416 |
| 61 | 296 | G-129 | 61 | 364 | G-383 | 61 | 430 | G-456 |
| 61 | 299 | G-170 | 61 | 364 | G-374 | 61 | 435 | G-423 |
| 61 | 308 | G-162 | 61 | 367 | G-396 | 61 | 437 | G-440 |
| 61 | 31 | G-165 | 61 | 38 | G-138 | 61 | 437 | G-455 |
| 61 | 312 | G-131 | 61 | 380 | G-335 | 61 | 438 | G-448 |
| 61 | 312 | G-124 | 61 | 380 | G-348 | 61 | 461 | G-436 |
| 61 | 32 | G-176 | 61 | 380 | G-359 | 61 | 462 | G-445 |
| 61 | 325 | G-218 | 61 | 381 | G-350 | 61 | 462 | G-454 |
| 61 | 326 | G-225 | 61 | 384 | G-313 | 61 | 462 | G-453 |
| 61 | 327 | G-167 | 61 | 385 | G-270 | 61 | 463 | G-477 |

Censimento degli edifici nel tessuto di antica formazione - Centro

| G Centro | | | G Centro | | | G Centro | | |
|-----------------|--------------|---------------------|-----------------|--------------|---------------------|-----------------|--------------|---------------------|
| <i>Fg.</i> | <i>Mapp.</i> | <i>Cod edificio</i> | <i>Fg.</i> | <i>Mapp.</i> | <i>Cod edificio</i> | <i>Fg.</i> | <i>Mapp.</i> | <i>Cod edificio</i> |
| 61 | 464 | G-478 | 61 | 548 | G-208 | 61 | 601 | G-205 |
| 61 | 465 | G-480 | 61 | 55 | G-164 | 61 | 605 | G-220 |
| 61 | 479 | G-44 | 61 | 551 | G-202 | 61 | 605 | G-221 |
| 61 | 483 | G-51 | 61 | 551 | G-185 | 61 | 606 | G-257 |
| 61 | 484 | G-57 | 61 | 551 | G-193 | 61 | 606 | G-238 |
| 61 | 486 | G-60 | 61 | 552 | G-177 | 61 | 606 | G-228 |
| 61 | 487 | G-70 | 61 | 552 | G-169 | 61 | 612 | G-248 |
| 61 | 49 | G-137 | 61 | 553 | G-157 | 61 | 612 | G-263 |
| 61 | 493 | G-62 | 61 | 555 | G-153 | 61 | 614 | G-267 |
| 61 | 494 | G-68 | 61 | 556 | G-132 | 61 | 614 | G-258 |
| 61 | 499 | G-79 | 61 | 558 | G-147 | 61 | 619 | G-287 |
| 61 | 50 | G-127 | 61 | 558 | G-140 | 61 | 619 | G-286 |
| 61 | 500 | G-75 | 61 | 56 | G-159 | 61 | 619 | G-278 |
| 61 | 500 | G-81 | 61 | 560 | G-163 | 61 | 619 | G-296 |
| 61 | 502 | G-82 | 61 | 560 | G-174 | 61 | 62 | G-141 |
| 61 | 509 | G-97 | 61 | 560 | G-155 | 61 | 62 | G-130 |
| 61 | 509 | G-119 | 61 | 561 | G-161 | 61 | 621 | G-309 |
| 61 | 512 | G-158 | 61 | 562 | G-173 | 61 | 622 | G-323 |
| 61 | 512 | G-128 | 61 | 564 | G-182 | 61 | 622 | G-336 |
| 61 | 512 | G-142 | 61 | 565 | G-229 | 61 | 628 | G-297 |
| 61 | 512 | G-149 | 61 | 566 | G-222 | 61 | 628 | G-276 |
| 61 | 513 | G-110 | 61 | 567 | G-215 | 61 | 628 | G-279 |
| 61 | 513 | G-94 | 61 | 568 | G-206 | 61 | 634 | G-314 |
| 61 | 514 | G-117 | 61 | 571 | G-194 | 61 | 635 | G-321 |
| 61 | 515 | G-100 | 61 | 573 | G-181 | 61 | 638 | G-307 |
| 61 | 515 | G-107 | 61 | 575 | G-188 | 61 | 64 | G-135 |
| 61 | 519 | G-95 | 61 | 576 | G-199 | 61 | 642 | G-326 |
| 61 | 524 | G-78 | 61 | 577 | G-204 | 61 | 643 | G-342 |
| 61 | 525 | G-69 | 61 | 580 | G-224 | 61 | 644 | G-355 |
| 61 | 527 | G-54 | 61 | 583 | G-232 | 61 | 647 | G-393 |
| 61 | 53 | G-151 | 61 | 584 | G-233 | 61 | 647 | G-407 |
| 61 | 531 | G-80 | 61 | 587 | G-239 | 61 | 649 | G-411 |
| 61 | 531 | G-89 | 61 | 587 | G-241 | 61 | 650 | G-421 |
| 61 | 534 | G-102 | 61 | 587 | G-251 | 61 | 650 | G-419 |
| 61 | 537 | G-126 | 61 | 587 | G-250 | 61 | 650 | G-439 |
| 61 | 538 | G-134 | 61 | 588 | G-264 | 61 | 652 | G-460 |
| 61 | 539 | G-122 | 61 | 589 | G-295 | 61 | 665 | G-472 |
| 61 | 540 | G-125 | 61 | 589 | G-277 | 61 | 667 | G-468 |
| 61 | 543 | G-133 | 61 | 596 | G-234 | 61 | 673 | G-376 |
| 61 | 544 | G-139 | 61 | 596 | G-247 | 61 | 674 | G-402 |
| 61 | 546 | G-171 | 61 | 596 | G-243 | 61 | 674 | G-397 |
| 61 | 547 | G-197 | 61 | 600 | G-216 | 61 | 675 | G-387 |
| 61 | 548 | G-214 | 61 | 601 | G-200 | 61 | 681 | G-424 |

Censimento degli edifici nel tessuto di antica formazione - Centro

G Centro

| <i>Fg.</i> | <i>Mapp.</i> | <i>Cod edificio</i> |
|------------|--------------|---------------------|
| 61 | 683 | G-403 |
| 61 | 721 | G-168 |
| 61 | 723 | G-144 |
| 61 | 725 | G-175 |
| 61 | 725 | G-192 |
| 61 | 727 | G-190 |
| 61 | 728 | G-211 |
| 61 | 729 | G-195 |
| 61 | 731 | G-179 |
| 61 | 733 | G-196 |
| 61 | 734 | G-223 |
| 61 | 734 | G-217 |
| 61 | 736 | G-213 |
| 61 | 736 | G-212 |
| 61 | 738 | G-231 |
| 61 | 738 | G-236 |
| 61 | 741 | G-198 |
| 61 | 742 | G-226 |
| 61 | 742 | G-244 |
| 61 | 744 | G-254 |
| 61 | 744 | G-252 |
| 61 | 745 | G-246 |
| 61 | 745 | G-255 |
| 61 | 745 | G-259 |
| 61 | 745 | G-269 |
| 61 | 748 | G-289 |
| 61 | 748 | G-306 |
| 61 | 748 | G-301 |
| 61 | 750 | G-268 |
| 61 | 750 | G-261 |
| 61 | 751 | G-294 |
| 61 | 751 | G-282 |
| 61 | 753 | G-312 |
| 61 | 753 | G-331 |
| 61 | 755 | G-339 |
| 61 | 755 | G-327 |
| 61 | 757 | G-341 |
| 61 | 758 | G-328 |
| 61 | 759 | G-303 |
| 61 | 760 | G-284 |
| 61 | 761 | G-300 |
| 61 | 762 | G-290 |
| 61 | 762 | G-285 |

G Centro

| <i>Fg.</i> | <i>Mapp.</i> | <i>Cod edificio</i> |
|------------|--------------|---------------------|
| 61 | 762 | G-274 |
| 61 | 763 | G-262 |
| 61 | 764 | G-273 |
| 61 | 764 | G-265 |
| 61 | 770 | G-362 |
| 61 | 770 | G-358 |
| 61 | 770 | G-366 |
| 61 | 771 | G-346 |
| 61 | 771 | G-361 |
| 61 | 81 | G-256 |
| 61 | 82 | G-266 |
| 61 | 84 | G-271 |
| 61 | 85 | G-275 |
| 61 | 850 | G-442 |
| 61 | 857 | G-189 |
| 61 | 858 | G-201 |
| 61 | 86 | G-281 |
| 61 | 863 | G-322 |
| 61 | 865 | G-418 |
| 61 | 866 | G-422 |
| 61 | 867 | G-431 |
| 61 | 868 | G-433 |
| 61 | 87 | G-291 |
| 61 | 887 | G-203 |
| 61 | 889 | G-186 |
| 61 | 89 | G-283 |
| 61 | 891 | G-280 |
| 61 | 894 | G-381 |
| 61 | 894 | G-368 |
| 61 | 895 | G-349 |
| 61 | 90 | G-292 |
| 61 | 91 | G-305 |
| 61 | 92 | G-317 |
| 61 | 93 | G-245 |
| 61 | 932 | G-210 |
| 61 | 94 | G-240 |
| 61 | 94 | G-235 |
| 61 | 940 | G-230 |
| 61 | 940 | G-227 |
| 61 | 943 | G-293 |
| 61 | 943 | G-298 |
| 61 | 945 | G-408 |
| 61 | 95 | G-242 |

G Centro

| <i>Fg.</i> | <i>Mapp.</i> | <i>Cod edificio</i> |
|------------|--------------|---------------------|
| 61 | 954 | G-479 |
| 61 | 96 | G-260 |
| 61 | 97 | G-253 |
| 61 | 988 | G-406 |
| 61 | 988 | G-413 |
| 61 | A | G-353 |
| 61 | B | G-388 |
| 61 | E | G-380 |

H Vernuga

| <i>Fg.</i> | <i>Mapp.</i> | <i>Cod edificio</i> |
|------------|--------------|---------------------|
| 48 | 297 | H-1 |
| 48 | 301 | H-2 |
| 48 | 321 | H-12 |
| 48 | 322 | H-9 |
| 48 | 322 | H-5 |
| 48 | 322 | H-6 |
| 48 | 323 | H-3 |
| 48 | 328 | H-13 |
| 48 | 328 | H-11 |
| 48 | 329 | H-14 |
| 48 | 330 | H-16 |
| 48 | 332 | H-15 |
| 48 | 523 | H-4 |
| 48 | 524 | H-8 |
| 48 | 525 | H-7 |
| 48 | 526 | H-10 |
| 48 | 717 | H-17 |



Rif. fotografico edificio



Manufatto ubicato a Centro

Codice nucleo: G

Coordinate di riferimento Gauss - Boaga

x: 1.597.989

y: 5.127.873

Ed. n° 1

Superficie coperta (mq): 74,59

Elementi puntuali significativi:

P-22 Portale

Stralcio planimetria catastale - scala 1 : 2.000



Foglio 59

Mappale 405

Stralcio tavola valore edifici - scala 1 : 1.000



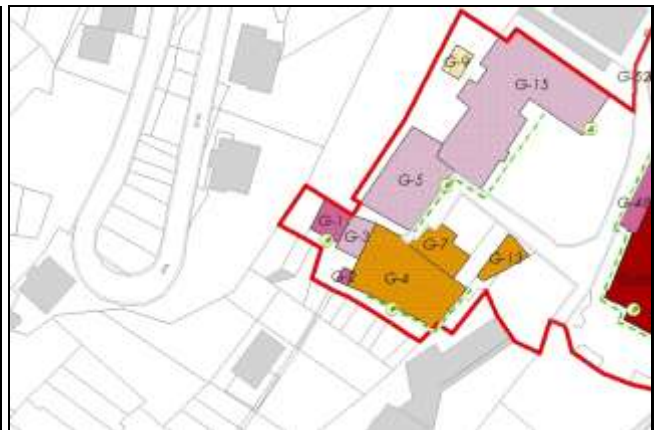
D Sistemi insediativi di interesse morfologico e ambientale (RNS.01 art. 2.1.4)

Stralcio tavola stato di conservazione - scala 1 : 1.000



4 Cattivo

Stralcio tavola intervento - scala 1 : 1.000



C Intervento conservativo con aumento max 20% della SLP

Note:





Rif. fotografico edificio



Manufatto ubicato a **Centro**

Codice nucleo: **G**

Coordinate di riferimento Gauss - Boaga

x: 1.597.993

y: 5.127.858

Ed. n° 2

Superficie coperta (mq): **11,88**

Elementi puntuali significativi:

Stralcio planimetria catastale - scala 1 : 2.000



Foglio 59

Mappale 543

Stralcio tavola valore edifici - scala 1 : 1.000



D Sistemi insediativi di interesse morfologico e ambientale (RNS.01 art. 2.1.4)

Stralcio tavola stato di conservazione - scala 1 : 1.000



4 Cattivo

Stralcio tavola intervento - scala 1 : 1.000



C Intervento conservativo con aumento max 20% della SLP

Note:





Rif. fotografico edificio



Manufatto ubicato a **Centro**

Codice nucleo: **G**

Coordinate di riferimento Gauss - Boaga

x: 1.597.995

y: 5.127.869

Ed. n° 3

Superficie coperta (mq): **68,31**

Elementi puntuali significativi:

Stralcio planimetria catastale - scala 1 : 2.000



Foglio 59

Mappale 543

Stralcio tavola valore edifici - scala 1 : 1.000



F Edilizia altra da riqualificare (RNS.01 art. 2.2.2)

Stralcio tavola stato di conservazione - scala 1 : 1.000



3 Mediocre

Stralcio tavola intervento - scala 1 : 1.000



D Intervento di recupero anche previa demolizione e aumento max 10% della SLP

Note:



Rif. fotografico edificio



Manufatto ubicato a **Centro**

Codice nucleo: **G**

Coordinate di riferimento Gauss - Boaga

x: 1.598.008

y: 5.127.857

Ed. n° 4

Superficie coperta (mq): **441,00**

Elementi puntuali significativi:

P-23 Portale

Stralcio planimetria catastale - scala 1 : 2.000



Foglio 59

Mappale 407

Stralcio tavola valore edifici - scala 1 : 1.000



B

Edifici di rilevanza architettonica - ambientale (RNS.01 art. 2.1.2)

Stralcio tavola stato di conservazione - scala 1 : 1.000



2

Buono

Stralcio tavola intervento - scala 1 : 1.000



B

Intervento conservativo con aumento max 10% della SLP



Rif. fotografico edificio



Manufatto ubicato a **Centro**

Codice nucleo: **G**

Coordinate di riferimento Gauss - Boaga

x: 1.598.010

y: 5.127.883

Ed. n° 5

Superficie coperta (mq): **356,17**

Elementi puntuali significativi:

P-24 Portale

Stralcio planimetria catastale - scala 1 : 2.000



Foglio 59

Mappale 543

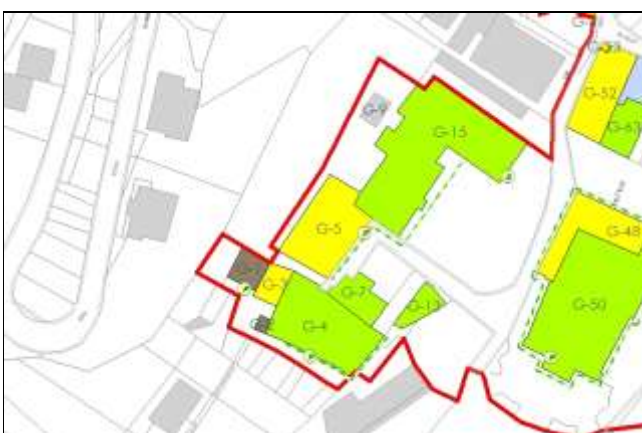
Stralcio tavola valore edifici - scala 1 : 1.000



E

Edilizia attuale o di recente ristrutturazione (RNS.01 art. 2.2.1)

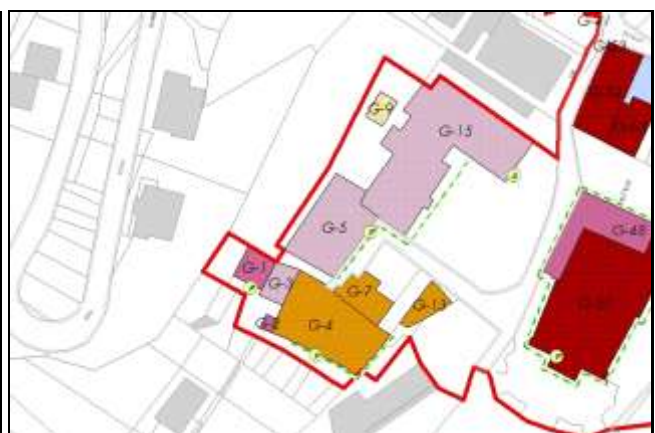
Stralcio tavola stato di conservazione - scala 1 : 1.000



3

Mediocre

Stralcio tavola intervento - scala 1 : 1.000



D

Intervento di recupero anche previa demolizione e aumento max 10% della SLP

Note:



Rif. fotografico edificio



Manufatto ubicato a **Centro**

Codice nucleo: **G**

Coordinate di riferimento Gauss - Boaga

x: 1.598.014

y: 5.127.998

Ed. n° 6

Superficie coperta (mq): **199,93**

Elementi puntuali significativi:

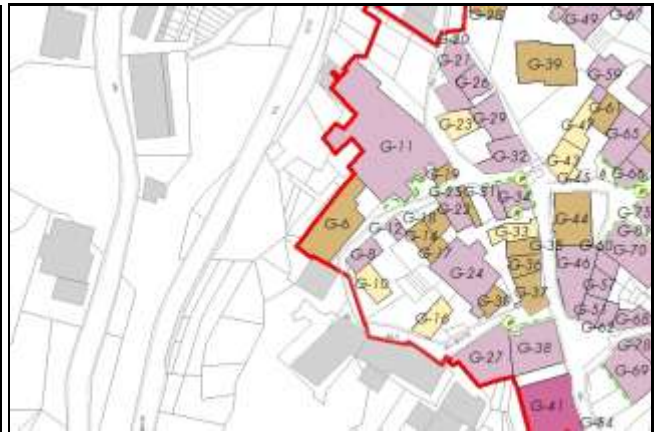
Stralcio planimetria catastale - scala 1 : 2.000



Foglio 59

Mappale 140

Stralcio tavola valore edifici - scala 1 : 1.000



E

Edilizia attuale o di recente ristrutturazione (RNS.01 art. 2.2.1)

Stralcio tavola stato di conservazione - scala 1 : 1.000



3

Mediocre

Stralcio tavola intervento - scala 1 : 1.000



D

Intervento di recupero anche previa demolizione e aumento max 10% della SLP

Note:





Rif. fotografico edificio



Manufatto ubicato a **Centro**

Codice nucleo: **G**

Coordinate di riferimento Gauss - Boaga

x: 1.598.018

y: 5.127.865

Ed. n° 7

Superficie coperta (mq): **115,31**

Elementi puntuali significativi:

Stralcio planimetria catastale - scala 1 : 2.000



Foglio 59

Mappale 408

Stralcio tavola valore edifici - scala 1 : 1.000



E

Edilizia attuale o di recente ristrutturazione (RNS.01 art. 2.2.1)

Stralcio tavola stato di conservazione - scala 1 : 1.000



2

Buono

Stralcio tavola intervento - scala 1 : 1.000



B

Intervento conservativo con aumento max 10% della SLP

Note:





Rif. fotografico edificio



Manufatto ubicato a Centro

Codice nucleo: G

Coordinate di riferimento Gauss - Boaga

x: 1.598.022

y: 5.127.990

Ed. n° 8

Superficie coperta (mq): 46,89

Elementi puntuali significativi:

Stralcio planimetria catastale - scala 1 : 2.000



Foglio 59

Mappale 149

Stralcio tavola valore edifici - scala 1 : 1.000



D Sistemi insediativi di interesse morfologico e ambientale (RNS.01 art. 2.1.4)

Stralcio tavola stato di conservazione - scala 1 : 1.000



3 Mediocre

Stralcio tavola intervento - scala 1 : 1.000



D Intervento di recupero anche previa demolizione e aumento max 10% della SLP

Note:



Rif. fotografico edificio



Manufatto ubicato a **Centro**

Codice nucleo: **G**

Coordinate di riferimento Gauss - Boaga

x: 1.598.023

y: 5.127.915

Ed. n° 9

Superficie coperta (mq): **40,74**

Elementi puntuali significativi:

Stralcio planimetria catastale - scala 1 : 2.000



Foglio 59

Mappale 476

Stralcio tavola valori edifici - scala 1 : 1.000



H Ruleri (RNS.01 art. 2.2.4)

Stralcio tavola stato di conservazione - scala 1 : 1.000



0

Stralcio tavola intervento - scala 1 : 1.000



O

Note:





Rif. fotografico edificio



Manufatto ubicato a **Centro**

Codice nucleo: **G**

Coordinate di riferimento Gauss - Boaga

x: 1.598.024

y: 5.127.983

Ed. n° 10

Superficie coperta (mq): **53,98**

Elementi puntuali significativi:

Stralcio planimetria catastale - scala 1 : 2.000



Foglio 59

Mappale 158

Stralcio tavola valori edifici - scala 1 : 1.000



F

Edilizia altra da riqualificare (RNS.01 art. 2.2.2)

Stralcio tavola stato di conservazione - scala 1 : 1.000



3

Mediocre

Stralcio tavola intervento - scala 1 : 1.000



D

Intervento di recupero anche previa demolizione e aumento max 10% della SLP

Note:





Rif. fotografico edificio



Manufatto ubicato a Centro

Codice nucleo: G

Coordinate di riferimento Gauss - Boaga

x: 1.598.027

y: 5.128.022

Ed. n° 11

Superficie coperta (mq): 603,77

Elementi puntuali significativi:

Stralcio planimetria catastale - scala 1 : 2.000



Foglio 59

Mappale 131

Stralcio tavola valore edifici - scala 1 : 1.000



D Sistemi insediativi di interesse morfologico e ambientale (RNS.01 art. 2.1.4)

Stralcio tavola stato di conservazione - scala 1 : 1.000



4 Cattivo

Stralcio tavola intervento - scala 1 : 1.000



C Intervento conservativo con aumento max 20% della SLP

Note:





Rif. fotografico edificio



Manufatto ubicato a **Centro**

Codice nucleo: **G**

Coordinate di riferimento Gauss - Boaga

x: 1.598.030

y: 5.127.997

Ed. n° 12

Superficie coperta (mq): **19,85**

Elementi puntuali significativi:

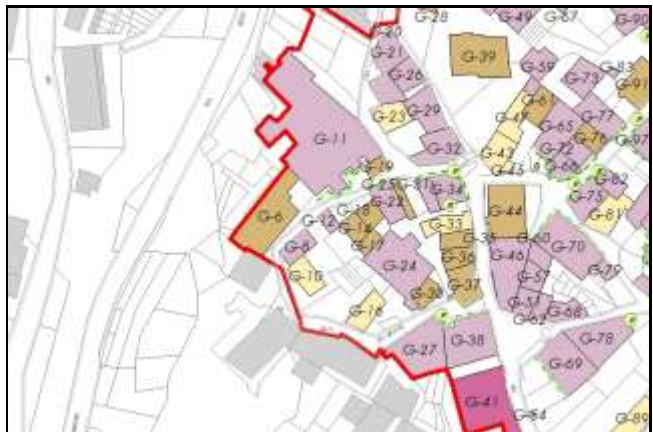
Stralcio planimetria catastale - scala 1 : 2.000



Foglio 59

Mappale 152

Stralcio tavola valore edifici - scala 1 : 1.000



D Sistemi insediativi di interesse morfologico e ambientale (RNS.01 art. 2.1.4)

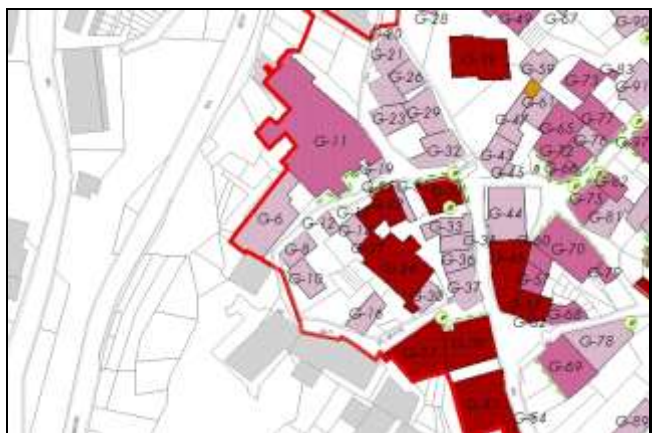
Stralcio tavola stato di conservazione - scala 1 : 1.000



4

Cattivo

Stralcio tavola intervento - scala 1 : 1.000



D

Intervento di recupero anche previa demolizione e aumento max 10% della SLP

Note:



Rif. fotografico edificio



Manufatto ubicato a **Centro**

Codice nucleo: **G**

Coordinate di riferimento Gauss - Boaga

x: 1.598.035

y: 5.127.863

Ed. n° 13

Superficie coperta (mq): **71,78**

Elementi puntuali significativi:

Stralcio planimetria catastale - scala 1 : 2.000



Foglio 59

Mappale 512

Stralcio tavola valore edifici - scala 1 : 1.000



E

Edilizia attuale o di recente ristrutturazione (RNS.01 art. 2.2.1)

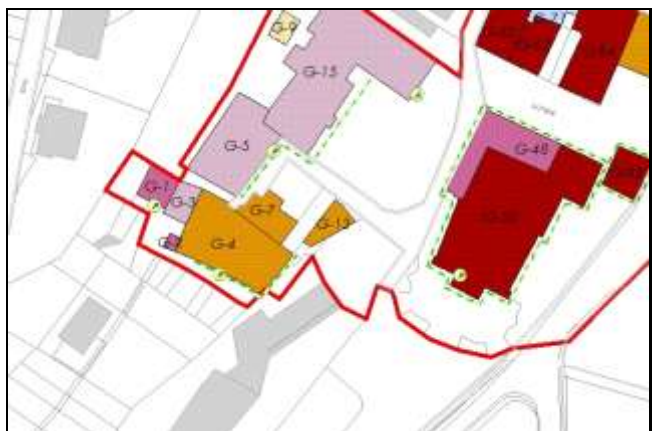
Stralcio tavola stato di conservazione - scala 1 : 1.000



2

Buono

Stralcio tavola intervento - scala 1 : 1.000



B

Intervento conservativo con aumento max 10% della SLP



Rif. fotografico edificio



Manufatto ubicato a **Centro**

Codice nucleo: **G**

Coordinate di riferimento Gauss - Boaga

x: 1.598.037

y: 5.127.995

Ed. n° 14

Superficie coperta (mq): **36,90**

Elementi puntuali significativi:

Stralcio planimetria catastale - scala 1 : 2.000



Foglio 59

Mappale 152

Stralcio tavola valore edifici - scala 1 : 1.000



E

Edilizia attuale o di recente ristrutturazione (RNS.01 art. 2.2.1)

Stralcio tavola stato di conservazione - scala 1 : 1.000



3

Mediocre

Stralcio tavola intervento - scala 1 : 1.000



D

Intervento di recupero anche previa demolizione e aumento max 10% della SLP

Note:





Rif. fotografico edificio



Manufatto ubicato a Centro

Codice nucleo: G

Coordinate di riferimento Gauss - Boaga

x: 1.598.038

y: 5.127.904

Ed. n° 15

Superficie coperta (mq): 847,67

Elementi puntuali significativi:

A-6 Affresco o dipinto murale

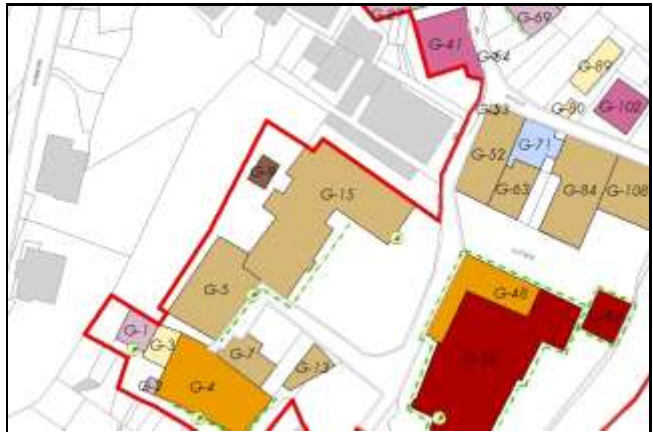
Stralcio planimetria catastale - scala 1 : 2.000



Foglio 59

Mappale 314

Stralcio tavola valore edifici - scala 1 : 1.000



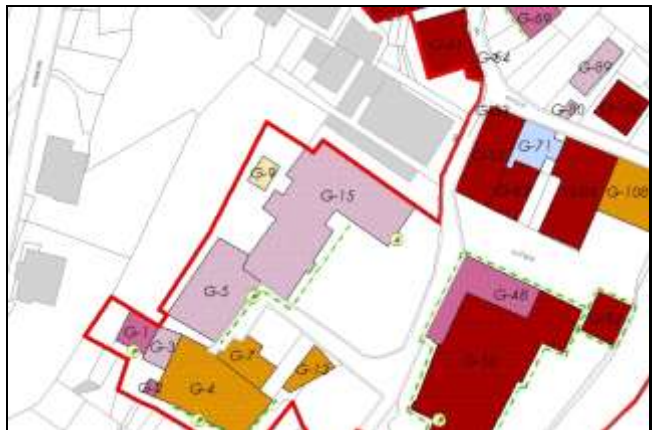
E Edilizia attuale o di recente ristrutturazione (RNS.01 art. 2.2.1)

Stralcio tavola stato di conservazione - scala 1 : 1.000



2 Buono

Stralcio tavola intervento - scala 1 : 1.000



D Intervento di recupero anche previa demolizione e aumento max 10% della SLP

Note:





Rif. fotografico edificio



Manufatto ubicato a Centro

Codice nucleo: G

Coordinate di riferimento Gauss - Boaga

x: 1.598.040

y: 5.127.973

Ed. n° 16

Superficie coperta (mq): 54,97

Elementi puntuali significativi:

Stralcio planimetria catastale - scala 1 : 2.000



Foglio 59

Mappale 577

Stralcio tavola valore edifici - scala 1 : 1.000



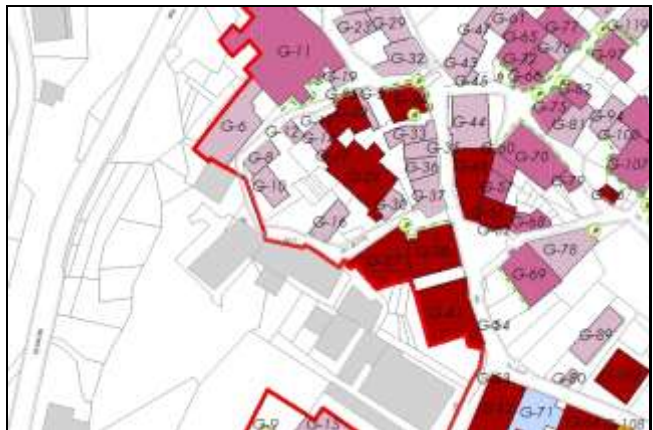
F Edilizia altra da riqualificare (RNS.01 art. 2.2.2)

Stralcio tavola stato di conservazione - scala 1 : 1.000



3 Mediocre

Stralcio tavola intervento - scala 1 : 1.000



D Intervento di recupero anche previa demolizione e aumento max 10% della SLP

Note:



Rif. fotografico edificio



Manufatto ubicato a **Centro**

Codice nucleo: **G**

Coordinate di riferimento Gauss - Boaga

x: 1.598.041

y: 5.127.992

Ed. n° 17

Superficie coperta (mq): **24,02**

Elementi puntuali significativi:

Stralcio planimetria catastale - scala 1 : 2.000



Foglio 59

Mappale 578

Stralcio tavola valore edifici - scala 1 : 1.000



E

Edilizia attuale o di recente ristrutturazione (RNS.01 art. 2.2.1)

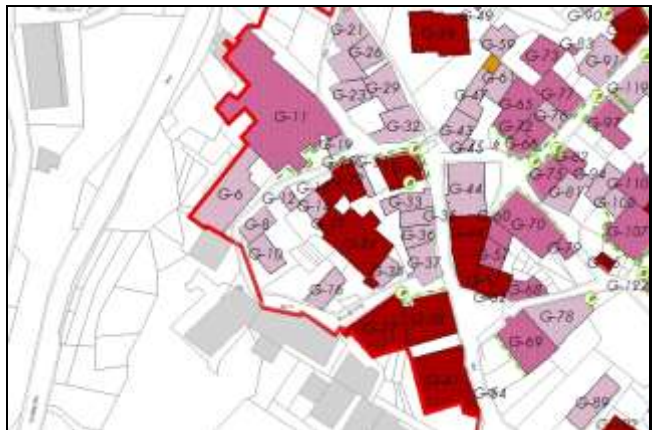
Stralcio tavola stato di conservazione - scala 1 : 1.000



2

Buono

Stralcio tavola intervento - scala 1 : 1.000



A

Intervento di tipo conservativo

Note:





Rif. fotografico edificio



Manufatto ubicato a Centro

Codice nucleo: G

Coordinate di riferimento Gauss - Boaga

x: 1.598.041

y: 5.127.999

Ed. n° 18

Superficie coperta (mq): 34,29

Elementi puntuali significativi:

Stralcio planimetria catastale - scala 1 : 2.000



Foglio 59

Mappale 152

Stralcio tavola valore edifici - scala 1 : 1.000



Edilizia attuale o di recente ristrutturazione (RNS.01 art. 2.2.1)

Stralcio tavola stato di conservazione - scala 1 : 1.000



2 Buono

Stralcio tavola intervento - scala 1 : 1.000



Intervento di tipo conservativo

Note:





Rif. fotografico edificio



Manufatto ubicato a **Centro**

Codice nucleo: **G**

Coordinate di riferimento Gauss - Boaga

x: 1.598.043

y: 5.128.012

Ed. n° 19

Superficie coperta (mq): **23,56**

Elementi puntuali significativi:

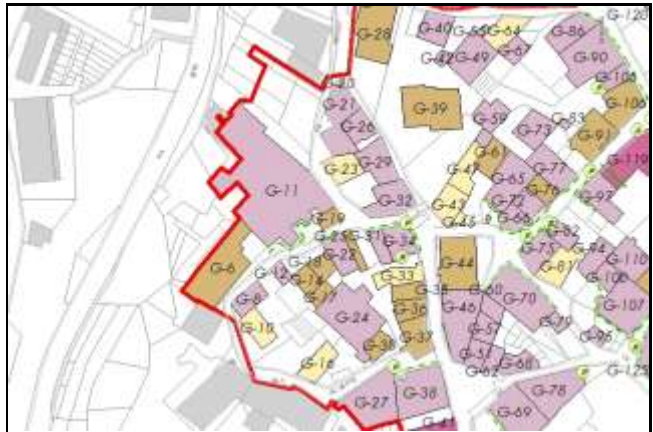
Stralcio planimetria catastale - scala 1 : 2.000



Foglio 59

Mappale 464

Stralcio tavola valore edifici - scala 1 : 1.000



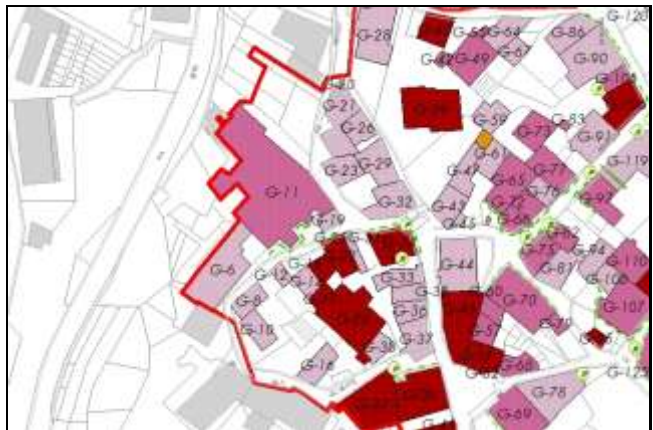
E Edilizia attuale o di recente ristrutturazione (RNS.01 art. 2.2.1)

Stralcio tavola stato di conservazione - scala 1 : 1.000



2 Buono

Stralcio tavola intervento - scala 1 : 1.000



D Intervento di recupero anche previa demolizione e aumento max 10% della SLP

Note:





Rif. fotografico edificio



Manufatto ubicato a **Centro**

Codice nucleo: **G**

Coordinate di riferimento Gauss - Boaga

x: 1.598.045

y: 5.128.048

Ed. n° 20

Superficie coperta (mq): **1,90**

Elementi puntuali significativi:

Stralcio planimetria catastale - scala 1 : 2.000



Foglio 59

Mappale 42

Stralcio tavola valore edifici - scala 1 : 1.000



F Edilizia altra da riqualificare (RNS.01 art. 2.2.2)

Stralcio tavola stato di conservazione - scala 1 : 1.000



3 Mediocre

Stralcio tavola intervento - scala 1 : 1.000



E Intervento di demolizione senza ricostruzione

Note:





Rif. fotografico edificio



Manufatto ubicato a **Centro**

Codice nucleo: **G**

Coordinate di riferimento Gauss - Boaga

x: 1.598.046

y: 5.128.038

Ed. n° 21

Superficie coperta (mq): **115,04**

Elementi puntuali significativi:

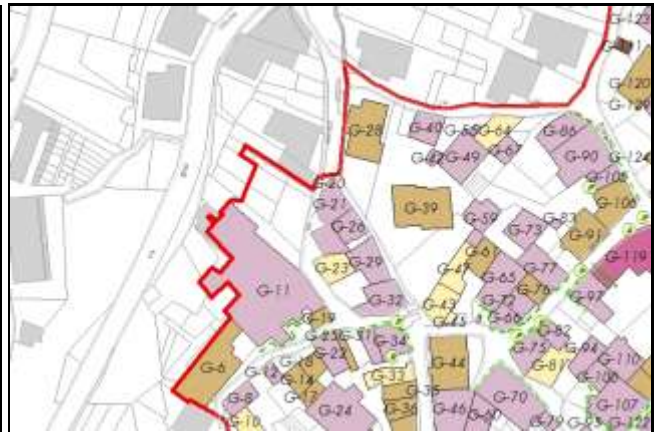
Stralcio planimetria catastale - scala 1 : 2.000



Foglio 59

Mappale 144

Stralcio tavola valore edifici - scala 1 : 1.000



D Sistemi insediativi di interesse morfologico e ambientale (RNS.01 art. 2.1.4)

Stralcio tavola stato di conservazione - scala 1 : 1.000



3 Mediocre

Stralcio tavola intervento - scala 1 : 1.000



D Intervento di recupero anche previa demolizione e aumento max 10% della SLP

Note:





Rif. fotografico edificio



Manufatto ubicato a **Centro**

Codice nucleo: **G**

Coordinate di riferimento Gauss - Boaga

x: 1.598.046

y: 5.128.002

Ed. n° 22

Superficie coperta (mq): **62,56**

Elementi puntuali significativi:

Stralcio planimetria catastale - scala 1 : 2.000



Foglio 59

Mappale 578

Stralcio tavola valore edifici - scala 1 : 1.000



D

Sistemi insediativi di interesse morfologico e ambientale (RNS.01 art. 2.1.4)

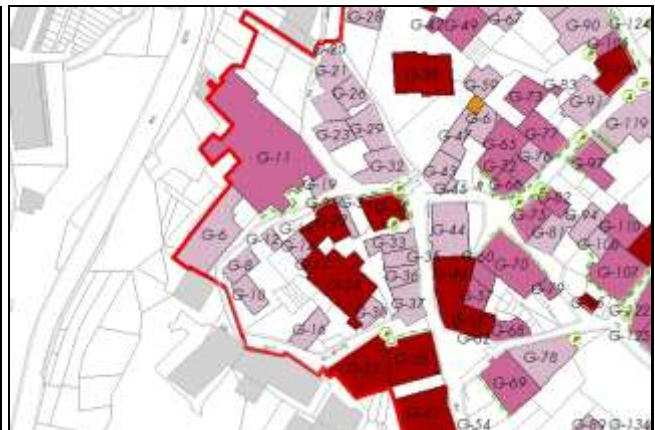
Stralcio tavola stato di conservazione - scala 1 : 1.000



3

Mediocre

Stralcio tavola intervento - scala 1 : 1.000



A

Intervento di tipo conservativo

Note:



Rif. fotografico edificio



Manufatto ubicato a **Centro**

Codice nucleo: **G**

Coordinate di riferimento Gauss - Boaga

x: 1.598.047

y: 5.128.025

Ed. n° 23

Superficie coperta (mq): **61,38**

Elementi puntuali significativi:

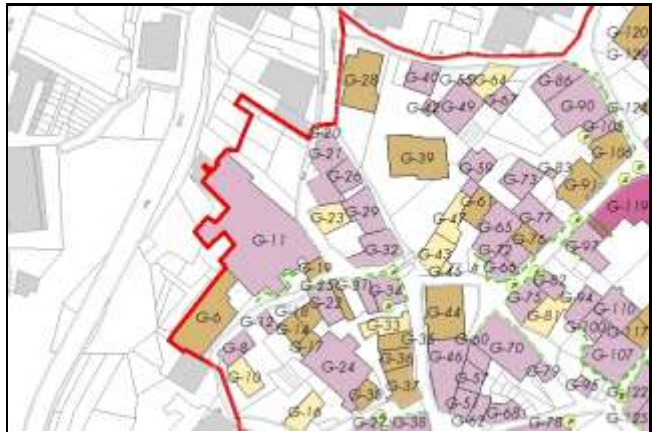
Stralcio planimetria catastale - scala 1 : 2.000



Foglio 59

Mappale 464

Stralcio tavola valore edifici - scala 1 : 1.000



F Edilizia altra da riqualificare (RNS.01 art. 2.2.2)

Stralcio tavola stato di conservazione - scala 1 : 1.000



3 Mediocre

Stralcio tavola intervento - scala 1 : 1.000



D Intervento di recupero anche previa demolizione e aumento max 10% della SLP

Note:





Rif. fotografico edificio



Manufatto ubicato a Centro

Codice nucleo: G

Coordinate di riferimento Gauss - Boaga

x: 1.598.049

y: 5.127.985

Ed. n° 24

Superficie coperta (mq): 198,99

Elementi puntuali significativi:

Stralcio planimetria catastale - scala 1 : 2.000



Foglio 59

Mappale 159

Stralcio tavola valore edifici - scala 1 : 1.000



D

Sistemi insediativi di interesse morfologico e ambientale (RNS.01 art. 2.1.4)

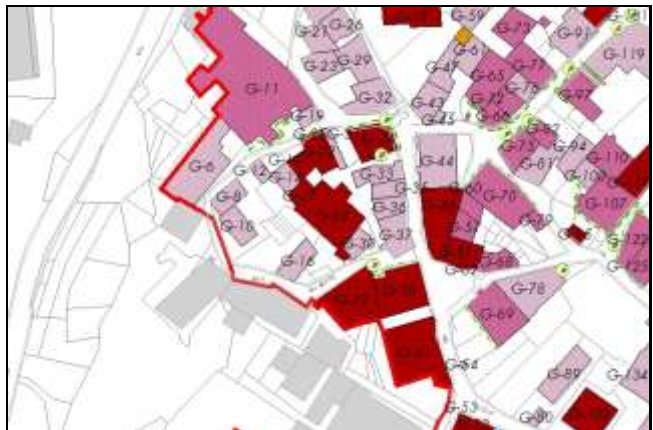
Stralcio tavola stato di conservazione - scala 1 : 1.000



2

Buono

Stralcio tavola intervento - scala 1 : 1.000



A

Intervento di tipo conservativo

Note:





Rif. fotografico edificio



Manufatto ubicato a **Centro**

Codice nucleo: **G**

Coordinate di riferimento Gauss - Boaga

x: 1.598.050

y: 5.128.003

Ed. n° 25

Superficie coperta (mq): **23,77**

Elementi puntuali significativi:

Stralcio planimetria catastale - scala 1 : 2.000



Foglio 59

Mappale 161

Stralcio tavola valore edifici - scala 1 : 1.000



E

Edilizia attuale o di recente ristrutturazione (RNS.01 art. 2.2.1)

Stralcio tavola stato di conservazione - scala 1 : 1.000



3

Mediocre

Stralcio tavola intervento - scala 1 : 1.000



D

Intervento di recupero anche previa demolizione e aumento max 10% della SLP

Note:



Rif. fotografico edificio



Manufatto ubicato a **Centro**

Codice nucleo: **G**

Coordinate di riferimento Gauss - Boaga

x: 1.598.051

y: 5.128.036

Ed. n° 26

Superficie coperta (mq): **52,44**

Elementi puntuali significativi:

Stralcio planimetria catastale - scala 1 : 2.000



Foglio 59

Mappale 145

Stralcio tavola valore edifici - scala 1 : 1.000



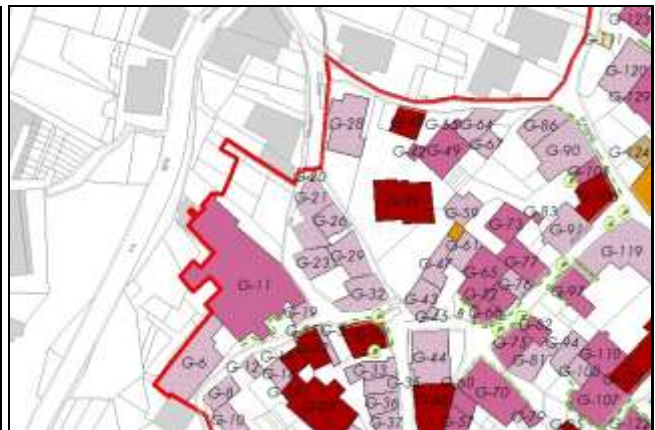
D Sistemi insediativi di interesse morfologico e ambientale (RNS.01 art. 2.1.4)

Stralcio tavola stato di conservazione - scala 1 : 1.000



3 Mediocre

Stralcio tavola intervento - scala 1 : 1.000



D Intervento di recupero anche previa demolizione e aumento max 10% della SLP

Note:





Rif. fotografico edificio



Manufatto ubicato a Centro

Codice nucleo: G

Coordinate di riferimento Gauss - Boaga

x: 1.598.055

y: 5.127.963

Ed. n° 27

Superficie coperta (mq): 166,53

Elementi puntuali significativi:

P-25 Portale

Stralcio planimetria catastale - scala 1 : 2.000



Foglio 59

Mappale 283

Stralcio tavola valore edifici - scala 1 : 1.000



D

Sistemi insediativi di interesse morfologico e ambientale (RNS.01 art. 2.1.4)

Stralcio tavola stato di conservazione - scala 1 : 1.000



2

Buono

Stralcio tavola intervento - scala 1 : 1.000



A

Intervento di tipo conservativo

Note:



Rif. fotografico edificio



Manufatto ubicato a **Centro**

Codice nucleo: **G**

Coordinate di riferimento Gauss - Boaga

x: 1.598.055

y: 5.128.062

Ed. n° 28

Superficie coperta (mq): **142,16**

Elementi puntuali significativi:

Stralcio planimetria catastale - scala 1 : 2.000



Foglio 61

Mappale 1058

Stralcio tavola valore edifici - scala 1 : 1.000



E

Edilizia attuale o di recente ristrutturazione (RNS.01 art. 2.2.1)

Stralcio tavola stato di conservazione - scala 1 : 1.000



2

Buono

Stralcio tavola intervento - scala 1 : 1.000



D

Intervento di recupero anche previa demolizione e aumento max 10% della SLP

Note:





Rif. fotografico edificio



Manufatto ubicato a **Centro**

Codice nucleo: **G**

Coordinate di riferimento Gauss - Boaga

x: 1.598.056

y: 5.128.027

Ed. n° 29

Superficie coperta (mq): **82,38**

Elementi puntuali significativi:

Stralcio planimetria catastale - scala 1 : 2.000



Foglio 59

Mappale 147

Stralcio tavola valore edifici - scala 1 : 1.000



D Sistemi insediativi di interesse morfologico e ambientale (RNS.01 art. 2.1.4)

Stralcio tavola stato di conservazione - scala 1 : 1.000



3 Mediocre

Stralcio tavola intervento - scala 1 : 1.000



D Intervento di recupero anche previa demolizione e aumento max 10% della SLP

Note:





Rif. fotografico edificio



Manufatto ubicato a **Centro**

Codice nucleo: **G**

Coordinate di riferimento Gauss - Boaga

x: 1.598.056

y: 5.127.978

Ed. n° 30

Superficie coperta (mq): **35,38**

Elementi puntuali significativi:

Stralcio planimetria catastale - scala 1 : 2.000



Foglio 59

Mappale 160

Stralcio tavola valore edifici - scala 1 : 1.000



E Edilizia attuale o di recente ristrutturazione (RNS.01 art. 2.2.1)

Stralcio tavola stato di conservazione - scala 1 : 1.000



3 Mediocre

Stralcio tavola intervento - scala 1 : 1.000



D Intervento di recupero anche previa demolizione e aumento max 10% della SLP

Note:





Rif. fotografico edificio



Manufatto ubicato a Centro

Codice nucleo: G

Coordinate di riferimento Gauss - Boaga

x: 1.598.057

y: 5.128.004

Ed. n° 31

Superficie coperta (mq): 33,48

Elementi puntuali significativi:

Stralcio planimetria catastale - scala 1 : 2.000



Foglio 59

Mappale 161

Stralcio tavola valore edifici - scala 1 : 1.000



D Sistemi insediativi di interesse morfologico e ambientale (RNS.01 art. 2.1.4)

Stralcio tavola stato di conservazione - scala 1 : 1.000



2 Buono

Stralcio tavola intervento - scala 1 : 1.000



A Intervento di tipo conservativo

Note:



Rif. fotografico edificio



Manufatto ubicato a Centro

Codice nucleo: G

Coordinate di riferimento Gauss - Boaga

x: 1.598.059

y: 5.128.017

Ed. n° 32

Superficie coperta (mq): 92,73

Elementi puntuali significativi:

Stralcio planimetria catastale - scala 1 : 2.000



Foglio 59

Mappale 147

Stralcio tavola valore edifici - scala 1 : 1.000



D Sistemi insediativi di interesse morfologico e ambientale (RNS.01 art. 2.1.4)

Stralcio tavola stato di conservazione - scala 1 : 1.000



3 Mediocre

Stralcio tavola intervento - scala 1 : 1.000



D Intervento di recupero anche previa demolizione e aumento max 10% della SLP

Note:



Rif. fotografico edificio



Manufatto ubicato a **Centro**

Codice nucleo: **G**

Coordinate di riferimento Gauss - Boaga

x: 1.598.062

y: 5.127.996

Ed. n° 33

Superficie coperta (mq): **58,58**

Elementi puntuali significativi:

Stralcio planimetria catastale - scala 1 : 2.000



Foglio 59

Mappale 161

Stralcio tavola valore edifici - scala 1 : 1.000



F Edilizia altra da riqualificare (RNS.01 art. 2.2.2)

Stralcio tavola stato di conservazione - scala 1 : 1.000



2 Buono

Stralcio tavola intervento - scala 1 : 1.000



D Intervento di recupero anche previa demolizione e aumento max 10% della SLP

Note:



Rif. fotografico edificio



Manufatto ubicato a **Centro**

Codice nucleo: **G**

Coordinate di riferimento Gauss - Boaga

x: 1.598.062

y: 5.128.005

Ed. n° 34

Superficie coperta (mq): 59,00

Elementi puntuali significativi:

P-26 Portale

R-13 Ringhiera

Stralcio planimetria catastale - scala 1 : 2.000



Foglio 59

Mappale 161

Stralcio tavola valore edifici - scala 1 : 1.000



D

Sistemi insediativi di interesse morfologico e ambientale (RNS.01 art. 2.1.4)

Stralcio tavola stato di conservazione - scala 1 : 1.000



2

Buono

Stralcio tavola intervento - scala 1 : 1.000



A

Intervento di tipo conservativo

Note:



Rif. fotografico edificio



Manufatto ubicato a Centro

Codice nucleo: G

Coordinate di riferimento Gauss - Boaga

x: 1.598.064

y: 5.127.992

Ed. n° 35

Superficie coperta (mq): 37,88

Elementi puntuali significativi:

Stralcio planimetria catastale - scala 1 : 2.000



Foglio 59

Mappale 162

Stralcio tavola valore edifici - scala 1 : 1.000



E

Edilizia attuale o di recente ristrutturazione (RNS.01 art. 2.2.1)

Stralcio tavola stato di conservazione - scala 1 : 1.000



2

Buono

Stralcio tavola intervento - scala 1 : 1.000



D

Intervento di recupero anche previa demolizione e aumento max 10% della SLP

Note:





Rif. fotografico edificio



Manufatto ubicato a Centro

Codice nucleo: G

Coordinate di riferimento Gauss - Boaga

x: 1.598.064

y: 5.127.988

Ed. n° 36

Superficie coperta (mq): 43,10

Elementi puntuali significativi:

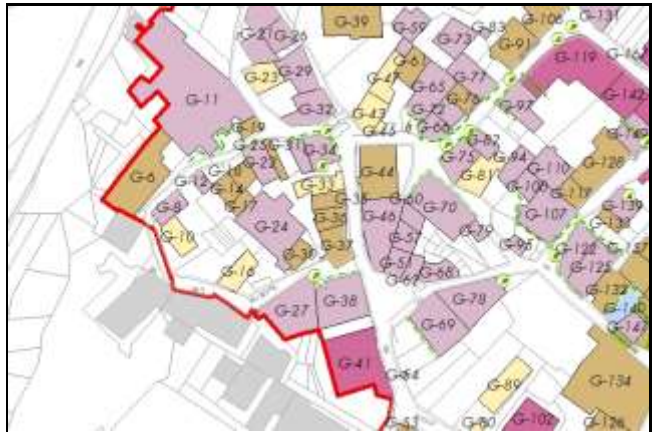
Stralcio planimetria catastale - scala 1 : 2.000



Foglio 59

Mappale 163

Stralcio tavola valore edifici - scala 1 : 1.000



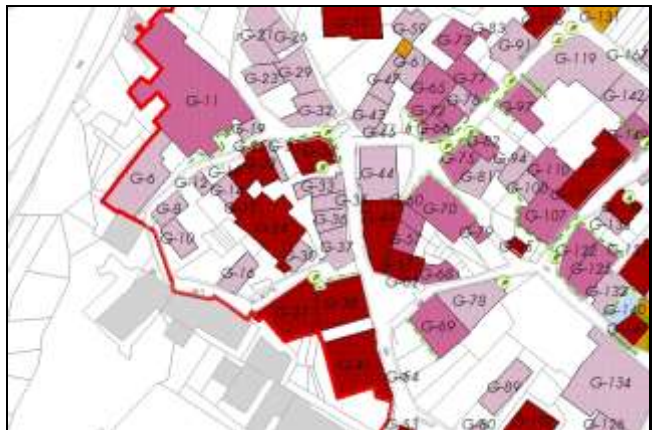
Edilizia attuale o di recente ristrutturazione (RNS.01 art. 2.2.1)

Stralcio tavola stato di conservazione - scala 1 : 1.000



2 Buono

Stralcio tavola intervento - scala 1 : 1.000



Intervento di recupero anche previa demolizione e aumento max 10% della SLP

Note:





Rif. fotografico edificio



Manufatto ubicato a **Centro**

Codice nucleo: **G**

Coordinate di riferimento Gauss - Boaga

x: 1.598.066

y: 5.127.980

Ed. n° 37

Superficie coperta (mq): **72,31**

Elementi puntuali significativi:

Stralcio planimetria catastale - scala 1 : 2.000



Foglio 59

Mappale 164

Stralcio tavola valore edifici - scala 1 : 1.000



E

Edilizia attuale o di recente ristrutturazione (RNS.01 art. 2.2.1)

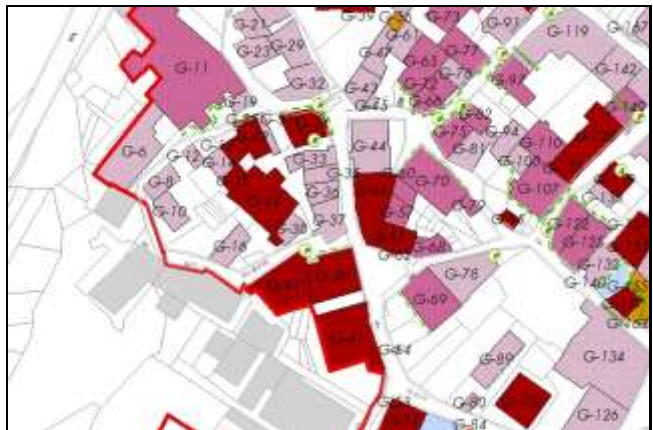
Stralcio tavola stato di conservazione - scala 1 : 1.000



2

Buono

Stralcio tavola intervento - scala 1 : 1.000



D

Intervento di recupero anche previa demolizione e aumento max 10% della SLP

Note:





Rif. fotografico edificio



Manufatto ubicato a Centro

Codice nucleo: G

Coordinate di riferimento Gauss - Boaga

x: 1.598.068

y: 5.127.965

Ed. n° 38

Superficie coperta (mq): 152,28

Elementi puntuali significativi:

Stralcio planimetria catastale - scala 1 : 2.000



Foglio 59

Mappale 283

Stralcio tavola valore edifici - scala 1 : 1.000



D

Sistemi insediativi di interesse morfologico e ambientale (RNS.01 art. 2.1.4)

Stralcio tavola stato di conservazione - scala 1 : 1.000



3

Mediocre

Stralcio tavola intervento - scala 1 : 1.000



A

Intervento di tipo conservativo

Note:





Rif. fotografico edificio



Manufatto ubicato a **Centro**

Codice nucleo: **G**

Coordinate di riferimento Gauss - Boaga

x: 1.598.070

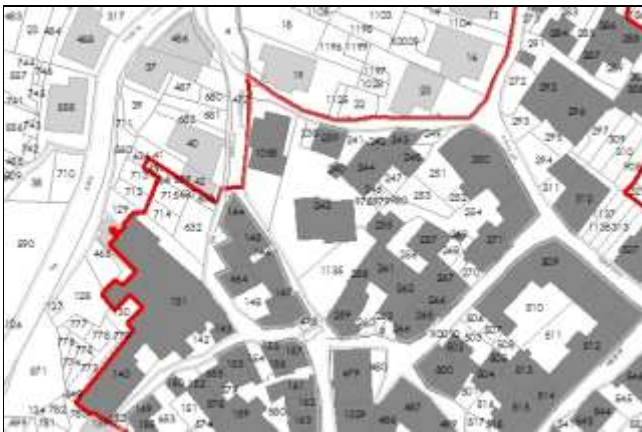
y: 5.128.041

Ed. n° 39

Superficie coperta (mq): **167,91**

Elementi puntuali significativi:

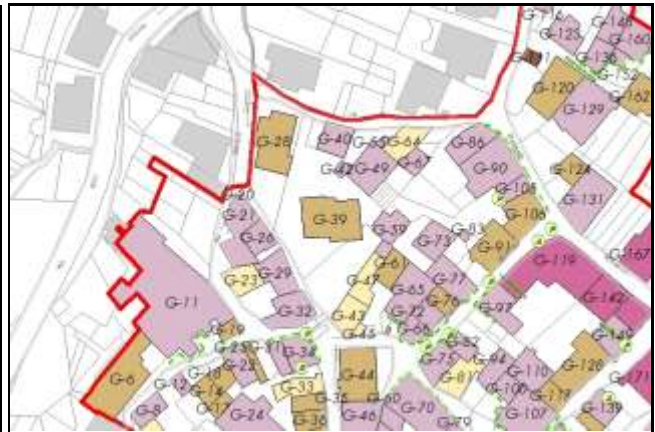
Stralcio planimetria catastale - scala 1 : 2.000



Foglio 61

Mappale 245

Stralcio tavola valore edifici - scala 1 : 1.000



E

Edilizia attuale o di recente ristrutturazione (RNS.01 art. 2.2.1)

Stralcio tavola stato di conservazione - scala 1 : 1.000



2

Buono

Stralcio tavola intervento - scala 1 : 1.000



A

Intervento di tipo conservativo



Rif. fotografico edificio



Manufatto ubicato a **Centro**

Codice nucleo: **G**

Coordinate di riferimento Gauss - Boaga

x: 1.598.071

y: 5.128.062

Ed. n° 40

Superficie coperta (mq): **61,04**

Elementi puntuali significativi:

Stralcio planimetria catastale - scala 1 : 2.000



Foglio 61

Mappale 239

Stralcio tavola valore edifici - scala 1 : 1.000



D

Sistemi insediativi di interesse morfologico e ambientale (RNS.01 art. 2.1.4)

Stralcio tavola stato di conservazione - scala 1 : 1.000



2

Buono

Stralcio tavola intervento - scala 1 : 1.000



A

Intervento di tipo conservativo

Note:





Rif. fotografico edificio



Manufatto ubicato a **Centro**

Codice nucleo: **G**

Coordinate di riferimento Gauss - Boaga

x: 1.598.072

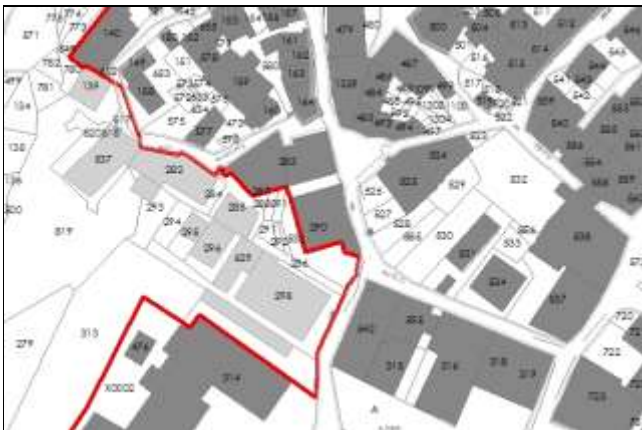
y: 5.127.949

Ed. n° 41

Superficie coperta (mq): **222,66**

Elementi puntuali significativi:

Stralcio planimetria catastale - scala 1 : 2.000



Foglio 59

Mappale 290

Stralcio tavola valore edifici - scala 1 : 1.000



C

Architettura di rilevanza tipologica ('800 - '900) (RNS.01 art. 2.1.3)

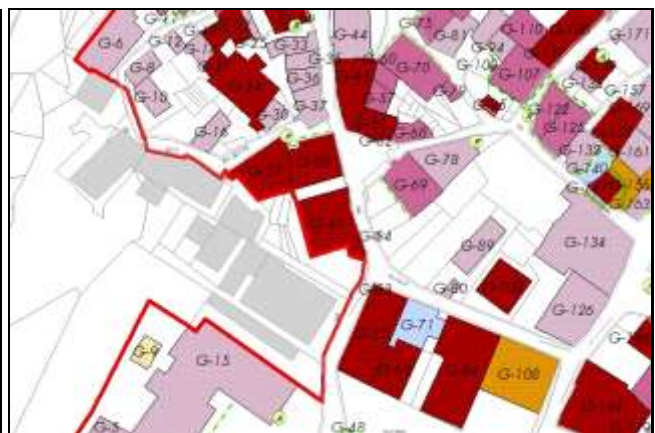
Stralcio tavola stato di conservazione - scala 1 : 1.000



2

Buono

Stralcio tavola intervento - scala 1 : 1.000



A

Intervento di tipo conservativo

Note:





Rif. fotografico edificio



Manufatto ubicato a **Centro**

Codice nucleo: **G**

Coordinate di riferimento Gauss - Boaga

x: 1.598.073

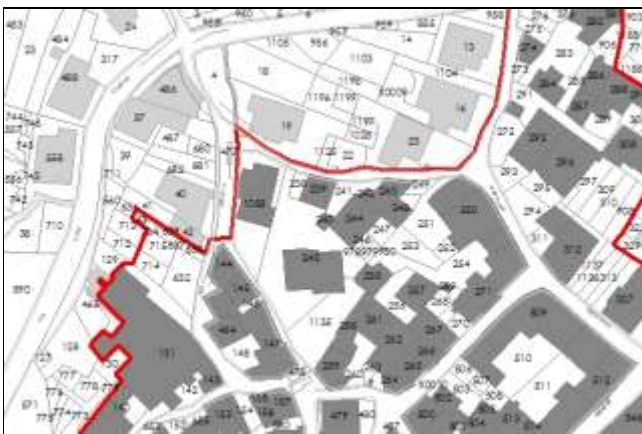
y: 5.128.054

Ed. n° 42

Superficie coperta (mq): **12,05**

Elementi puntuali significativi:

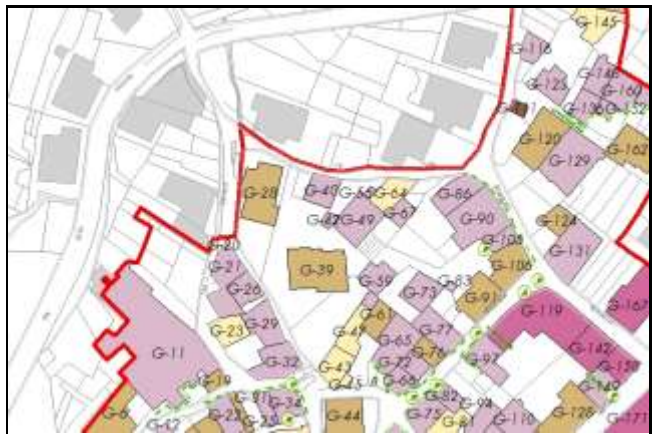
Stralcio planimetria catastale - scala 1 : 2.000



Foglio 61

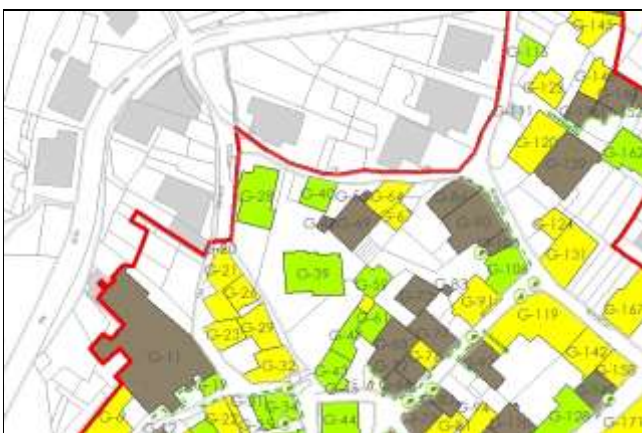
Mappale 240

Stralcio tavola valore edifici - scala 1 : 1.000



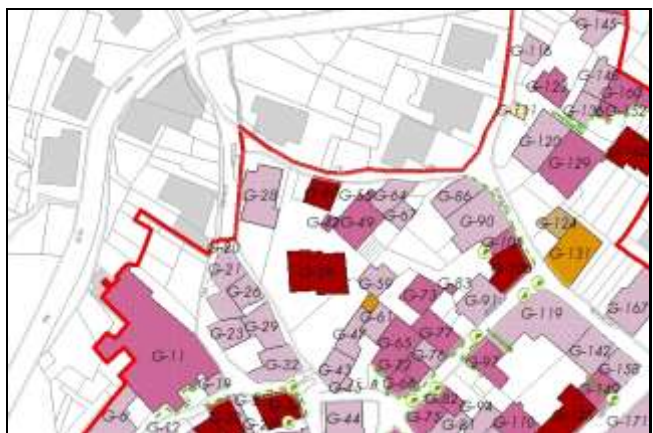
D Sistemi insediativi di interesse morfologico e ambientale (RNS.01 art. 2.1.4)

Stralcio tavola stato di conservazione - scala 1 : 1.000



4 Cattivo

Stralcio tavola intervento - scala 1 : 1.000



C Intervento conservativo con aumento max 20% della SLP

Note:





Rif. fotografico edificio



Manufatto ubicato a **Centro**

Codice nucleo: **G**

Coordinate di riferimento Gauss - Boaga

x: 1.598.075

y: 5.128.015

Ed. n° 43

Superficie coperta (mq): **65,09**

Elementi puntuali significativi:

Stralcio planimetria catastale - scala 1 : 2.000



Foglio 61

Mappale 259

Stralcio tavola valore edifici - scala 1 : 1.000



F Edilizia altra da riqualificare (RNS.01 art. 2.2.2)

Stralcio tavola stato di conservazione - scala 1 : 1.000



2 Buono

Stralcio tavola intervento - scala 1 : 1.000



D Intervento di recupero anche previa demolizione e aumento max 10% della SLP

Note:



Rif. fotografico edificio



Manufatto ubicato a **Centro**

Codice nucleo: **G**

Coordinate di riferimento Gauss - Boaga

x: 1.598.077

y: 5.128.000

Ed. n° 44

Superficie coperta (mq): **139,24**

Elementi puntuali significativi:

Stralcio planimetria catastale - scala 1 : 2.000



Foglio 61

Mappale 479

Stralcio tavola valore edifici - scala 1 : 1.000



E

Edilizia attuale o di recente ristrutturazione (RNS.01 art. 2.2.1)

Stralcio tavola stato di conservazione - scala 1 : 1.000



2

Buono

Stralcio tavola intervento - scala 1 : 1.000



D

Intervento di recupero anche previa demolizione e aumento max 10% della SLP

Note:





Rif. fotografico edificio



Manufatto ubicato a **Centro**

Codice nucleo: **G**

Coordinate di riferimento Gauss - Boaga

x: 1.598.078

y: 5.128.012

Ed. n° 45

Superficie coperta (mq): **7,93**

Elementi puntuali significativi:

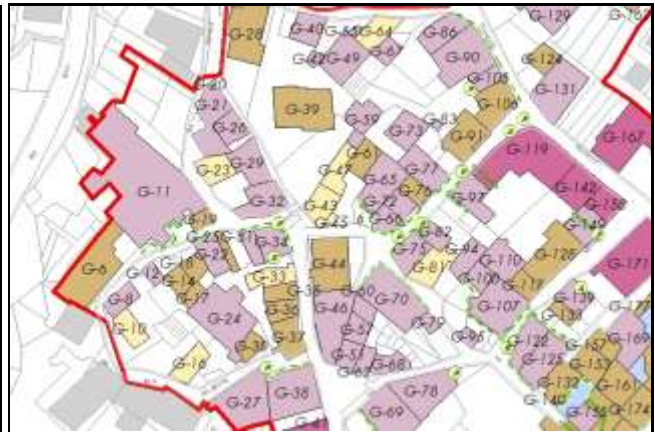
Stralcio planimetria catastale - scala 1 : 2.000



Foglio 61

Mappale 259

Stralcio tavola valore edifici - scala 1 : 1.000



F

Edilizia altra da riqualificare (RNS.01 art. 2.2.2)

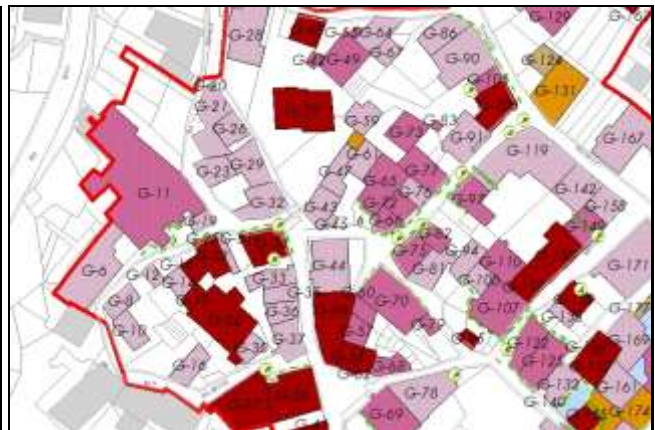
Stralcio tavola stato di conservazione - scala 1 : 1.000



2

Buono

Stralcio tavola intervento - scala 1 : 1.000



D

Intervento di recupero anche previa demolizione e aumento max 10% della SLP

Note:





Rif. fotografico edificio



Manufatto ubicato a Centro

Codice nucleo: G

Coordinate di riferimento Gauss - Boaga

x: 1.598.078

y: 5.127.985

Ed. n° 46

Superficie coperta (mq): 150,22

Elementi puntuali significativi:

Stralcio planimetria catastale - scala 1 : 2.000



Foglio 61

Mappale 1329

Stralcio tavola valore edifici - scala 1 : 1.000



D Sistemi insediativi di interesse morfologico e ambientale (RNS.01 art. 2.1.4)

Stralcio tavola stato di conservazione - scala 1 : 1.000



2 Buono

Stralcio tavola intervento - scala 1 : 1.000



A Intervento di tipo conservativo

Note:





Rif. fotografico edificio



Manufatto ubicato a **Centro**

Codice nucleo: **G**

Coordinate di riferimento Gauss - Boaga

x: 1.598.080

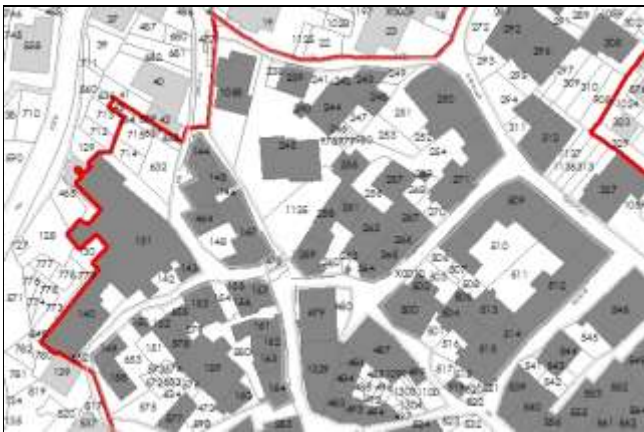
y: 5.128.025

Ed. n° 47

Superficie coperta (mq): **61,40**

Elementi puntuali significativi:

Stralcio planimetria catastale - scala 1 : 2.000



Foglio 61

Mappale 258

Stralcio tavola valore edifici - scala 1 : 1.000



F

Edilizia altra da riqualificare (RNS.01 art. 2.2.2)

Stralcio tavola stato di conservazione - scala 1 : 1.000



2

Buono

Stralcio tavola intervento - scala 1 : 1.000



D

Intervento di recupero anche previa demolizione e aumento max 10% della SLP

Note:





Rif. fotografico edificio



Manufatto ubicato a **Centro**

Codice nucleo: **G**

Coordinate di riferimento Gauss - Boaga

x: 1.598.081

y: 5.127.883

Ed. n° 48

Superficie coperta (mq): **261,68**

Elementi puntuali significativi:

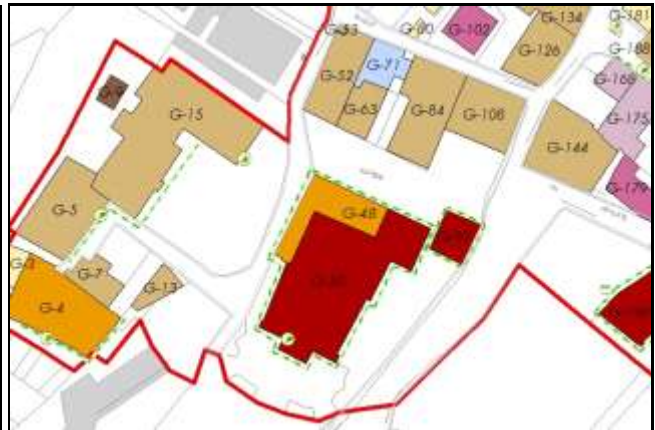
Stralcio planimetria catastale - scala 1 : 2.000



Foglio 59

Mappale A

Stralcio tavola valore edifici - scala 1 : 1.000



B

Edifici di rilevanza architettonica - ambientale (RNS.01 art. 2.1.2)

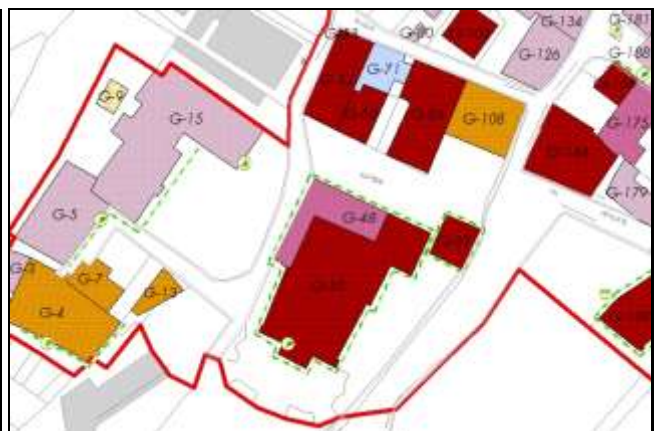
Stralcio tavola stato di conservazione - scala 1 : 1.000



3

Mediocre

Stralcio tavola intervento - scala 1 : 1.000



C

Intervento conservativo con aumento max 20% della SLP

Note:





Rif. fotografico edificio



Manufatto ubicato a **Centro**

Codice nucleo: **G**

Coordinate di riferimento Gauss - Boaga

x: 1.598.081

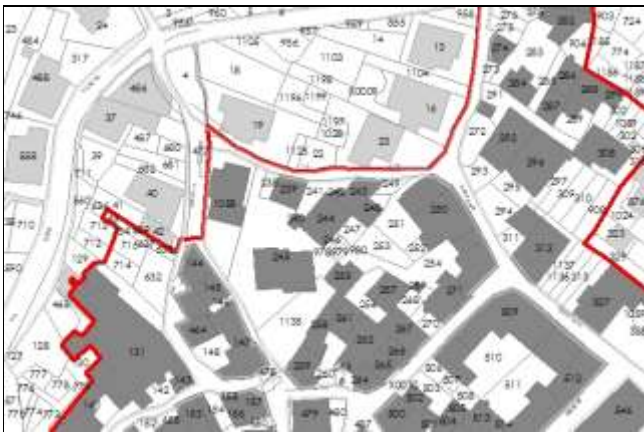
y: 5.128.055

Ed. n° 49

Superficie coperta (mq): **105,04**

Elementi puntuali significativi:

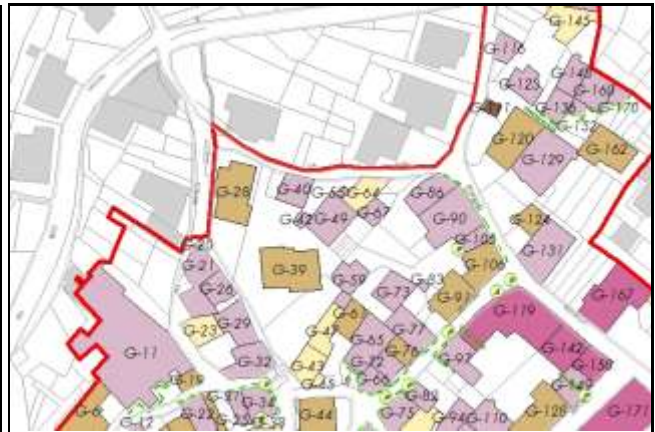
Stralcio planimetria catastale - scala 1 : 2.000



Foglio 61

Mappale 244

Stralcio tavola valore edifici - scala 1 : 1.000



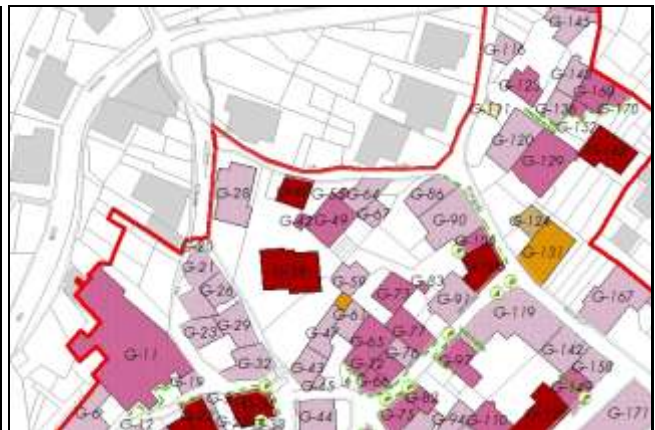
D Sistemi insediativi di interesse morfologico e ambientale (RNS.01 art. 2.1.4)

Stralcio tavola stato di conservazione - scala 1 : 1.000



4 Cattivo

Stralcio tavola intervento - scala 1 : 1.000



C Intervento conservativo con aumento max 20% della SLP

Note:





Rif. fotografico edificio



Manufatto ubicato a Centro

Codice nucleo: G

Coordinate di riferimento Gauss - Boaga

x: 1.598.082

y: 5.127.864

Ed. n° 50

Superficie coperta (mq): 958,61

Elementi puntuali significativi:

P-27 Portale

Stralcio planimetria catastale - scala 1 : 2.000



Foglio 59

Mappale A

Stralcio tavola valore edifici - scala 1 : 1.000



A

Edifici di valore monumentale o di particolare rilevanza architettonica (RNS.01 art. 2.1.1)

Stralcio tavola stato di conservazione - scala 1 : 1.000



2

Buono

Stralcio tavola intervento - scala 1 : 1.000



A

Intervento di tipo conservativo

Note:





Rif. fotografico edificio



Manufatto ubicato a Centro

Codice nucleo: G

Coordinate di riferimento Gauss - Boaga

x: 1.598.082

y: 5.127.976

Ed. n° 51

Superficie coperta (mq): 39,42

Elementi puntuali significativi:

Stralcio planimetria catastale - scala 1 : 2.000



Foglio 61

Mappale 483

Stralcio tavola valore edifici - scala 1 : 1.000



D

Sistemi insediativi di interesse morfologico e ambientale (RNS.01 art. 2.1.4)

Stralcio tavola stato di conservazione - scala 1 : 1.000



2

Buono

Stralcio tavola intervento - scala 1 : 1.000



A

Intervento di tipo conservativo

Note:



Rif. fotografico edificio



Manufatto ubicato a **Centro**

Codice nucleo: **G**

Coordinate di riferimento Gauss - Boaga

x: 1.598.083

y: 5.127.919

Ed. n° 52

Superficie coperta (mq): **244,65**

Elementi puntuali significativi:

Stralcio planimetria catastale - scala 1 : 2.000



Foglio 59

Mappale 542

Stralcio tavola valore edifici - scala 1 : 1.000



E

Edilizia attuale o di recente ristrutturazione (RNS.01 art. 2.2.1)

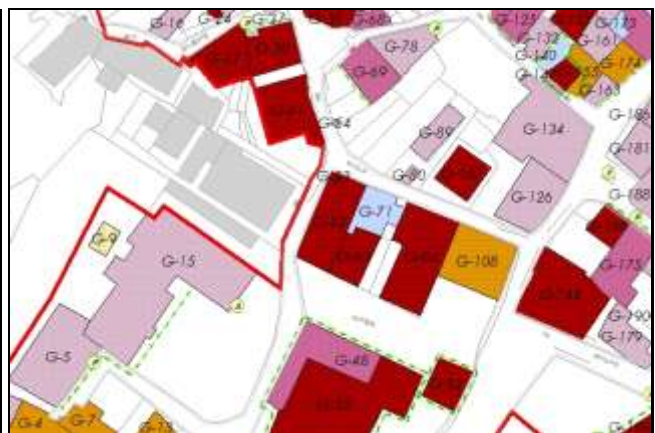
Stralcio tavola stato di conservazione - scala 1 : 1.000



3

Mediocre

Stralcio tavola intervento - scala 1 : 1.000



A

Intervento di tipo conservativo

Note:



Rif. fotografico edificio



Manufatto ubicato a Centro

Codice nucleo: G

Coordinate di riferimento Gauss - Boaga

x: 1.598.084

y: 5.127.931

Ed. n° 53

Superficie coperta (mq): 5,27

Elementi puntuali significativi:

Stralcio planimetria catastale - scala 1 : 2.000



Foglio 59

Mappale 542

Stralcio tavola valore edifici - scala 1 : 1.000



E Edilizia attuale o di recente ristrutturazione (RNS.01 art. 2.2.1)

Stralcio tavola stato di conservazione - scala 1 : 1.000



3 Mediocre

Stralcio tavola intervento - scala 1 : 1.000



A Intervento di tipo conservativo

Note:





Rif. fotografico edificio



Manufatto ubicato a **Centro**

Codice nucleo: **G**

Coordinate di riferimento Gauss - Boaga

x: 1.598.084

y: 5.127.946

Ed. n° 54

Superficie coperta (mq): **2,60**

Elementi puntuali significativi:

Stralcio planimetria catastale - scala 1 : 2.000



Foglio 61

Mappale 527

Stralcio tavola valore edifici - scala 1 : 1.000



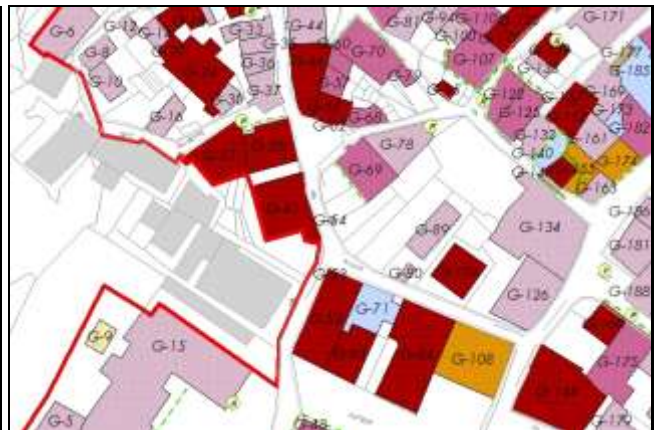
Sistemi insediativi di interesse morfologico e ambientale (RNS.01 art. 2.1.4)

Stralcio tavola stato di conservazione - scala 1 : 1.000



5 Pessimo

Stralcio tavola intervento - scala 1 : 1.000



Intervento di recupero anche previa demolizione e aumento max 10% della SLP

Note:





Rif. fotografico edificio



Manufatto ubicato a Centro

Codice nucleo: G

Coordinate di riferimento Gauss - Boaga

x: 1.598.084

y: 5.128.062

Ed. n° 55

Superficie coperta (mq): 6,49

Elementi puntuali significativi:

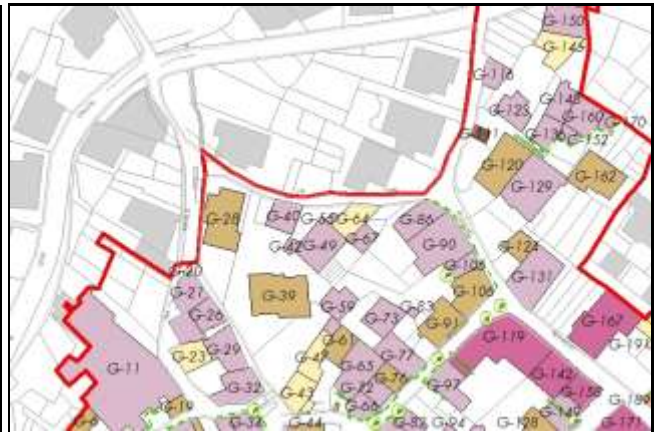
Stralcio planimetria catastale - scala 1 : 2.000



Foglio 61

Mappale 242

Stralcio tavola valore edifici - scala 1 : 1.000



D Sistemi insediativi di interesse morfologico e ambientale (RNS.01 art. 2.1.4)

Stralcio tavola stato di conservazione - scala 1 : 1.000



4 Cattivo

Stralcio tavola intervento - scala 1 : 1.000



C Intervento conservativo con aumento max 20% della SLP

Note:





Rif. fotografico edificio



Manufatto ubicato a **Centro**

Codice nucleo: **G**

Coordinate di riferimento Gauss - Boaga

x: 1.598.084

y: 5.128.033

Ed. n° 56

Superficie coperta (mq): 13,95

Elementi puntuali significativi:

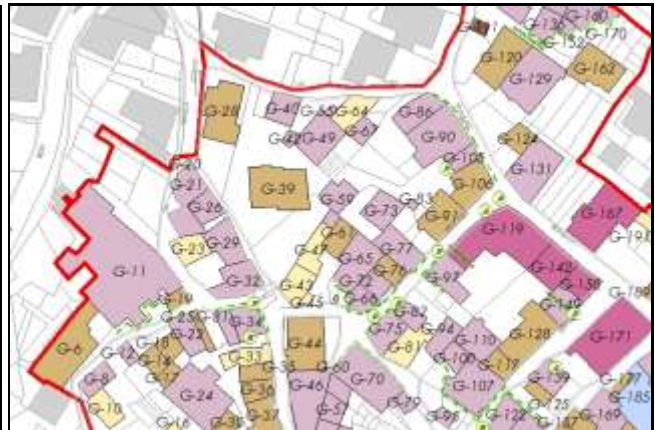
Stralcio planimetria catastale - scala 1 : 2.000



Foglio 61

Mappale 261

Stralcio tavola valore edifici - scala 1 : 1.000



D

Sistemi insediativi di interesse morfologico e ambientale (RNS.01 art. 2.1.4)

Stralcio tavola stato di conservazione - scala 1 : 1.000



3

Mediocre

Stralcio tavola intervento - scala 1 : 1.000



B

Intervento conservativo con aumento max 10% della SLP

Note:



Rif. fotografico edificio



Manufatto ubicato a **Centro**

Codice nucleo: **G**

Coordinate di riferimento Gauss - Boaga

x: 1.598.085

y: 5.127.982

Ed. n° 57

Superficie coperta (mq): **41,02**

Elementi puntuali significativi:

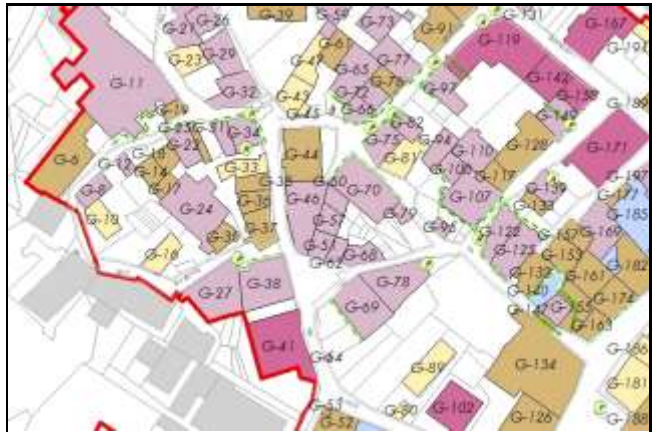
Stralcio planimetria catastale - scala 1 : 2.000



Foglio 61

Mappale 484

Stralcio tavola valore edifici - scala 1 : 1.000



D

Sistemi insediativi di interesse morfologico e ambientale (RNS.01 art. 2.1.4)

Stralcio tavola stato di conservazione - scala 1 : 1.000



3

Mediocre

Stralcio tavola intervento - scala 1 : 1.000



C

Intervento conservativo con aumento max 20% della SLP

Note:





Rif. fotografico edificio



Manufatto ubicato a Centro

Codice nucleo: G

Coordinate di riferimento Gauss - Boaga

x: 1.598.085

y: 5.128.011

Ed. n° 58

Superficie coperta (mq): 2,31

Elementi puntuali significativi:

Stralcio planimetria catastale - scala 1 : 2.000



Foglio 61

Mappale 264

Stralcio tavola valore edifici - scala 1 : 1.000



Edilizia attuale o di recente ristrutturazione (RNS.01 art. 2.2.1)

Stralcio tavola stato di conservazione - scala 1 : 1.000



3 Mediocre

Stralcio tavola intervento - scala 1 : 1.000



Intervento di demolizione senza ricostruzione

Note:





Rif. fotografico edificio



Manufatto ubicato a **Centro**

Codice nucleo: **G**

Coordinate di riferimento Gauss - Boaga

x: 1.598.086

y: 5.128.039

Ed. n° 59

Superficie coperta (mq): **54,50**

Elementi puntuali significativi:

Stralcio planimetria catastale - scala 1 : 2.000



Foglio 61

Mappale 255

Stralcio tavola valore edifici - scala 1 : 1.000



D

Sistemi insediativi di interesse morfologico e ambientale (RNS.01 art. 2.1.4)

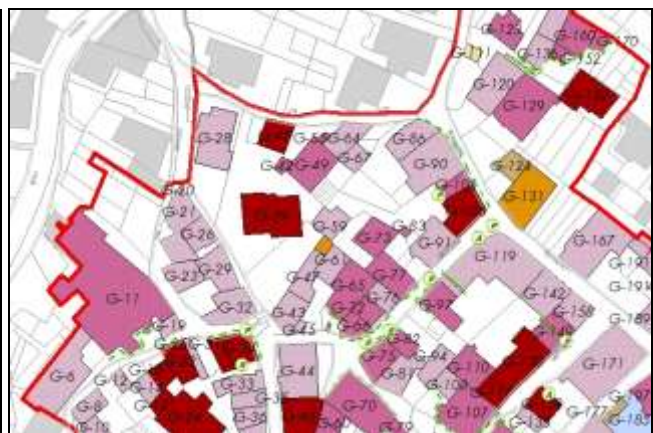
Stralcio tavola stato di conservazione - scala 1 : 1.000



2

Buono

Stralcio tavola intervento - scala 1 : 1.000



D

Intervento di recupero anche previa demolizione e aumento max 10% della SLP



Rif. fotografico edificio



Manufatto ubicato a **Centro**

Codice nucleo: **G**

Coordinate di riferimento Gauss - Boaga

x: 1.598.086

y: 5.127.988

Ed. n° 60

Superficie coperta (mq): **29,88**

Elementi puntuali significativi:

Stralcio planimetria catastale - scala 1 : 2.000



Foglio 61

Mappale 486

Stralcio tavola valore edifici - scala 1 : 1.000



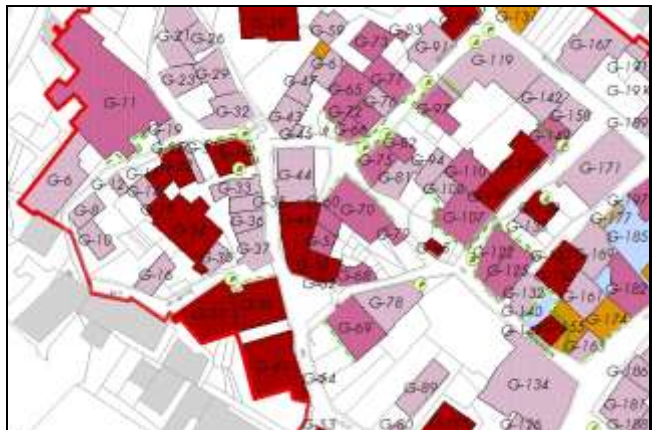
D Sistemi insediativi di interesse morfologico e ambientale (RNS.01 art. 2.1.4)

Stralcio tavola stato di conservazione - scala 1 : 1.000



3 Mediocre

Stralcio tavola intervento - scala 1 : 1.000



C Intervento conservativo con aumento max 20% della SLP

Note:





Rif. fotografico edificio



Manufatto ubicato a **Centro**

Codice nucleo: **G**

Coordinate di riferimento Gauss - Boaga

x: 1.598.086

y: 5.128.028

Ed. n° 61

Superficie coperta (mq): **54,29**

Elementi puntuali significativi:

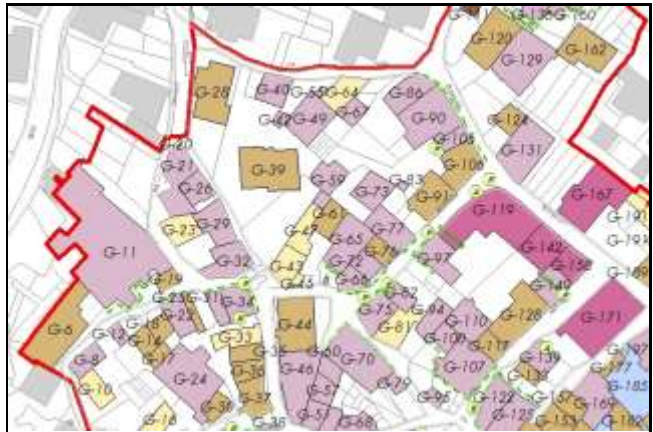
Stralcio planimetria catastale - scala 1 : 2.000



Foglio 61

Mappale 261

Stralcio tavola valore edifici - scala 1 : 1.000



E

Edilizia attuale o di recente ristrutturazione (RNS.01 art. 2.2.1)

Stralcio tavola stato di conservazione - scala 1 : 1.000



2

Buono

Stralcio tavola intervento - scala 1 : 1.000



D

Intervento di recupero anche previa demolizione e aumento max 10% della SLP

Note:





Rif. fotografico edificio



Manufatto ubicato a **Centro**

Codice nucleo: **G**

Coordinate di riferimento Gauss - Boaga

x: 1.598.087

y: 5.127.974

Ed. n° 62

Superficie coperta (mq): **27,12**

Elementi puntuali significativi:

Stralcio planimetria catastale - scala 1 : 2.000



Foglio 61

Mappale 493

Stralcio tavola valore edifici - scala 1 : 1.000



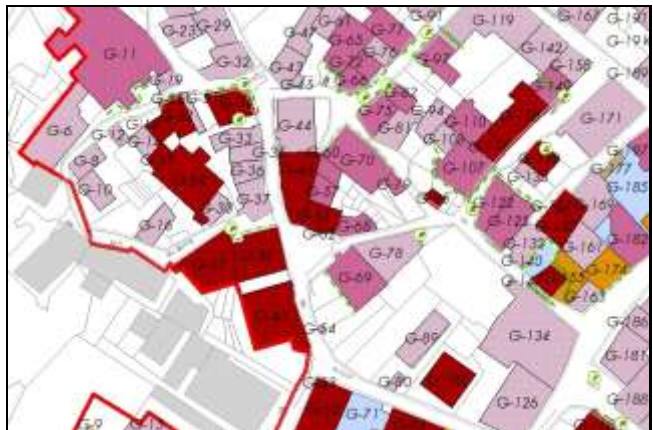
D Sistemi insediativi di interesse morfologico e ambientale (RNS.01 art. 2.1.4)

Stralcio tavola stato di conservazione - scala 1 : 1.000



2 Buono

Stralcio tavola intervento - scala 1 : 1.000



A Intervento di tipo conservativo

Note:



Rif. fotografico edificio



Manufatto ubicato a Centro

Codice nucleo: G

Coordinate di riferimento Gauss - Boaga

x: 1.598.089

y: 5.127.910

Ed. n° 63

Superficie coperta (mq): 123,19

Elementi puntuali significativi:

Stralcio planimetria catastale - scala 1 : 2.000



Foglio 59

Mappale 315

Stralcio tavola valore edifici - scala 1 : 1.000



E Edilizia attuale o di recente ristrutturazione (RNS.01 art. 2.2.1)

Stralcio tavola stato di conservazione - scala 1 : 1.000



2 Buono

Stralcio tavola intervento - scala 1 : 1.000



A Intervento di tipo conservativo

Note:





Rif. fotografico edificio



Manufatto ubicato a Centro

Codice nucleo: G

Coordinate di riferimento Gauss - Boaga

x: 1.598.090

y: 5.128.062

Ed. n° 64

Superficie coperta (mq): 65,38

Elementi puntuali significativi:

Stralcio planimetria catastale - scala 1 : 2.000



Foglio 61

Mappale 243

Stralcio tavola valore edifici - scala 1 : 1.000



F

Edilizia altra da riqualificare (RNS.01 art. 2.2.2)

Stralcio tavola stato di conservazione - scala 1 : 1.000



3 Mediocre

Stralcio tavola intervento - scala 1 : 1.000



D

Intervento di recupero anche previa demolizione e aumento max 10% della SLP

Note:





Rif. fotografico edificio



Manufatto ubicato a Centro

Codice nucleo: G

Coordinate di riferimento Gauss - Boaga

x: 1.598.091

y: 5.128.022

Ed. n° 65

Superficie coperta (mq): 116,65

Elementi puntuali significativi:

Stralcio planimetria catastale - scala 1 : 2.000



Foglio 61

Mappale 262

Stralcio tavola valore edifici - scala 1 : 1.000



D Sistemi insediativi di interesse morfologico e ambientale (RNS.01 art. 2.1.4)

Stralcio tavola stato di conservazione - scala 1 : 1.000



4 Cattivo

Stralcio tavola intervento - scala 1 : 1.000



C Intervento conservativo con aumento max 20% della SLP

Note:





Rif. fotografico edificio



Manufatto ubicato a Centro

Codice nucleo: G

Coordinate di riferimento Gauss - Boaga

x: 1.598.092

y: 5.128.012

Ed. n° 66

Superficie coperta (mq): 39,84

Elementi puntuali significativi:

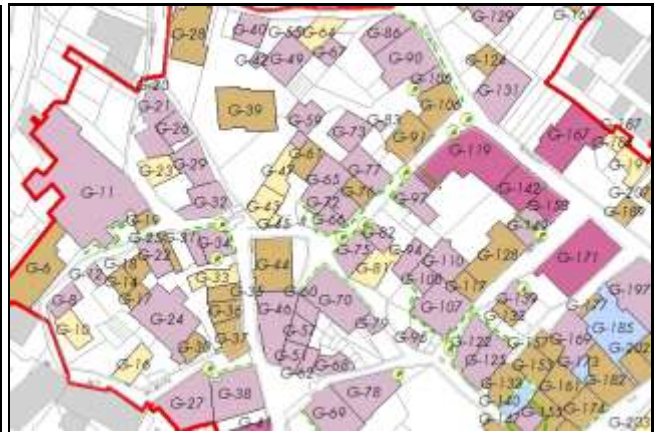
Stralcio planimetria catastale - scala 1 : 2.000



Foglio 61

Mappale 264

Stralcio tavola valore edifici - scala 1 : 1.000



D Sistemi insediativi di interesse morfologico e ambientale (RNS.01 art. 2.1.4)

Stralcio tavola stato di conservazione - scala 1 : 1.000



4 Cattivo

Stralcio tavola intervento - scala 1 : 1.000



C Intervento conservativo con aumento max 20% della SLP

Note:





Rif. fotografico edificio



Manufatto ubicato a Centro

Codice nucleo: G

Coordinate di riferimento Gauss - Boaga

x: 1.598.093

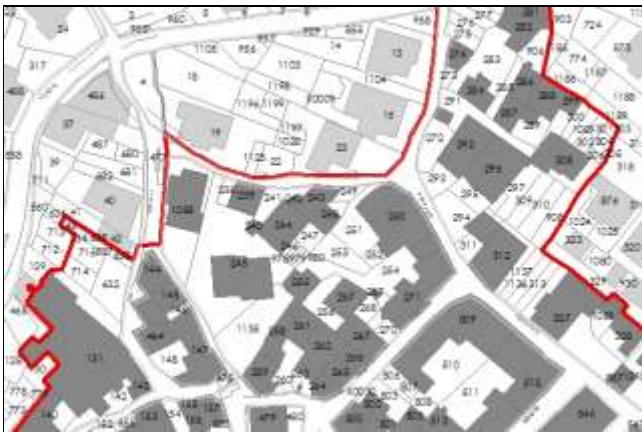
y: 5.128.056

Ed. n° 67

Superficie coperta (mq): 34,01

Elementi puntuali significativi:

Stralcio planimetria catastale - scala 1 : 2.000



Foglio 61

Mappale 248

Stralcio tavola valore edifici - scala 1 : 1.000



D Sistemi insediativi di interesse morfologico e ambientale (RNS.01 art. 2.1.4)

Stralcio tavola stato di conservazione - scala 1 : 1.000



3 Mediocre

Stralcio tavola intervento - scala 1 : 1.000



D Intervento di recupero anche previa demolizione e aumento max 10% della SLP

Note:





Rif. fotografico edificio



Manufatto ubicato a **Centro**

Codice nucleo: **G**

Coordinate di riferimento Gauss - Boaga

x: 1.598.093

y: 5.127.973

Ed. n° 68

Superficie coperta (mq): **47,18**

Elementi puntuali significativi:

Stralcio planimetria catastale - scala 1 : 2.000



Foglio 61

Mappale 494

Stralcio tavola valore edifici - scala 1 : 1.000



D Sistemi insediativi di interesse morfologico e ambientale (RNS.01 art. 2.1.4)

Stralcio tavola stato di conservazione - scala 1 : 1.000



4 Cattivo

Stralcio tavola intervento - scala 1 : 1.000



C Intervento conservativo con aumento max 20% della SLP

Note:





Rif. fotografico edificio



Manufatto ubicato a Centro

Codice nucleo: G

Coordinate di riferimento Gauss - Boaga

x: 1.598.093

y: 5.127.959

Ed. n° 69

Superficie coperta (mq): 143,97

Elementi puntuali significativi:

Stralcio planimetria catastale - scala 1 : 2.000



Foglio 61

Mappale 525

Stralcio tavola valore edifici - scala 1 : 1.000



D Sistemi insediativi di interesse morfologico e ambientale (RNS.01 art. 2.1.4)

Stralcio tavola stato di conservazione - scala 1 : 1.000



4 Cattivo

Stralcio tavola intervento - scala 1 : 1.000



C Intervento conservativo con aumento max 20% della SLP

Note:





Rif. fotografico edificio



Manufatto ubicato a Centro

Codice nucleo: G

Coordinate di riferimento Gauss - Boaga

x: 1.598.094

y: 5.127.990

Ed. n° 70

Superficie coperta (mq): 165,82

Elementi puntuali significativi:

Stralcio planimetria catastale - scala 1 : 2.000



Foglio 61

Mappale 487

Stralcio tavola valore edifici - scala 1 : 1.000



D Sistemi insediativi di interesse morfologico e ambientale (RNS.01 art. 2.1.4)

Stralcio tavola stato di conservazione - scala 1 : 1.000



4 Cattivo

Stralcio tavola intervento - scala 1 : 1.000



C Intervento conservativo con aumento max 20% della SLP

Note:





Rif. fotografico edificio



Manufatto ubicato a Centro

Codice nucleo: G

Coordinate di riferimento Gauss - Boaga

x: 1.598.095

y: 5.127.922

Ed. n° 71

Superficie coperta (mq): 121,10

Elementi puntuali significativi:

Stralcio planimetria catastale - scala 1 : 2.000



Foglio 59

Mappale 595

Stralcio tavola valore edifici - scala 1 : 1.000



Corte

Stralcio tavola stato di conservazione - scala 1 : 1.000



Corte

Stralcio tavola intervento - scala 1 : 1.000



Corte

Note:





Rif. fotografico edificio



Manufatto ubicato a Centro

Codice nucleo: G

Coordinate di riferimento Gauss - Boaga

x: 1.598.096

y: 5.128.016

Ed. n° 72

Superficie coperta (mq): 38,09

Elementi puntuali significativi:

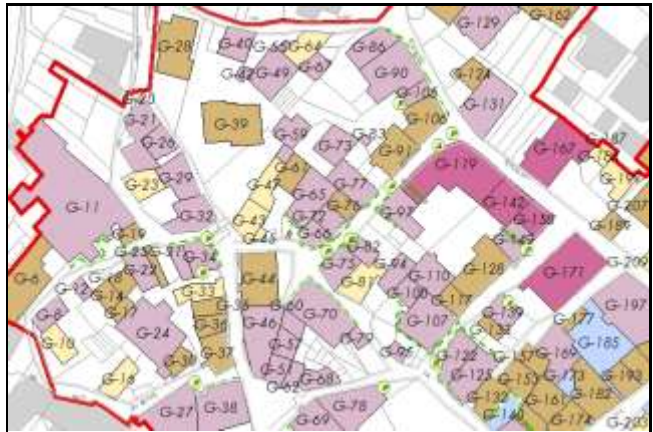
Stralcio planimetria catastale - scala 1 : 2.000



Foglio 61

Mappale 265

Stralcio tavola valore edifici - scala 1 : 1.000



D Sistemi insediativi di interesse morfologico e ambientale (RNS.01 art. 2.1.4)

Stralcio tavola stato di conservazione - scala 1 : 1.000



4 Cattivo

Stralcio tavola intervento - scala 1 : 1.000



C Intervento conservativo con aumento max 20% della SLP

Note:





Rif. fotografico edificio



Manufatto ubicato a Centro

Codice nucleo: G

Coordinate di riferimento Gauss - Boaga

x: 1.598.098

y: 5.128.035

Ed. n° 73

Superficie coperta (mq): 70,81

Elementi puntuali significativi:

Stralcio planimetria catastale - scala 1 : 2.000



Foglio 61

Mappale 257

Stralcio tavola valore edifici - scala 1 : 1.000



D Sistemi insediativi di interesse morfologico e ambientale (RNS.01 art. 2.1.4)

Stralcio tavola stato di conservazione - scala 1 : 1.000



4 Cattivo

Stralcio tavola intervento - scala 1 : 1.000



C Intervento conservativo con aumento max 20% della SLP

Note:





Rif. fotografico edificio



Manufatto ubicato a **Centro**

Codice nucleo: **G**

Coordinate di riferimento Gauss - Boaga

x: 1.598.099

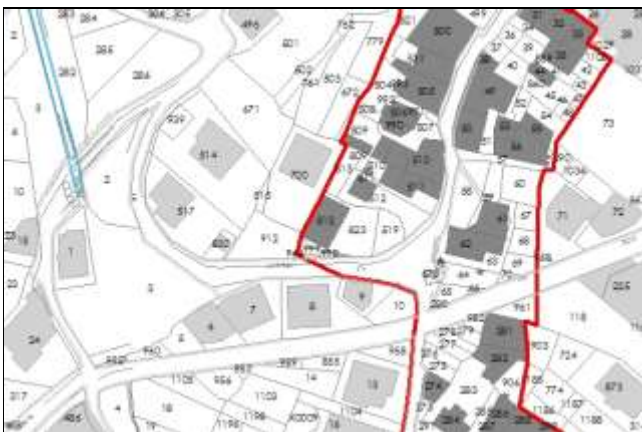
y: 5.128.144

Ed. n° 74

Superficie coperta (mq): **99,53**

Elementi puntuali significativi:

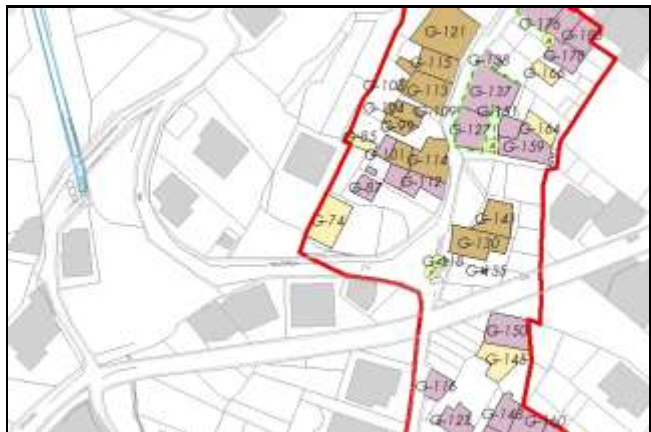
Stralcio planimetria catastale - scala 1 : 2.000



Foglio 60

Mappale 812

Stralcio tavola valore edifici - scala 1 : 1.000



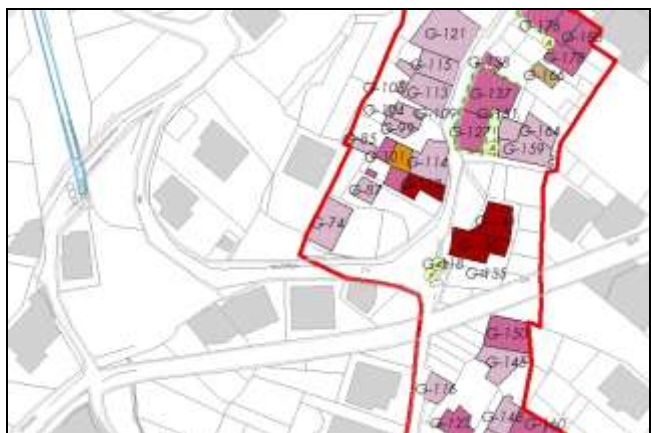
F Edilizia altra da riqualificare (RNS.01 art. 2.2.2)

Stralcio tavola stato di conservazione - scala 1 : 1.000



2 Buono

Stralcio tavola intervento - scala 1 : 1.000



D Intervento di recupero anche previa demolizione e aumento max 10% della SLP

Note:





Rif. fotografico edificio



Manufatto ubicato a Centro

Codice nucleo: G

Coordinate di riferimento Gauss - Boaga

x: 1.598.099

y: 5.128.003

Ed. n° 75

Superficie coperta (mq): 68,34

Elementi puntuali significativi:

P-28 Portale

Stralcio planimetria catastale - scala 1 : 2.000



Foglio 61

Mappale 500

Stralcio tavola valore edifici - scala 1 : 1.000



D Sistemi insediativi di interesse morfologico e ambientale (RNS.01 art. 2.1.4)

Stralcio tavola stato di conservazione - scala 1 : 1.000



4 Cattivo

Stralcio tavola intervento - scala 1 : 1.000



C Intervento conservativo con aumento max 20% della SLP

Note:





Rif. fotografico edificio



Manufatto ubicato a **Centro**

Codice nucleo: **G**

Coordinate di riferimento Gauss - Boaga

x: 1.598.100

y: 5.128.019

Ed. n° 76

Superficie coperta (mq): **39,73**

Elementi puntuali significativi:

Stralcio planimetria catastale - scala 1 : 2.000



Foglio 61

Mappale 266

Stralcio tavola valore edifici - scala 1 : 1.000



E

Edilizia attuale o di recente ristrutturazione (RNS.01 art. 2.2.1)

Stralcio tavola stato di conservazione - scala 1 : 1.000



3

Mediocre

Stralcio tavola intervento - scala 1 : 1.000



D

Intervento di recupero anche previa demolizione e aumento max 10% della SLP



Rif. fotografico edificio



Manufatto ubicato a Centro

Codice nucleo: G

Coordinate di riferimento Gauss - Boaga

x: 1.598.102

y: 5.128.025

Ed. n° 77

Superficie coperta (mq): 86,42

Elementi puntuali significativi:

Stralcio planimetria catastale - scala 1 : 2.000



Foglio 61

Mappale 267

Stralcio tavola valore edifici - scala 1 : 1.000



D

Sistemi insediativi di interesse morfologico e ambientale (RNS.01 art. 2.1.4)

Stralcio tavola stato di conservazione - scala 1 : 1.000



4

Cattivo

Stralcio tavola intervento - scala 1 : 1.000



C

Intervento conservativo con aumento max 20% della SLP

Note:





Rif. fotografico edificio



Manufatto ubicato a Centro

Codice nucleo: G

Coordinate di riferimento Gauss - Boaga

x: 1.598.102

y: 5.127.966

Ed. n° 78

Superficie coperta (mq): 134,15

Elementi puntuali significativi:

P-30 Portale

Stralcio planimetria catastale - scala 1 : 2.000



Foglio 61

Mappale 524

Stralcio tavola valore edifici - scala 1 : 1.000



D

Sistemi insediativi di interesse morfologico e ambientale (RNS.01 art. 2.1.4)

Stralcio tavola stato di conservazione - scala 1 : 1.000



5

Pessimo

Stralcio tavola intervento - scala 1 : 1.000



D

Intervento di recupero anche previa demolizione e aumento max 10% della SLP

Note:





Rif. fotografico edificio



Manufatto ubicato a Centro

Codice nucleo: G

Coordinate di riferimento Gauss - Boaga

x: 1.598.104

y: 5.127.984

Ed. n° 79

Superficie coperta (mq): 18,17

Elementi puntuali significativi:

Stralcio planimetria catastale - scala 1 : 2.000



Foglio 61

Mappale 499

Stralcio tavola valore edifici - scala 1 : 1.000



D

Sistemi insediativi di interesse morfologico e ambientale (RNS.01 art. 2.1.4)

Stralcio tavola stato di conservazione - scala 1 : 1.000



4

Cattivo

Stralcio tavola intervento - scala 1 : 1.000



C

Intervento conservativo con aumento max 20% della SLP

Note:





Rif. fotografico edificio



Manufatto ubicato a Centro

Codice nucleo: G

Coordinate di riferimento Gauss - Boaga

x: 1.598.104

y: 5.127.932

Ed. n° 80

Superficie coperta (mq): 13,31

Elementi puntuali significativi:

Stralcio planimetria catastale - scala 1 : 2.000



Foglio 61

Mappale 531

Stralcio tavola valore edifici - scala 1 : 1.000



F Edilizia altra da riqualificare (RNS.01 art. 2.2.2)

Stralcio tavola stato di conservazione - scala 1 : 1.000



3 Mediocre

Stralcio tavola intervento - scala 1 : 1.000



D Intervento di recupero anche previa demolizione e aumento max 10% della SLP

Note:



Rif. fotografico edificio



Manufatto ubicato a Centro

Codice nucleo: G

Coordinate di riferimento Gauss - Boaga

x: 1.598.105

y: 5.127.999

Ed. n° 81

Superficie coperta (mq): 75,83

Elementi puntuali significativi:

Stralcio planimetria catastale - scala 1 : 2.000



Foglio 61

Mappale 500

Stralcio tavola valore edifici - scala 1 : 1.000



F

Edilizia altra da riqualificare (RNS.01 art. 2.2.2)

Stralcio tavola stato di conservazione - scala 1 : 1.000



3

Mediocre

Stralcio tavola intervento - scala 1 : 1.000



D

Intervento di recupero anche previa demolizione e aumento max 10% della SLP

Note:





Rif. fotografico edificio



Manufatto ubicato a Centro

Codice nucleo: G

Coordinate di riferimento Gauss - Boaga

x: 1.598.106

y: 5.128.007

Ed. n° 82

Superficie coperta (mq): 33,44

Elementi puntuali significativi:

P-29 Portale

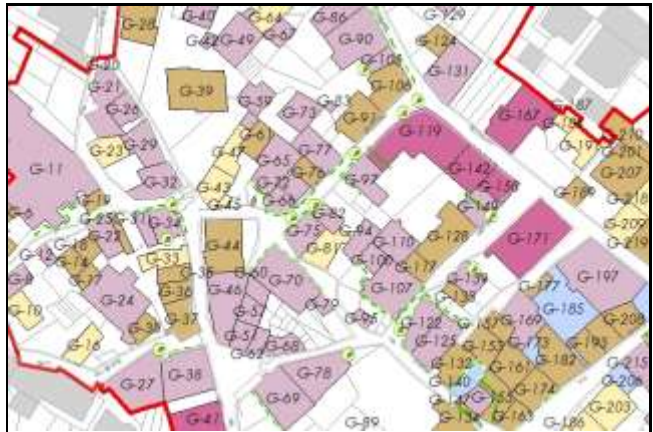
Stralcio planimetria catastale - scala 1 : 2.000



Foglio 61

Mappale 502

Stralcio tavola valore edifici - scala 1 : 1.000



D

Sistemi insediativi di interesse morfologico e ambientale (RNS.01 art. 2.1.4)

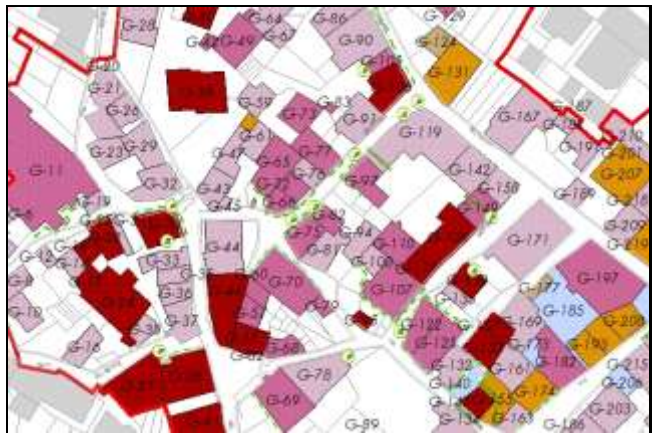
Stralcio tavola stato di conservazione - scala 1 : 1.000



4

Cattivo

Stralcio tavola intervento - scala 1 : 1.000



C

Intervento conservativo con aumento max 20% della SLP

Note:





Rif. fotografico edificio



Manufatto ubicato a **Centro**

Codice nucleo: **G**

Coordinate di riferimento Gauss - Boaga

x: 1.598.106

y: 5.128.037

Ed. n° 83

Superficie coperta (mq): **5,33**

Elementi puntuali significativi:

Stralcio planimetria catastale - scala 1 : 2.000



Foglio 61

Mappale 269

Stralcio tavola valore edifici - scala 1 : 1.000



D Sistemi insediativi di interesse morfologico e ambientale (RNS.01 art. 2.1.4)

Stralcio tavola stato di conservazione - scala 1 : 1.000



4

Cattivo

Stralcio tavola intervento - scala 1 : 1.000



C

Intervento conservativo con aumento max 20% della SLP

Note:





Rif. fotografico edificio



Manufatto ubicato a **Centro**

Codice nucleo: **G**

Coordinate di riferimento Gauss - Boaga

x: 1.598.106

y: 5.127.910

Ed. n° 84

Superficie coperta (mq): **348,48**

Elementi puntuali significativi:

Stralcio planimetria catastale - scala 1 : 2.000



Foglio 59

Mappale 316

Stralcio tavola valore edifici - scala 1 : 1.000



Edilizia attuale o di recente ristrutturazione (RNS.01 art. 2.2.1)

Stralcio tavola stato di conservazione - scala 1 : 1.000



2 Buono

Stralcio tavola intervento - scala 1 : 1.000



Intervento di tipo conservativo

Note:





Rif. fotografico edificio



Manufatto ubicato a **Centro**

Codice nucleo: **G**

Coordinate di riferimento Gauss - Boaga

x: 1.598.107

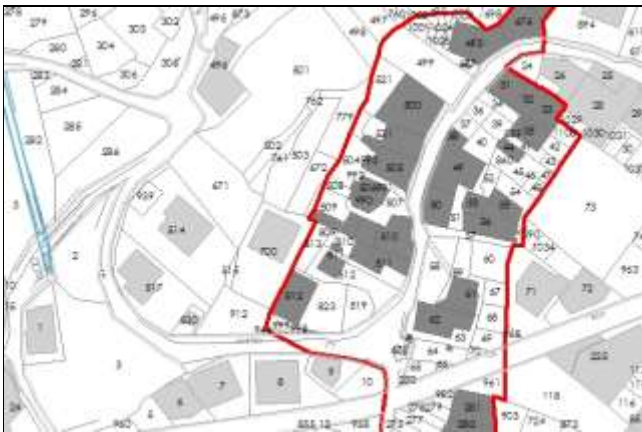
y: 5.128.165

Ed. n° 85

Superficie coperta (mq): **22,92**

Elementi puntuali significativi:

Stralcio planimetria catastale - scala 1 : 2.000



Foglio 60

Mappale 509

Stralcio tavola valore edifici - scala 1 : 1.000



F Edilizia altra da riqualificare (RNS.01 art. 2.2.2)

Stralcio tavola stato di conservazione - scala 1 : 1.000



3 Mediocre

Stralcio tavola intervento - scala 1 : 1.000



D Intervento di recupero anche previa demolizione e aumento max 10% della SLP

Note:



Rif. fotografico edificio



Manufatto ubicato a **Centro**

Codice nucleo: **G**

Coordinate di riferimento Gauss - Boaga

x: 1.598.107

y: 5.128.062

Ed. n° 86

Superficie coperta (mq): **78,09**

Elementi puntuali significativi:

Stralcio planimetria catastale - scala 1 : 2.000



Foglio 61

Mappale 250

Stralcio tavola valore edifici - scala 1 : 1.000



D Sistemi insediativi di interesse morfologico e ambientale (RNS.01 art. 2.1.4)

Stralcio tavola stato di conservazione - scala 1 : 1.000



4 Cattivo

Stralcio tavola intervento - scala 1 : 1.000



D Intervento di recupero anche previa demolizione e aumento max 10% della SLP

Note:





Rif. fotografico edificio



Manufatto ubicato a **Centro**

Codice nucleo: **G**

Coordinate di riferimento Gauss - Boaga

x: 1.598.109

y: 5.128.153

Ed. n° 87

Superficie coperta (mq): **30,43**

Elementi puntuali significativi:

Stralcio planimetria catastale - scala 1 : 2.000



Foglio 60

Mappale 512

Stralcio tavola valore edifici - scala 1 : 1.000



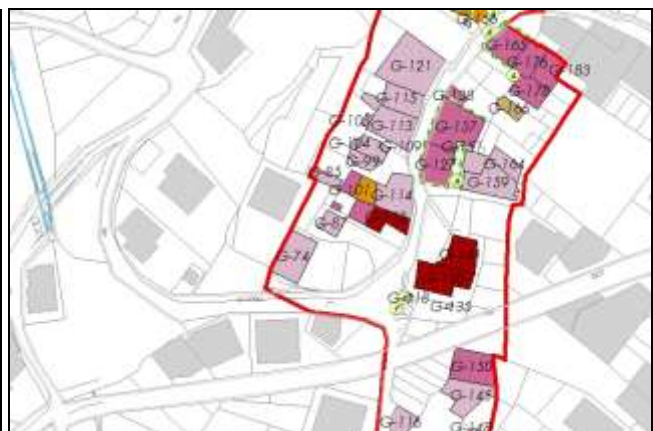
D Sistemi insediativi di interesse morfologico e ambientale (RNS.01 art. 2.1.4)

Stralcio tavola stato di conservazione - scala 1 : 1.000



3 Mediocre

Stralcio tavola intervento - scala 1 : 1.000



D Intervento di recupero anche previa demolizione e aumento max 10% della SLP

Note:





Rif. fotografico edificio



Manufatto ubicato a **Centro**

Codice nucleo: **G**

Coordinate di riferimento Gauss - Boaga

x: 1.598.110

y: 5.128.157

Ed. n° 88

Superficie coperta (mq): **4,39**

Elementi puntuali significativi:

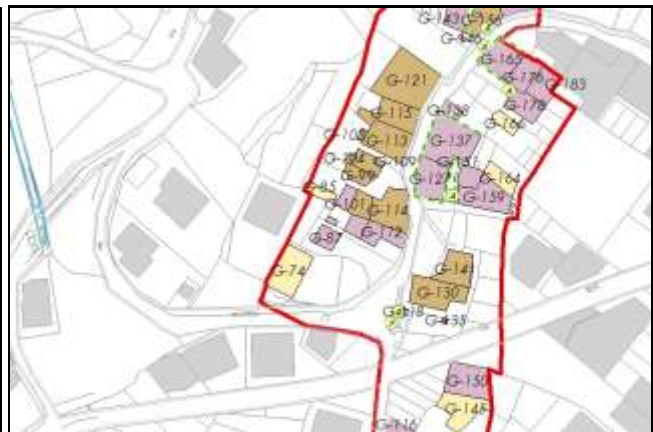
Stralcio planimetria catastale - scala 1 : 2.000



Foglio 60

Mappale 811

Stralcio tavola valore edifici - scala 1 : 1.000



D Sistemi insediativi di interesse morfologico e ambientale (RNS.01 art. 2.1.4)

Stralcio tavola stato di conservazione - scala 1 : 1.000



4 Cattivo

Stralcio tavola intervento - scala 1 : 1.000



C Intervento conservativo con aumento max 20% della SLP

Note:





Rif. fotografico edificio



Manufatto ubicato a Centro

Codice nucleo: G

Coordinate di riferimento Gauss - Boaga

x: 1.598.111

y: 5.127.943

Ed. n° 89

Superficie coperta (mq): 89,83

Elementi puntuali significativi:

Stralcio planimetria catastale - scala 1 : 2.000



Foglio 61

Mappale 531

Stralcio tavola valore edifici - scala 1 : 1.000



F Edilizia altra da riqualificare (RNS.01 art. 2.2.2)

Stralcio tavola stato di conservazione - scala 1 : 1.000



3 Mediocre

Stralcio tavola intervento - scala 1 : 1.000



D Intervento di recupero anche previa demolizione e aumento max 10% della SLP

Note:





Rif. fotografico edificio



Manufatto ubicato a **Centro**

Codice nucleo: **G**

Coordinate di riferimento Gauss - Boaga

x: 1.598.113

y: 5.128.055

Ed. n° 90

Superficie coperta (mq): **163,51**

Elementi puntuali significativi:

Stralcio planimetria catastale - scala 1 : 2.000



Foglio 61

Mappale 250

Stralcio tavola valore edifici - scala 1 : 1.000



D Sistemi insediativi di interesse morfologico e ambientale (RNS.01 art. 2.1.4)

Stralcio tavola stato di conservazione - scala 1 : 1.000



4

Cattivo

Stralcio tavola intervento - scala 1 : 1.000



D

Intervento di recupero anche previa demolizione e aumento max 10% della SLP

Note:



Rif. fotografico edificio



Manufatto ubicato a **Centro**

Codice nucleo: **G**

Coordinate di riferimento Gauss - Boaga

x: 1.598.114

y: 5.128.034

Ed. n° 91

Superficie coperta (mq): **99,75**

Elementi puntuali significativi:

Stralcio planimetria catastale - scala 1 : 2.000



Foglio 61

Mappale 271

Stralcio tavola valore edifici - scala 1 : 1.000



E

Edilizia attuale o di recente ristrutturazione (RNS.01 art. 2.2.1)

Stralcio tavola stato di conservazione - scala 1 : 1.000



3

Mediocre

Stralcio tavola intervento - scala 1 : 1.000



D

Intervento di recupero anche previa demolizione e aumento max 10% della SLP

Note:





Rif. fotografico edificio



Manufatto ubicato a **Centro**

Codice nucleo: **G**

Coordinate di riferimento Gauss - Boaga

x: 1.598.114

y: 5.127.876

Ed. n° 92

Superficie coperta (mq): **111,88**

Elementi puntuali significativi:

Stralcio planimetria catastale - scala 1 : 2.000



Foglio 59

Mappale B

Stralcio tavola valore edifici - scala 1 : 1.000



A

Edifici di valore monumentale o di particolare rilevanza architettonica (RNS.01 art. 2.1.1)

Stralcio tavola stato di conservazione - scala 1 : 1.000



2

Buono

Stralcio tavola intervento - scala 1 : 1.000



A

Intervento di tipo conservativo

Note:





Rif. fotografico edificio



Manufatto ubicato a Centro

Codice nucleo: G

Coordinate di riferimento Gauss - Boaga

x: 1.598.114

y: 5.128.164

Ed. n° 93

Superficie coperta (mq): 21,76

Elementi puntuali significativi:

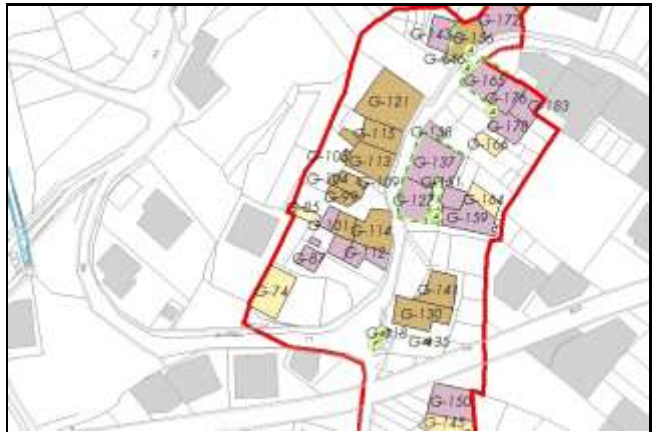
Stralcio planimetria catastale - scala 1 : 2.000



Foglio 60

Mappale 990

Stralcio tavola valore edifici - scala 1 : 1.000



D Sistemi insediativi di interesse morfologico e ambientale (RNS.01 art. 2.1.4)

Stralcio tavola stato di conservazione - scala 1 : 1.000



4 Cattivo

Stralcio tavola intervento - scala 1 : 1.000



C Intervento conservativo con aumento max 20% della SLP

Note:





Rif. fotografico edificio



Manufatto ubicato a **Centro**

Codice nucleo: **G**

Coordinate di riferimento Gauss - Boaga

x: 1.598.114

y: 5.128.001

Ed. n° 94

Superficie coperta (mq): **54,51**

Elementi puntuali significativi:

Stralcio planimetria catastale - scala 1 : 2.000



Foglio 61

Mappale 513

Stralcio tavola valore edifici - scala 1 : 1.000



D Sistemi insediativi di interesse morfologico e ambientale (RNS.01 art. 2.1.4)

Stralcio tavola stato di conservazione - scala 1 : 1.000



3 Mediocre

Stralcio tavola intervento - scala 1 : 1.000



D Intervento di recupero anche previa demolizione e aumento max 10% della SLP

Note:





Rif. fotografico edificio



Manufatto ubicato a **Centro**

Codice nucleo: **G**

Coordinate di riferimento Gauss - Boaga

x: 1.598.114

y: 5.127.980

Ed. n° 95

Superficie coperta (mq): **18,72**

Elementi puntuali significativi:

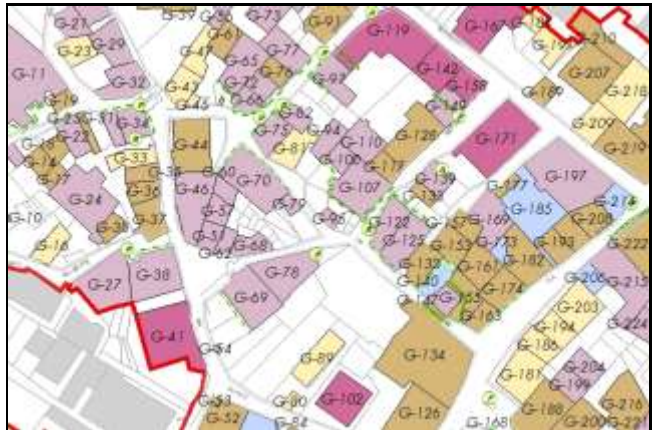
Stralcio planimetria catastale - scala 1 : 2.000



Foglio 61

Mappale 519

Stralcio tavola valore edifici - scala 1 : 1.000



D

Sistemi insediativi di interesse morfologico e ambientale (RNS.01 art. 2.1.4)

Stralcio tavola stato di conservazione - scala 1 : 1.000



2

Buono

Stralcio tavola intervento - scala 1 : 1.000



A

Intervento di tipo conservativo

Note:



Rif. fotografico edificio



Manufatto ubicato a Centro

Codice nucleo: G

Coordinate di riferimento Gauss - Boaga

x: 1.598.115

y: 5.128.174

Ed. n° 96

Superficie coperta (mq): 4,43

Elementi puntuali significativi:

Stralcio planimetria catastale - scala 1 : 2.000



Foglio 60

Mappale 992

Stralcio tavola valore edifici - scala 1 : 1.000



E Edilizia attuale o di recente ristrutturazione (RNS.01 art. 2.2.1)

Stralcio tavola stato di conservazione - scala 1 : 1.000



3 Mediocre

Stralcio tavola intervento - scala 1 : 1.000



D Intervento di recupero anche previa demolizione e aumento max 10% della SLP

Note:





Rif. fotografico edificio



Manufatto ubicato a Centro

Codice nucleo: G

Coordinate di riferimento Gauss - Boaga

x: 1.598.116

y: 5.128.017

Ed. n° 97

Superficie coperta (mq): 78,22

Elementi puntuali significativi:

P-31 Portale

Stralcio planimetria catastale - scala 1 : 2.000



Foglio 61

Mappale 509

Stralcio tavola valore edifici - scala 1 : 1.000



D Sistemi insediativi di interesse morfologico e ambientale (RNS.01 art. 2.1.4)

Stralcio tavola stato di conservazione - scala 1 : 1.000



4 Cattivo

Stralcio tavola intervento - scala 1 : 1.000



C Intervento conservativo con aumento max 20% della SLP

Note:





Rif. fotografico edificio



Manufatto ubicato a **Centro**

Codice nucleo: **G**

Coordinate di riferimento Gauss - Boaga

x: 1.598.117

y: 5.128.156

Ed. n° 98

Superficie coperta (mq): **27,01**

Elementi puntuali significativi:

Stralcio planimetria catastale - scala 1 : 2.000



Foglio 60

Mappale 511

Stralcio tavola valore edifici - scala 1 : 1.000



D Sistemi insediativi di interesse morfologico e ambientale (RNS.01 art. 2.1.4)

Stralcio tavola stato di conservazione - scala 1 : 1.000



4 Cattivo

Stralcio tavola intervento - scala 1 : 1.000



C Intervento conservativo con aumento max 20% della SLP

Note:





Rif. fotografico edificio



Manufatto ubicato a **Centro**

Codice nucleo: **G**

Coordinate di riferimento Gauss - Boaga

x: 1.598.117

y: 5.128.170

Ed. n° 99

Superficie coperta (mq): **27,49**

Elementi puntuali significativi:

Stralcio planimetria catastale - scala 1 : 2.000



Foglio 60

Mappale 990

Stralcio tavola valore edifici - scala 1 : 1.000



E Edilizia attuale o di recente ristrutturazione (RNS.01 art. 2.2.1)

Stralcio tavola stato di conservazione - scala 1 : 1.000



3 Mediocre

Stralcio tavola intervento - scala 1 : 1.000



D Intervento di recupero anche previa demolizione e aumento max 10% della SLP

Note:



Rif. fotografico edificio



Manufatto ubicato a Centro

Codice nucleo: G

Coordinate di riferimento Gauss - Boaga

x: 1.598.117

y: 5.127.996

Ed. n° 100

Superficie coperta (mq): 37,49

Elementi puntuali significativi:

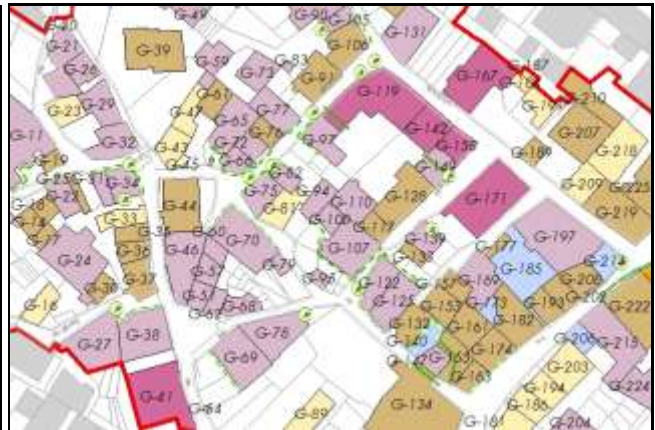
Stralcio planimetria catastale - scala 1 : 2.000



Foglio 61

Mappale 515

Stralcio tavola valore edifici - scala 1 : 1.000



D Sistemi insediativi di interesse morfologico e ambientale (RNS.01 art. 2.1.4)

Stralcio tavola stato di conservazione - scala 1 : 1.000



4 Cattivo

Stralcio tavola intervento - scala 1 : 1.000



D Intervento di recupero anche previa demolizione e aumento max 10% della SLP

Note:





Rif. fotografico edificio



Manufatto ubicato a **Centro**

Codice nucleo: **G**

Coordinate di riferimento Gauss - Boaga

x: 1.598.118

y: 5.128.162

Ed. n° 101

Superficie coperta (mq): **33,89**

Elementi puntuali significativi:

Stralcio planimetria catastale - scala 1 : 2.000



Foglio 60

Mappale 510

Stralcio tavola valore edifici - scala 1 : 1.000



E

Edilizia attuale o di recente ristrutturazione (RNS.01 art. 2.2.1)

Stralcio tavola stato di conservazione - scala 1 : 1.000



4

Cattivo

Stralcio tavola intervento - scala 1 : 1.000



B

Intervento conservativo con aumento max 10% della SLP

Note:



Rif. fotografico edificio



Manufatto ubicato a **Centro**

Codice nucleo: **G**

Coordinate di riferimento Gauss - Boaga

x: 1.598.118

y: 5.127.932

Ed. n° 102

Superficie coperta (mq): **116,34**

Elementi puntuali significativi:

Stralcio planimetria catastale - scala 1 : 2.000



Foglio 61

Mappale 534

Stralcio tavola valore edifici - scala 1 : 1.000



C

Architettura di rilevanza tipologica ('800 - '900) (RNS.01 art. 2.1.3)

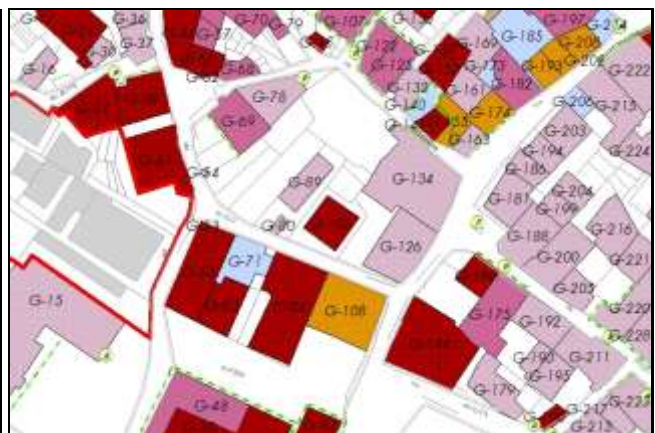
Stralcio tavola stato di conservazione - scala 1 : 1.000



2

Buono

Stralcio tavola intervento - scala 1 : 1.000



A

Intervento di tipo conservativo

Note:





Rif. fotografico edificio



Manufatto ubicato a **Centro**

Codice nucleo: **G**

Coordinate di riferimento Gauss - Boaga

x: 1.598.118

y: 5.128.180

Ed. n° 103

Superficie coperta (mq): **5,94**

Elementi puntuali significativi:

Stralcio planimetria catastale - scala 1 : 2.000



Foglio 60

Mappale 993

Stralcio tavola valore edifici - scala 1 : 1.000



E

Edilizia attuale o di recente ristrutturazione (RNS.01 art. 2.2.1)

Stralcio tavola stato di conservazione - scala 1 : 1.000



2

Buono

Stralcio tavola intervento - scala 1 : 1.000



D

Intervento di recupero anche previa demolizione e aumento max 10% della SLP



Rif. fotografico edificio



Manufatto ubicato a **Centro**

Codice nucleo: **G**

Coordinate di riferimento Gauss - Boaga

x: 1.598.119

y: 5.128.173

Ed. n° 104

Superficie coperta (mq): **31,58**

Elementi puntuali significativi:

Stralcio planimetria catastale - scala 1 : 2.000



Foglio 60

Mappale 506

Stralcio tavola valore edifici - scala 1 : 1.000



E

Edilizia attuale o di recente ristrutturazione (RNS.01 art. 2.2.1)

Stralcio tavola stato di conservazione - scala 1 : 1.000



3

Mediocre

Stralcio tavola intervento - scala 1 : 1.000



D

Intervento di recupero anche previa demolizione e aumento max 10% della SLP

Note:



Rif. fotografico edificio



Manufatto ubicato a Centro

Codice nucleo: G

Coordinate di riferimento Gauss - Boaga

x: 1.598.119

y: 5.128.049

Ed. n° 105

Superficie coperta (mq): 31,81

Elementi puntuali significativi:

P-32 Portale

Stralcio planimetria catastale - scala 1 : 2.000



Foglio 61

Mappale 271

Stralcio tavola valore edifici - scala 1 : 1.000



D

Sistemi insediativi di interesse morfologico e ambientale (RNS.01 art. 2.1.4)

Stralcio tavola stato di conservazione - scala 1 : 1.000



4

Cattivo

Stralcio tavola intervento - scala 1 : 1.000



C

Intervento conservativo con aumento max 20% della SLP

Note:





Rif. fotografico edificio



Manufatto ubicato a **Centro**

Codice nucleo: **G**

Coordinate di riferimento Gauss - Boaga

x: 1.598.121

y: 5.128.042

Ed. n° 106

Superficie coperta (mq): **95,67**

Elementi puntuali significativi:

Stralcio planimetria catastale - scala 1 : 2.000



Foglio 61

Mappale 271

Stralcio tavola valore edifici - scala 1 : 1.000



E Edilizia attuale o di recente ristrutturazione (RNS.01 art. 2.2.1)

Stralcio tavola stato di conservazione - scala 1 : 1.000



2 Buono

Stralcio tavola intervento - scala 1 : 1.000



A Intervento di tipo conservativo

Note:





Rif. fotografico edificio



Manufatto ubicato a Centro

Codice nucleo: G

Coordinate di riferimento Gauss - Boaga

x: 1.598.122

y: 5.127.989

Ed. n° 107

Superficie coperta (mq): 143,79

Elementi puntuali significativi:

Stralcio planimetria catastale - scala 1 : 2.000



Foglio 61

Mappale 515

Stralcio tavola valore edifici - scala 1 : 1.000



D Sistemi insediativi di interesse morfologico e ambientale (RNS.01 art. 2.1.4)

Stralcio tavola stato di conservazione - scala 1 : 1.000



4 Cattivo

Stralcio tavola intervento - scala 1 : 1.000



C Intervento conservativo con aumento max 20% della SLP

Note:





Rif. fotografico edificio



Manufatto ubicato a Centro

Codice nucleo: G

Coordinate di riferimento Gauss - Boaga

x: 1.598.122

y: 5.127.909

Ed. n° 108

Superficie coperta (mq): 263,99

Elementi puntuali significativi:

Stralcio planimetria catastale - scala 1 : 2.000



Foglio 59

Mappale 316

Stralcio tavola valore edifici - scala 1 : 1.000



E

Edilizia attuale o di recente ristrutturazione (RNS.01 art. 2.2.1)

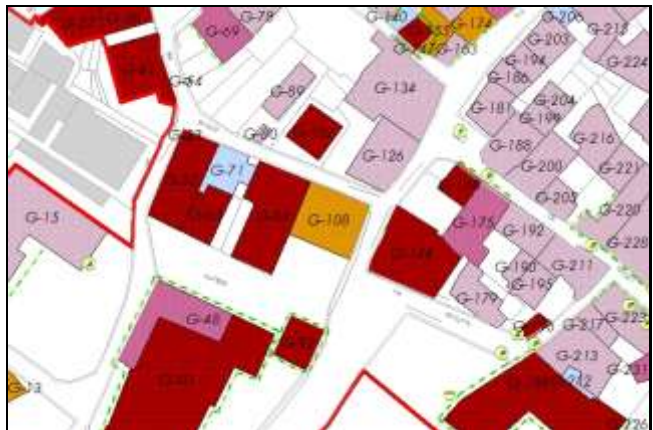
Stralcio tavola stato di conservazione - scala 1 : 1.000



2

Buono

Stralcio tavola intervento - scala 1 : 1.000



B

Intervento conservativo con aumento max 10% della SLP

Note:





Rif. fotografico edificio



Manufatto ubicato a **Centro**

Codice nucleo: **G**

Coordinate di riferimento Gauss - Boaga

x: 1.598.123

y: 5.128.173

Ed. n° 109

Superficie coperta (mq): **4,52**

Elementi puntuali significativi:

Stralcio planimetria catastale - scala 1 : 2.000



Foglio 60

Mappale 991

Stralcio tavola valore edifici - scala 1 : 1.000



E Edilizia attuale o di recente ristrutturazione (RNS.01 art. 2.2.1)

Stralcio tavola stato di conservazione - scala 1 : 1.000



3 Mediocre

Stralcio tavola intervento - scala 1 : 1.000



D Intervento di recupero anche previa demolizione e aumento max 10% della SLP

Note:



Rif. fotografico edificio



Manufatto ubicato a Centro

Codice nucleo: G

Coordinate di riferimento Gauss - Boaga

x: 1.598.123

y: 5.128.001

Ed. n° 110

Superficie coperta (mq): 82,38

Elementi puntuali significativi:

Stralcio planimetria catastale - scala 1 : 2.000



Foglio 61

Mappale 513

Stralcio tavola valore edifici - scala 1 : 1.000



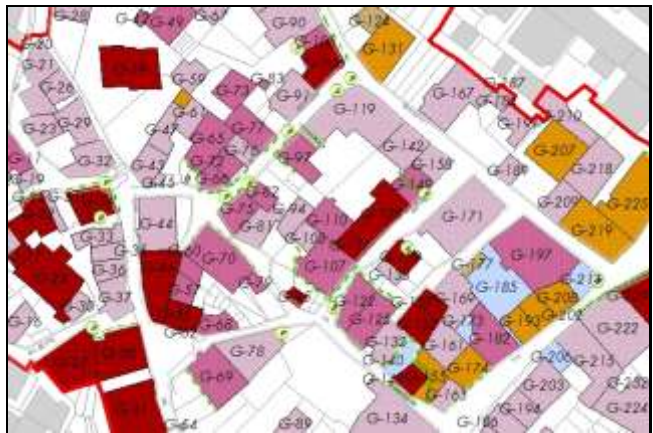
D Sistemi insediativi di interesse morfologico e ambientale (RNS.01 art. 2.1.4)

Stralcio tavola stato di conservazione - scala 1 : 1.000



4 Cattivo

Stralcio tavola intervento - scala 1 : 1.000



C Intervento conservativo con aumento max 20% della SLP

Note:





Rif. fotografico edificio



Manufatto ubicato a **Centro**

Codice nucleo: **G**

Coordinate di riferimento Gauss - Boaga

x: 1.598.124

y: 5.128.084

Ed. n° 111

Superficie coperta (mq): **15,37**

Elementi puntuali significativi:

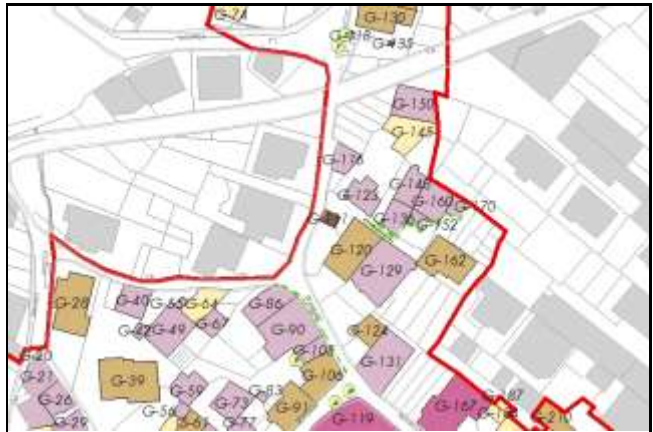
Stralcio planimetria catastale - scala 1 : 2.000



Foglio 61

Mappale 272

Stralcio tavola valore edifici - scala 1 : 1.000



H Ruleri (RNS.01 art. 2.2.4)

Stralcio tavola stato di conservazione - scala 1 : 1.000



0

Stralcio tavola intervento - scala 1 : 1.000



O

Note:





Rif. fotografico edificio



Manufatto ubicato a **Centro**

Codice nucleo: **G**

Coordinate di riferimento Gauss - Boaga

x: 1.598.124

y: 5.128.154

Ed. n° 112

Superficie coperta (mq): **50,49**

Elementi puntuali significativi:

Stralcio planimetria catastale - scala 1 : 2.000



Foglio 60

Mappale 511

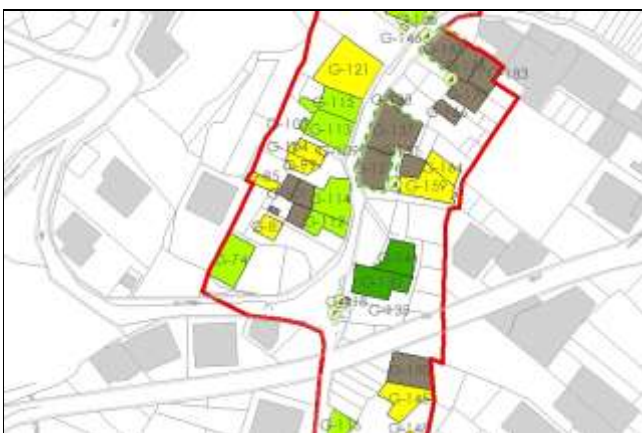
Stralcio tavola valore edifici - scala 1 : 1.000



D

Sistemi insediativi di interesse morfologico e ambientale (RNS.01 art. 2.1.4)

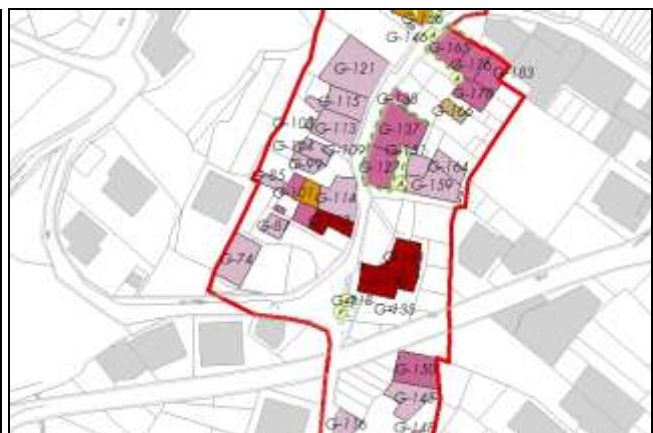
Stralcio tavola stato di conservazione - scala 1 : 1.000



2

Buono

Stralcio tavola intervento - scala 1 : 1.000



A

Intervento di tipo conservativo

Note:



Rif. fotografico edificio



Manufatto ubicato a **Centro**

Codice nucleo: **G**

Coordinate di riferimento Gauss - Boaga

x: 1.598.125

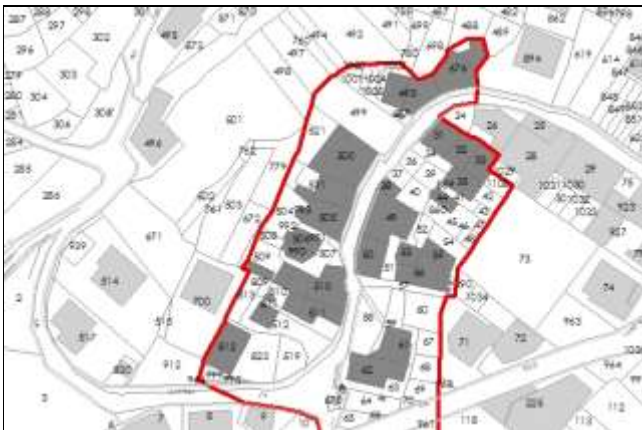
y: 5.128.179

Ed. n° 113

Superficie coperta (mq): **90,93**

Elementi puntuali significativi:

Stralcio planimetria catastale - scala 1 : 2.000



Foglio 60

Mappale 993

Stralcio tavola valore edifici - scala 1 : 1.000



E

Edilizia attuale o di recente ristrutturazione (RNS.01 art. 2.2.1)

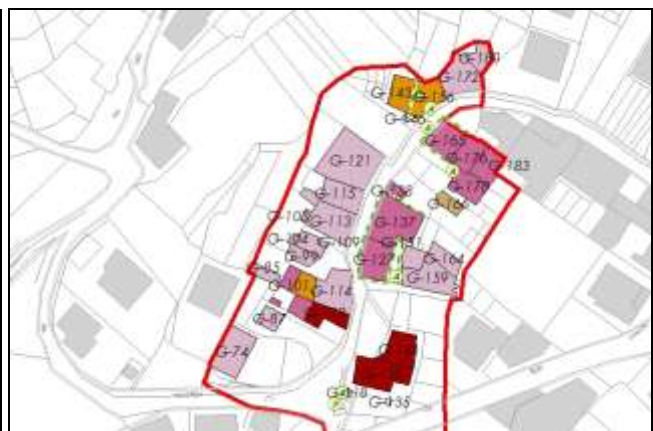
Stralcio tavola stato di conservazione - scala 1 : 1.000



2

Buono

Stralcio tavola intervento - scala 1 : 1.000



D

Intervento di recupero anche previa demolizione e aumento max 10% della SLP



Rif. fotografico edificio



Manufatto ubicato a **Centro**

Codice nucleo: **G**

Coordinate di riferimento Gauss - Boaga

x: 1.598.126

y: 5.128.160

Ed. n° 114

Superficie coperta (mq): **90,79**

Elementi puntuali significativi:

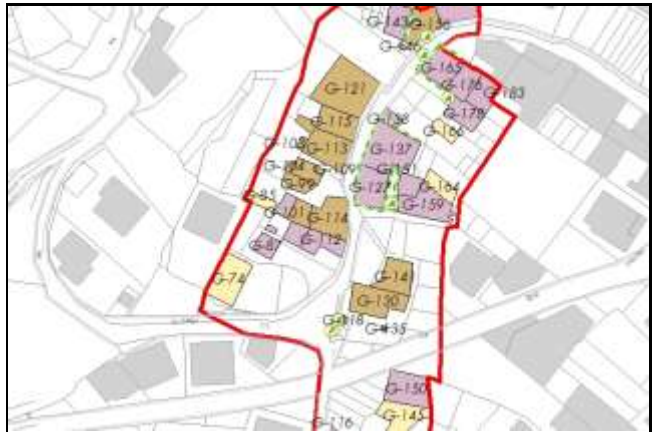
Stralcio planimetria catastale - scala 1 : 2.000



Foglio 60

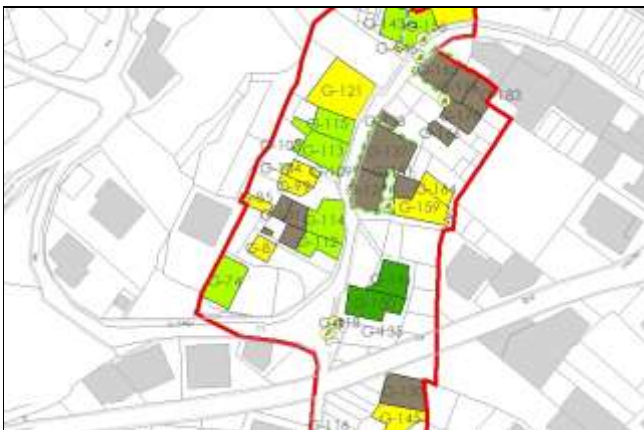
Mappale 510

Stralcio tavola valore edifici - scala 1 : 1.000



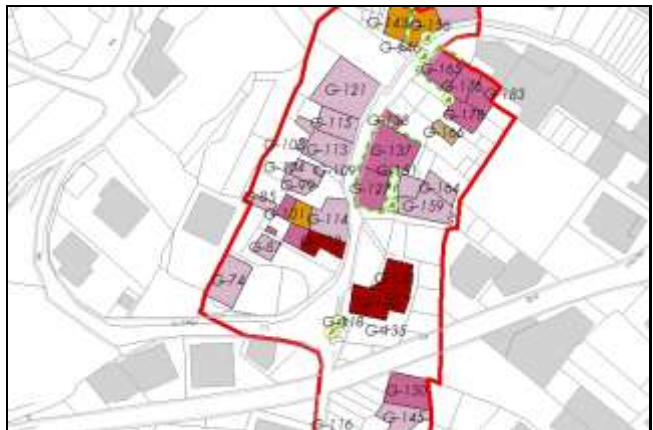
Edilizia attuale o di recente ristrutturazione (RNS.01 art. 2.2.1)

Stralcio tavola stato di conservazione - scala 1 : 1.000



2 Buono

Stralcio tavola intervento - scala 1 : 1.000



Intervento di recupero anche previa demolizione e aumento max 10% della SLP

Note:





Rif. fotografico edificio



Manufatto ubicato a **Centro**

Codice nucleo: **G**

Coordinate di riferimento Gauss - Boaga

x: 1.598.126

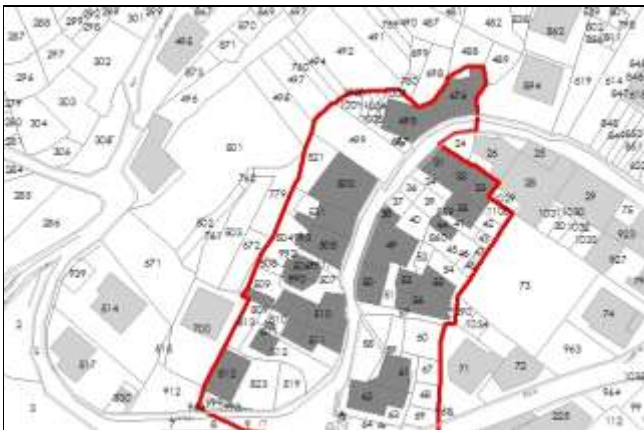
y: 5.128.186

Ed. n° 115

Superficie coperta (mq): **83,26**

Elementi puntuali significativi:

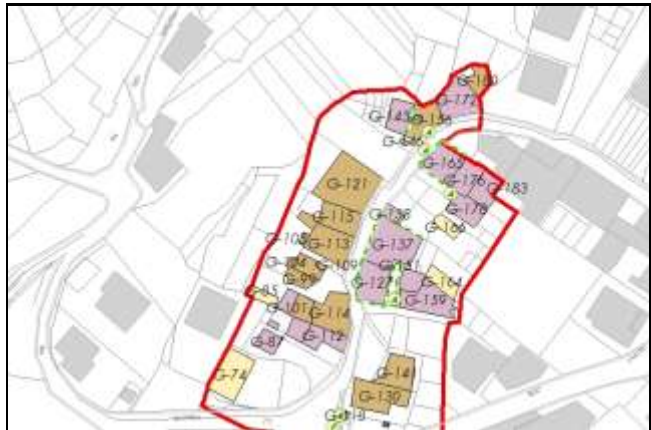
Stralcio planimetria catastale - scala 1 : 2.000



Foglio 60

Mappale 531

Stralcio tavola valore edifici - scala 1 : 1.000



E

Edilizia attuale o di recente ristrutturazione (RNS.01 art. 2.2.1)

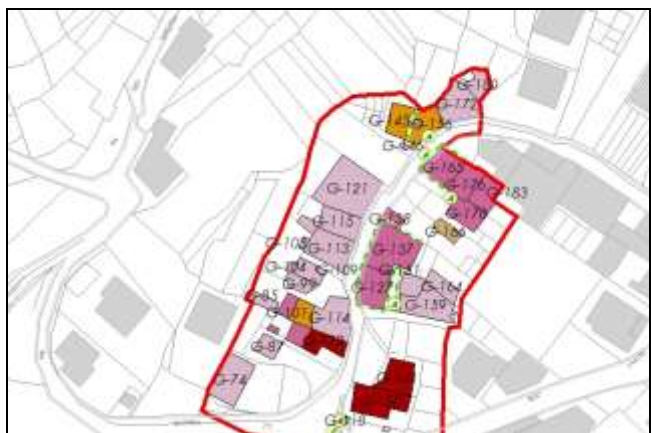
Stralcio tavola stato di conservazione - scala 1 : 1.000



2

Buono

Stralcio tavola intervento - scala 1 : 1.000



D

Intervento di recupero anche previa demolizione e aumento max 10% della SLP



Rif. fotografico edificio



Manufatto ubicato a **Centro**

Codice nucleo: **G**

Coordinate di riferimento Gauss - Boaga

x: 1.598.128

y: 5.128.100

Ed. n° 116

Superficie coperta (mq): 40,51

Elementi puntuali significativi:

Stralcio planimetria catastale - scala 1 : 2.000



Foglio 61

Mappale 274

Stralcio tavola valore edifici - scala 1 : 1.000



D Sistemi insediativi di interesse morfologico e ambientale (RNS.01 art. 2.1.4)

Stralcio tavola stato di conservazione - scala 1 : 1.000



2 Buono

Stralcio tavola intervento - scala 1 : 1.000



D Intervento di recupero anche previa demolizione e aumento max 10% della SLP

Note:





Rif. fotografico edificio



Manufatto ubicato a Centro

Codice nucleo: G

Coordinate di riferimento Gauss - Boaga

x: 1.598.129

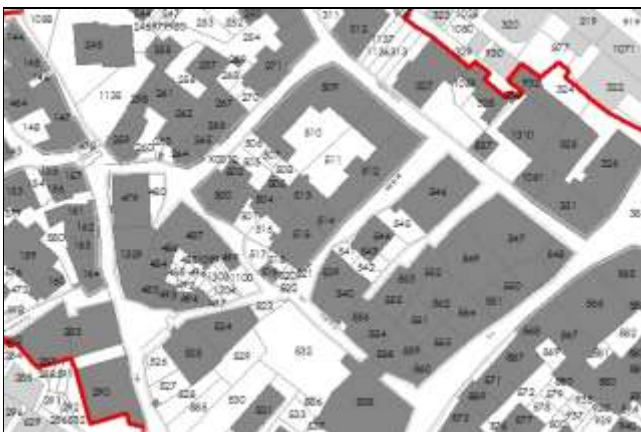
y: 5.127.994

Ed. n° 117

Superficie coperta (mq): 41,59

Elementi puntuali significativi:

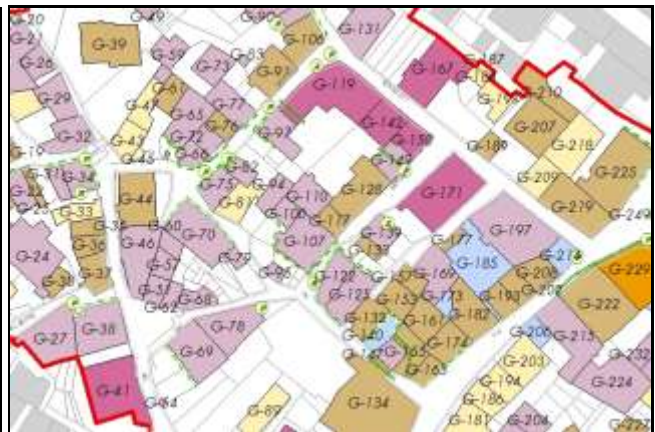
Stralcio planimetria catastale - scala 1 : 2.000



Foglio 61

Mappale 514

Stralcio tavola valore edifici - scala 1 : 1.000



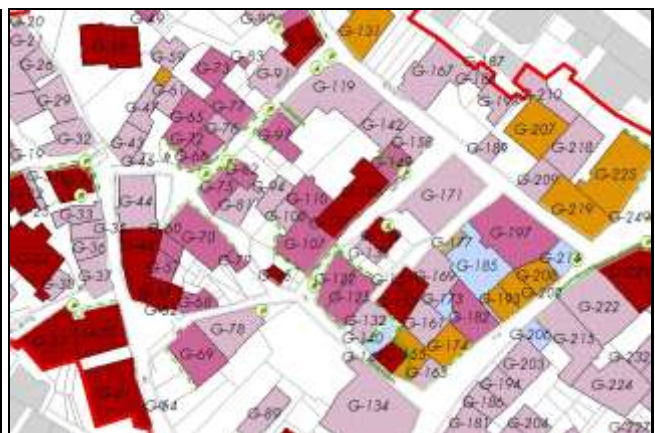
E Edilizia attuale o di recente ristrutturazione (RNS.01 art. 2.2.1)

Stralcio tavola stato di conservazione - scala 1 : 1.000



2 Buono

Stralcio tavola intervento - scala 1 : 1.000



A Intervento di tipo conservativo

Note:





Rif. fotografico edificio



Manufatto ubicato a **Centro**

Codice nucleo: **G**

Coordinate di riferimento Gauss - Boaga

x: 1.598.130

y: 5.128.133

Ed. n° 118

Superficie coperta (mq): **2,69**

Elementi puntuali significativi:

Stralcio planimetria catastale - scala 1 : 2.000



Foglio 60

Mappale A

Stralcio tavola valore edifici - scala 1 : 1.000



noc

Stralcio tavola stato di conservazione - scala 1 : 1.000



noc

Stralcio tavola intervento - scala 1 : 1.000



noc

Note:



Rif. fotografico edificio



Manufatto ubicato a Centro

Codice nucleo: G

Coordinate di riferimento Gauss - Boaga

x: 1.598.130

y: 5.128.028

Ed. n° 119

Superficie coperta (mq): 262,99

Elementi puntuali significativi:

A-7 Affresco o dipinto murale

P-33 Portale

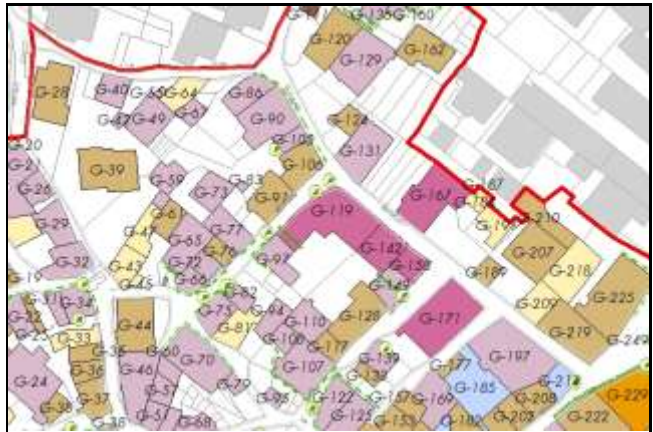
Stralcio planimetria catastale - scala 1 : 2.000



Foglio 61

Mappale 509

Stralcio tavola valore edifici - scala 1 : 1.000



C

Architettura di rilevanza tipologica ('800 - '900) (RNS.01 art. 2.1.3)

Stralcio tavola stato di conservazione - scala 1 : 1.000



3

Mediocre

Stralcio tavola intervento - scala 1 : 1.000



D

Intervento di recupero anche previa demolizione e aumento max 10% della SLP

Note:



Rif. fotografico edificio



Manufatto ubicato a **Centro**

Codice nucleo: **G**

Coordinate di riferimento Gauss - Boaga

x: 1.598.130

y: 5.128.076

Ed. n° 120

Superficie coperta (mq): **128,25**

Elementi puntuali significativi:

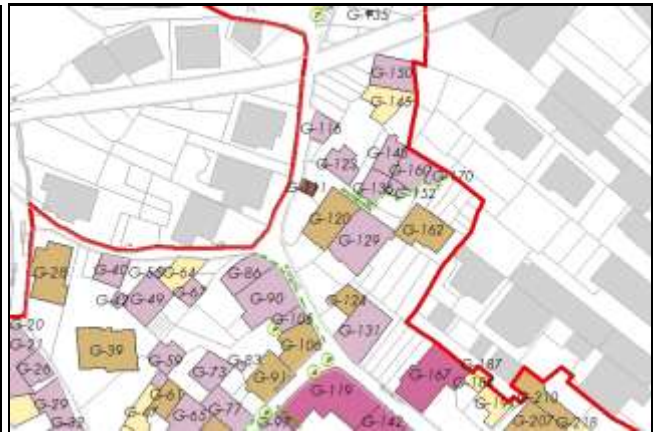
Stralcio planimetria catastale - scala 1 : 2.000



Foglio 61

Mappale 292

Stralcio tavola valore edifici - scala 1 : 1.000



E Edilizia attuale o di recente ristrutturazione (RNS.01 art. 2.2.1)

Stralcio tavola stato di conservazione - scala 1 : 1.000



3 Mediocre

Stralcio tavola intervento - scala 1 : 1.000



D Intervento di recupero anche previa demolizione e aumento max 10% della SLP

Note:



Rif. fotografico edificio



Manufatto ubicato a Centro

Codice nucleo: G

Coordinate di riferimento Gauss - Boaga

x: 1.598.130

y: 5.128.195

Ed. n° 121

Superficie coperta (mq): 173,42

Elementi puntuali significativi:

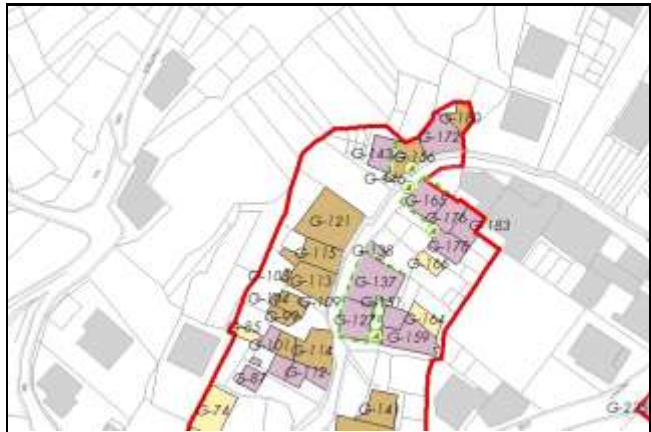
Stralcio planimetria catastale - scala 1 : 2.000



Foglio 60

Mappale 500

Stralcio tavola valore edifici - scala 1 : 1.000



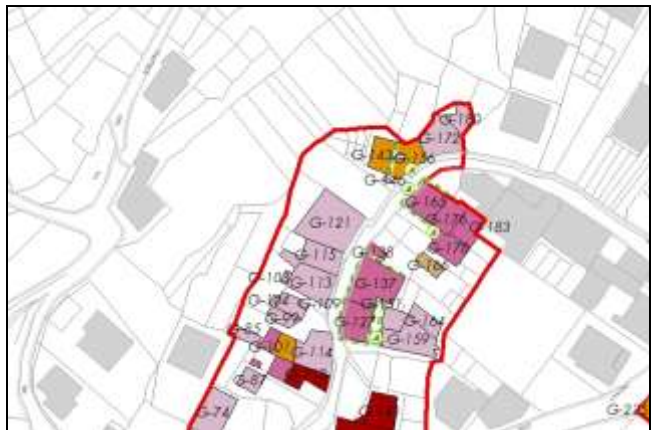
Edilizia attuale o di recente ristrutturazione (RNS.01 art. 2.2.1)

Stralcio tavola stato di conservazione - scala 1 : 1.000



3 Mediocre

Stralcio tavola intervento - scala 1 : 1.000



Intervento di recupero anche previa demolizione e aumento max 10% della SLP

Note:





Rif. fotografico edificio



Manufatto ubicato a **Centro**

Codice nucleo: **G**

Coordinate di riferimento Gauss - Boaga

x: 1.598.130

y: 5.127.979

Ed. n° 122

Superficie coperta (mq): **73,08**

Elementi puntuali significativi:

R-14 Ringhiera

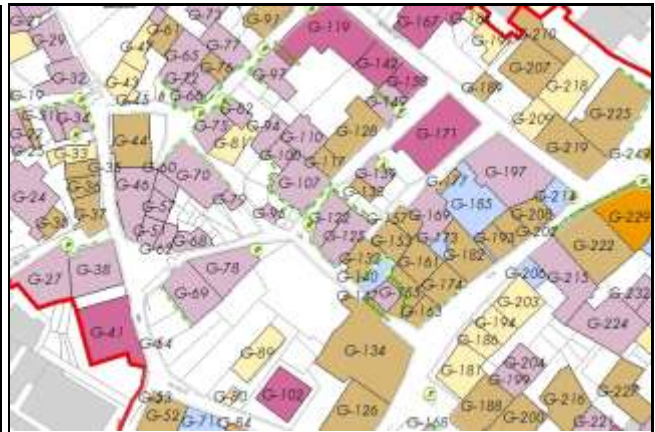
Stralcio planimetria catastale - scala 1 : 2.000



Foglio 61

Mappale 539

Stralcio tavola valore edifici - scala 1 : 1.000



D

Sistemi insediativi di interesse morfologico e ambientale (RNS.01 art. 2.1.4)

Stralcio tavola stato di conservazione - scala 1 : 1.000



4

Cattivo

Stralcio tavola intervento - scala 1 : 1.000



C

Intervento conservativo con aumento max 20% della SLP



Rif. fotografico edificio



Manufatto ubicato a **Centro**

Codice nucleo: **G**

Coordinate di riferimento Gauss - Boaga

x: 1.598.133

y: 5.128.090

Ed. n° 123

Superficie coperta (mq): **59,58**

Elementi puntuali significativi:

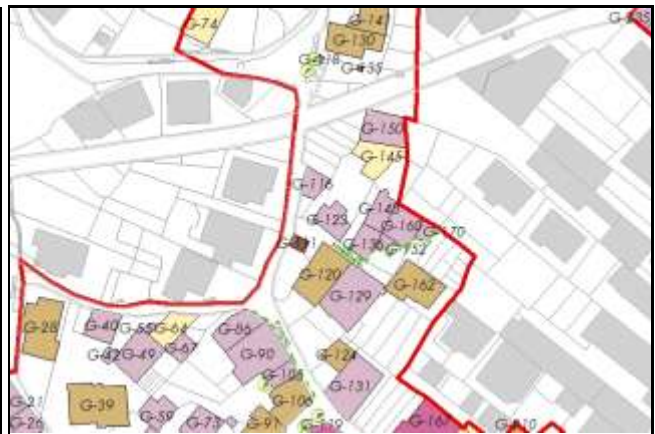
Stralcio planimetria catastale - scala 1 : 2.000



Foglio 61

Mappale 284

Stralcio tavola valore edifici - scala 1 : 1.000



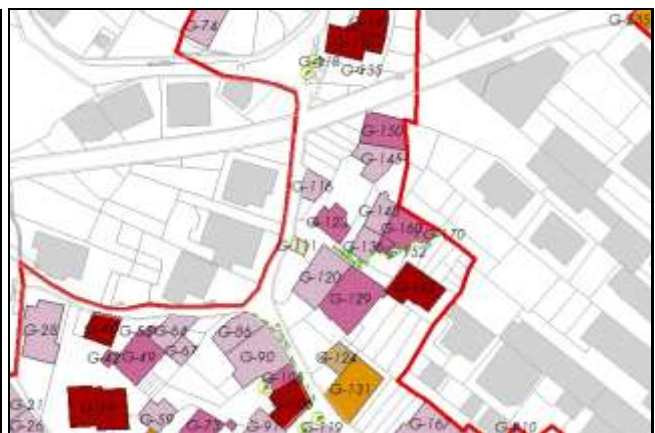
D Sistemi insediativi di interesse morfologico e ambientale (RNS.01 art. 2.1.4)

Stralcio tavola stato di conservazione - scala 1 : 1.000



3 Mediocre

Stralcio tavola intervento - scala 1 : 1.000



C Intervento conservativo con aumento max 20% della SLP

Note:





Rif. fotografico edificio



Manufatto ubicato a **Centro**

Codice nucleo: **G**

Coordinate di riferimento Gauss - Boaga

x: 1.598.134

y: 5.128.054

Ed. n° 124

Superficie coperta (mq): **43,10**

Elementi puntuali significativi:

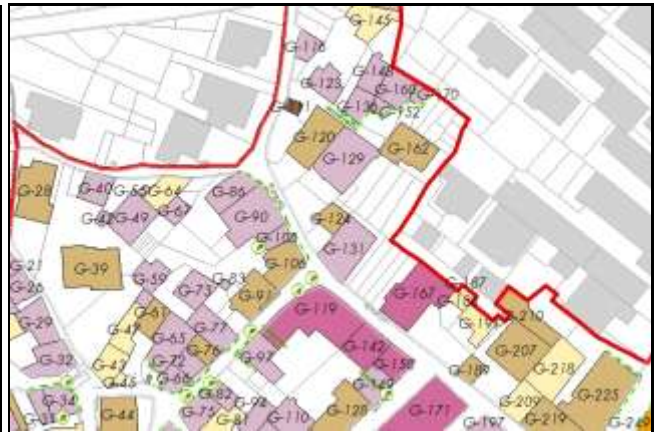
Stralcio planimetria catastale - scala 1 : 2.000



Foglio 61

Mappale 312

Stralcio tavola valore edifici - scala 1 : 1.000



E

Edilizia attuale o di recente ristrutturazione (RNS.01 art. 2.2.1)

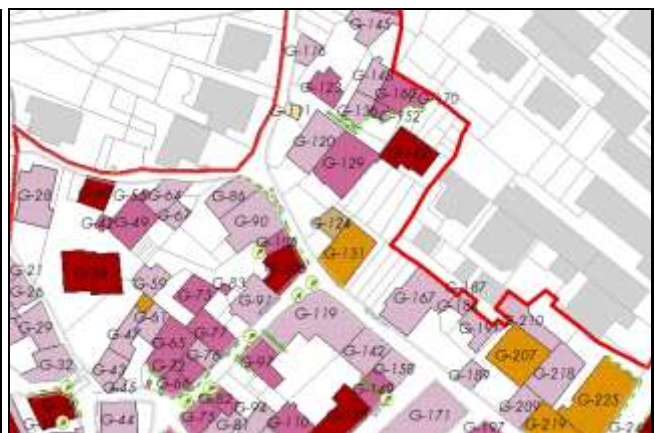
Stralcio tavola stato di conservazione - scala 1 : 1.000



3

Mediocre

Stralcio tavola intervento - scala 1 : 1.000



E

Intervento di demolizione senza ricostruzione

Note:





Rif. fotografico edificio



Manufatto ubicato a Centro

Codice nucleo: G

Coordinate di riferimento Gauss - Boaga

x: 1.598.134

y: 5.127.974

Ed. n° 125

Superficie coperta (mq): 98,90

Elementi puntuali significativi:

Stralcio planimetria catastale - scala 1 : 2.000



Foglio 61

Mappale 540

Stralcio tavola valore edifici - scala 1 : 1.000



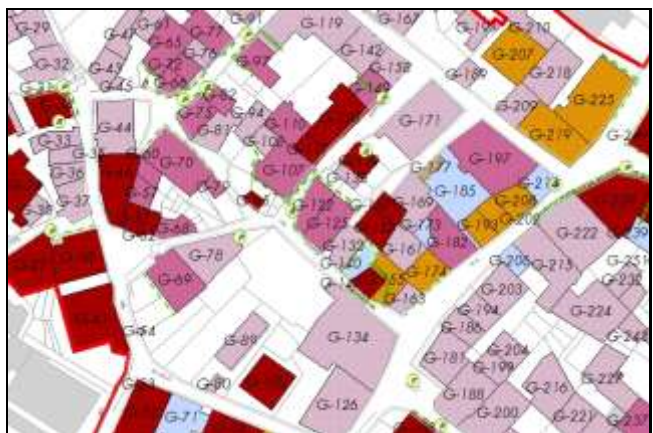
D Sistemi insediativi di interesse morfologico e ambientale (RNS.01 art. 2.1.4)

Stralcio tavola stato di conservazione - scala 1 : 1.000



4 Cattivo

Stralcio tavola intervento - scala 1 : 1.000



C Intervento conservativo con aumento max 20% della SLP

Note:





Rif. fotografico edificio



Manufatto ubicato a **Centro**

Codice nucleo: **G**

Coordinate di riferimento Gauss - Boaga

x: 1.598.136

y: 5.127.926

Ed. n° 126

Superficie coperta (mq): 209,59

Elementi puntuali significativi:

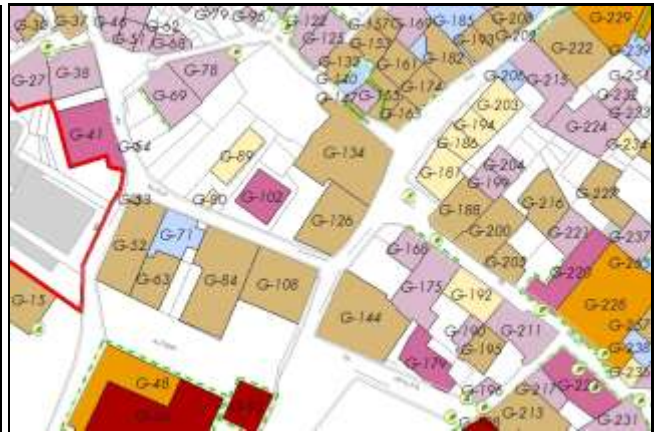
Stralcio planimetria catastale - scala 1 : 2.000



Foglio 61

Mappale 537

Stralcio tavola valore edifici - scala 1 : 1.000



Edilizia attuale o di recente ristrutturazione (RNS.01 art. 2.2.1)

Stralcio tavola stato di conservazione - scala 1 : 1.000



3

Mediocre

Stralcio tavola intervento - scala 1 : 1.000



D

Intervento di recupero anche previa demolizione e aumento max 10% della SLP

Note:





Rif. fotografico edificio



Manufatto ubicato a **Centro**

Codice nucleo: **G**

Coordinate di riferimento Gauss - Boaga

x: 1.598.137

y: 5.128.169

Ed. n° 127

Superficie coperta (mq): **78,51**

Elementi puntuali significativi:

Stralcio planimetria catastale - scala 1 : 2.000



Foglio 61

Mappale 50

Stralcio tavola valore edifici - scala 1 : 1.000



D

Sistemi insediativi di interesse morfologico e ambientale (RNS.01 art. 2.1.4)

Stralcio tavola stato di conservazione - scala 1 : 1.000



4

Cattivo

Stralcio tavola intervento - scala 1 : 1.000



C

Intervento conservativo con aumento max 20% della SLP

Note:





Rif. fotografico edificio



Manufatto ubicato a **Centro**

Codice nucleo: **G**

Coordinate di riferimento Gauss - Boaga

x: 1.598.137

y: 5.128.002

Ed. n° 128

Superficie coperta (mq): **139,37**

Elementi puntuali significativi:

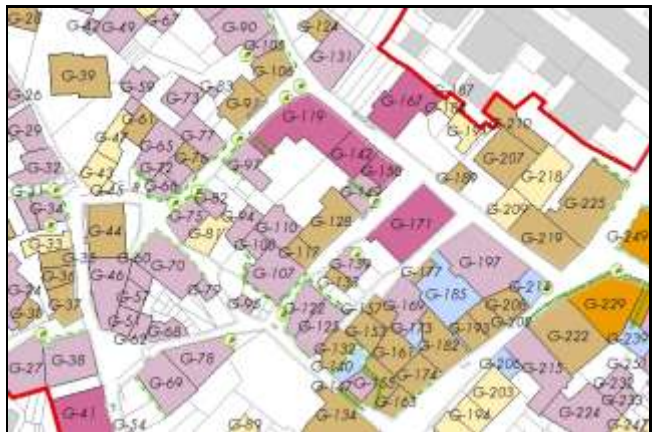
Stralcio planimetria catastale - scala 1 : 2.000



Foglio 61

Mappale 512

Stralcio tavola valore edifici - scala 1 : 1.000



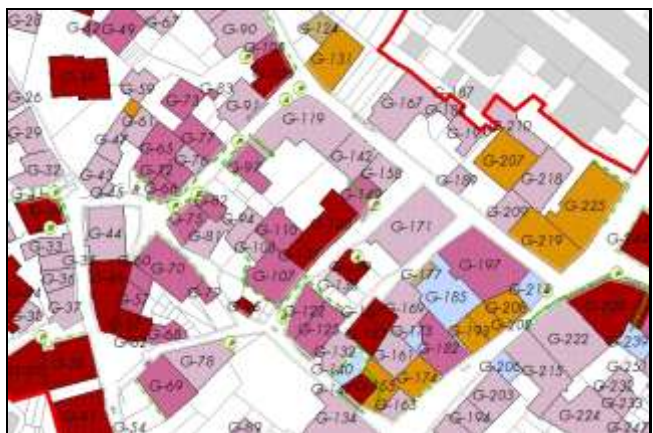
Edilizia attuale o di recente ristrutturazione (RNS.01 art. 2.2.1)

Stralcio tavola stato di conservazione - scala 1 : 1.000



2 Buono

Stralcio tavola intervento - scala 1 : 1.000



Intervento di tipo conservativo

Note:





Rif. fotografico edificio



Manufatto ubicato a **Centro**

Codice nucleo: **G**

Coordinate di riferimento Gauss - Boaga

x: 1.598.138

y: 5.128.070

Ed. n° 129

Superficie coperta (mq): **168,85**

Elementi puntuali significativi:

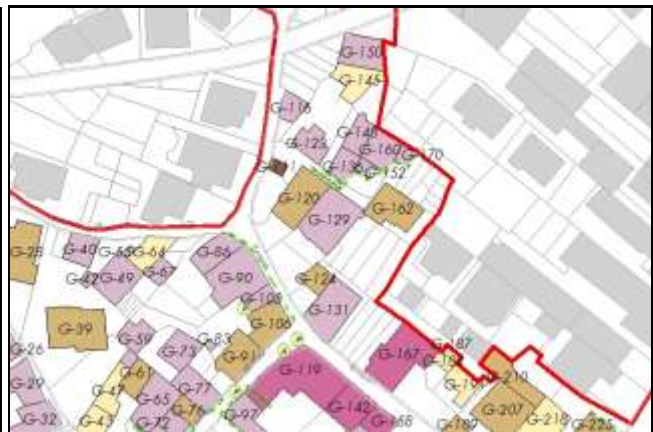
Stralcio planimetria catastale - scala 1 : 2.000



Foglio 61

Mappale 296

Stralcio tavola valore edifici - scala 1 : 1.000



D Sistemi insediativi di interesse morfologico e ambientale (RNS.01 art. 2.1.4)

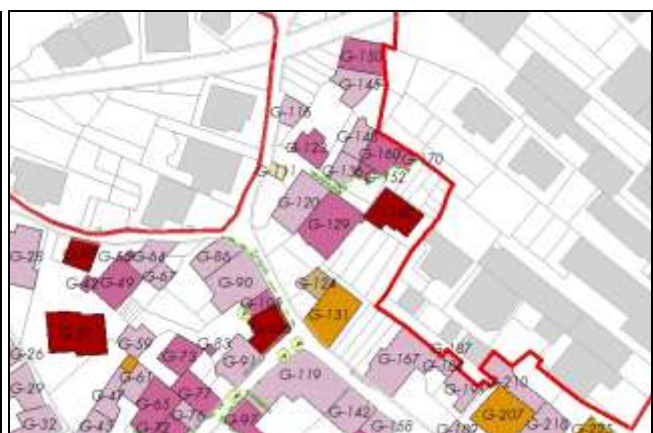
Stralcio tavola stato di conservazione - scala 1 : 1.000



4

Cattivo

Stralcio tavola intervento - scala 1 : 1.000



C

Intervento conservativo con aumento max 20% della SLP

Note:



Rif. fotografico edificio



Manufatto ubicato a **Centro**

Codice nucleo: **G**

Coordinate di riferimento Gauss - Boaga

x: 1.598.138

y: 5.128.138

Ed. n° 130

Superficie coperta (mq): **97,98**

Elementi puntuali significativi:

Stralcio planimetria catastale - scala 1 : 2.000



Foglio 61

Mappale 62

Stralcio tavola valore edifici - scala 1 : 1.000



E

Edilizia attuale o di recente ristrutturazione (RNS.01 art. 2.2.1)

Stralcio tavola stato di conservazione - scala 1 : 1.000



1 Ottimo

Stralcio tavola intervento - scala 1 : 1.000



A

Intervento di tipo conservativo

Note:





Rif. fotografico edificio



Manufatto ubicato a **Centro**

Codice nucleo: **G**

Coordinate di riferimento Gauss - Boaga

x: 1.598.138

y: 5.128.046

Ed. n° 131

Superficie coperta (mq): **142,54**

Elementi puntuali significativi:

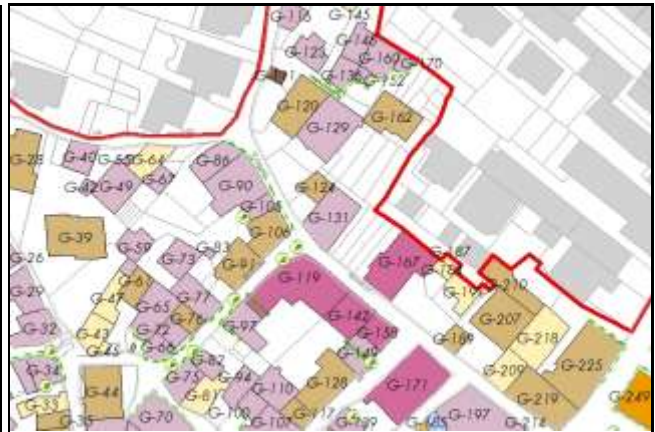
Stralcio planimetria catastale - scala 1 : 2.000



Foglio 61

Mappale 312

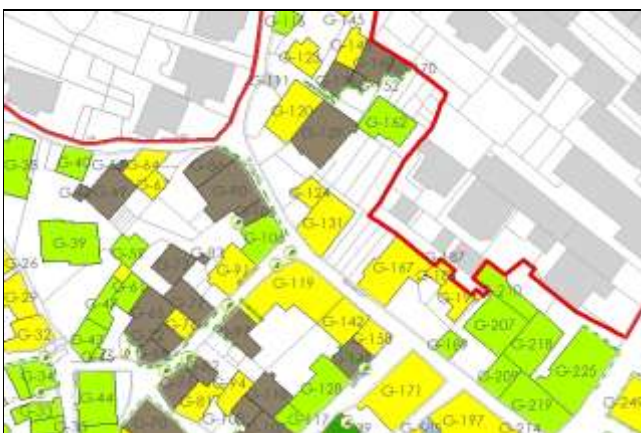
Stralcio tavola valore edifici - scala 1 : 1.000



D

Sistemi insediativi di interesse morfologico e ambientale (RNS.01 art. 2.1.4)

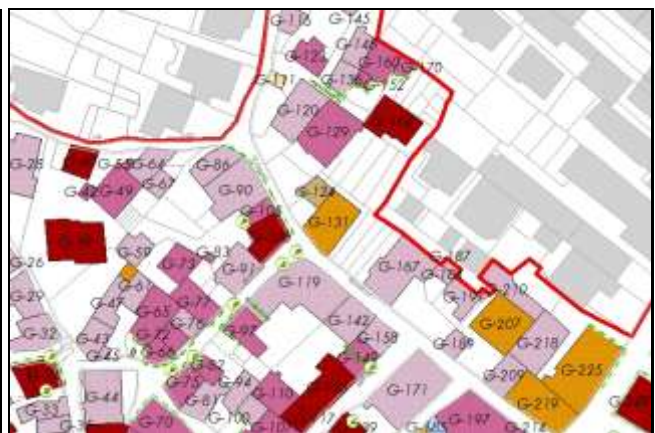
Stralcio tavola stato di conservazione - scala 1 : 1.000



3

Mediocre

Stralcio tavola intervento - scala 1 : 1.000



B

Intervento conservativo con aumento max 10% della SLP

Note:





Rif. fotografico edificio



Manufatto ubicato a **Centro**

Codice nucleo: **G**

Coordinate di riferimento Gauss - Boaga

x: 1.598.139

y: 5.127.968

Ed. n° 132

Superficie coperta (mq): **72,58**

Elementi puntuali significativi:

Stralcio planimetria catastale - scala 1 : 2.000



Foglio 61

Mappale 556

Stralcio tavola valore edifici - scala 1 : 1.000



E

Edilizia attuale o di recente ristrutturazione (RNS.01 art. 2.2.1)

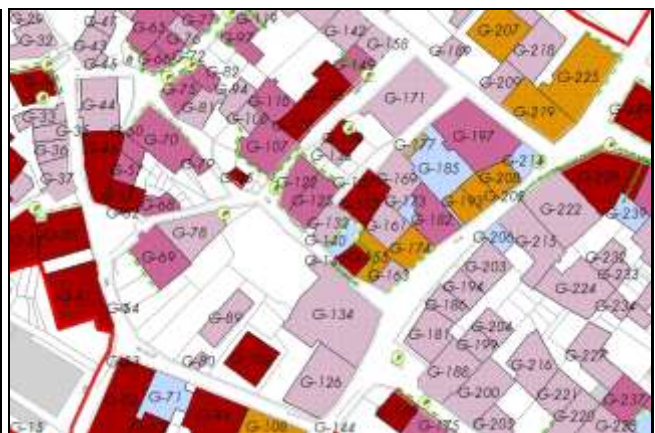
Stralcio tavola stato di conservazione - scala 1 : 1.000



2

Buono

Stralcio tavola intervento - scala 1 : 1.000



D

Intervento di recupero anche previa demolizione e aumento max 10% della SLP

Note:



Rif. fotografico edificio



Manufatto ubicato a Centro

Codice nucleo: G

Coordinate di riferimento Gauss - Boaga

x: 1.598.140

y: 5.127.987

Ed. n° 133

Superficie coperta (mq): 24,93

Elementi puntuali significativi:

Stralcio planimetria catastale - scala 1 : 2.000



Foglio 61

Mappale 543

Stralcio tavola valore edifici - scala 1 : 1.000



E

Edilizia attuale o di recente ristrutturazione (RNS.01 art. 2.2.1)

Stralcio tavola stato di conservazione - scala 1 : 1.000



3

Mediocre

Stralcio tavola intervento - scala 1 : 1.000



D

Intervento di recupero anche previa demolizione e aumento max 10% della SLP

Note:





Rif. fotografico edificio



Manufatto ubicato a Centro

Codice nucleo: G

Coordinate di riferimento Gauss - Boaga

x: 1.598.140

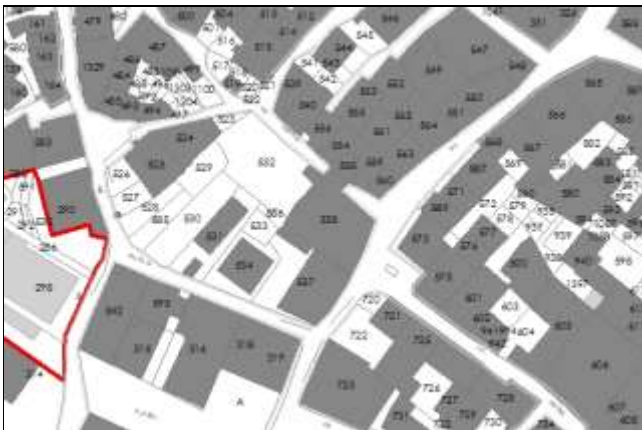
y: 5.127.944

Ed. n° 134

Superficie coperta (mq): 410,19

Elementi puntuali significativi:

Stralcio planimetria catastale - scala 1 : 2.000



Foglio 61

Mappale 538

Stralcio tavola valore edifici - scala 1 : 1.000



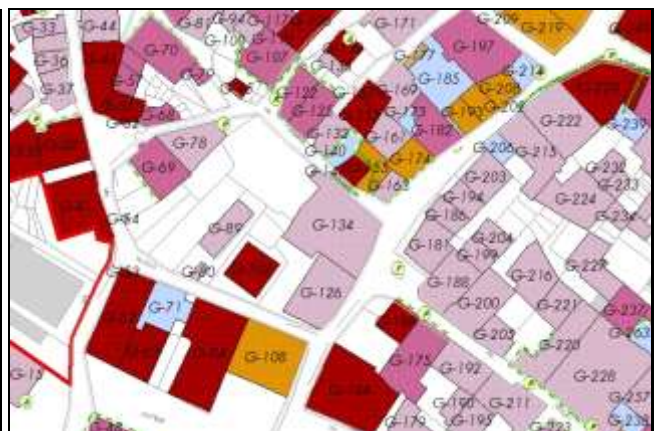
E Edilizia attuale o di recente ristrutturazione (RNS.01 art. 2.2.1)

Stralcio tavola stato di conservazione - scala 1 : 1.000



3 Mediocre

Stralcio tavola intervento - scala 1 : 1.000



D Intervento di recupero anche previa demolizione e aumento max 10% della SLP

Note:





Rif. fotografico edificio



Manufatto ubicato a **Centro**

Codice nucleo: **G**

Coordinate di riferimento Gauss - Boaga

x: 1.598.140

y: 5.128.131

Ed. n° 135

Superficie coperta (mq): **1,99**

Elementi puntuali significativi:

Stralcio planimetria catastale - scala 1 : 2.000



Foglio 61

Mappale 64

Stralcio tavola valore edifici - scala 1 : 1.000



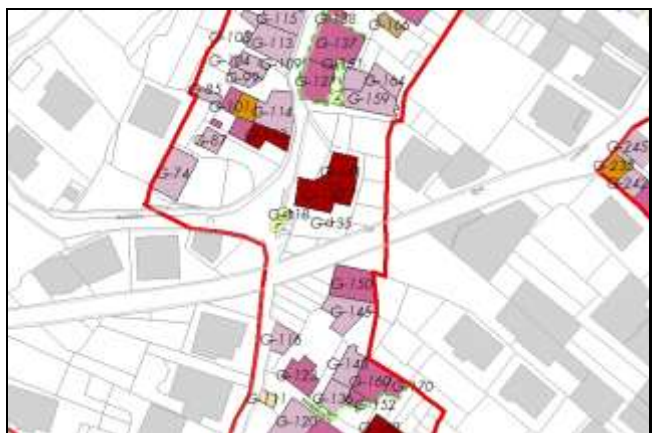
H Ruleri (RNS.01 art. 2.2.4)

Stralcio tavola stato di conservazione - scala 1 : 1.000



0

Stralcio tavola intervento - scala 1 : 1.000



O

Note:



Rif. fotografico edificio



Manufatto ubicato a **Centro**

Codice nucleo: **G**

Coordinate di riferimento Gauss - Boaga

x: 1.598.141

y: 5.128.085

Ed. n° 136

Superficie coperta (mq): **47,29**

Elementi puntuali significativi:

Stralcio planimetria catastale - scala 1 : 2.000



Foglio 61

Mappale 287

Stralcio tavola valore edifici - scala 1 : 1.000



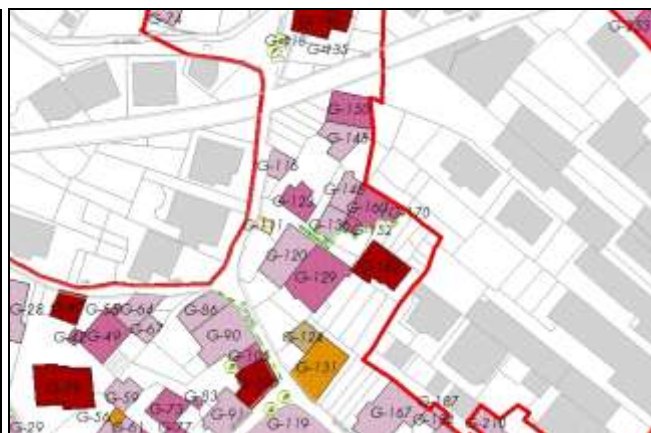
D Sistemi insediativi di interesse morfologico e ambientale (RNS.01 art. 2.1.4)

Stralcio tavola stato di conservazione - scala 1 : 1.000



4 Cattivo

Stralcio tavola intervento - scala 1 : 1.000



D Intervento di recupero anche previa demolizione e aumento max 10% della SLP

Note:



Rif. fotografico edificio



Manufatto ubicato a Centro

Codice nucleo: G

Coordinate di riferimento Gauss - Boaga

x: 1.598.142

y: 5.128.179

Ed. n° 137

Superficie coperta (mq): 134,65

Elementi puntuali significativi:

Stralcio planimetria catastale - scala 1 : 2.000



Foglio 61

Mappale 49

Stralcio tavola valore edifici - scala 1 : 1.000



D

Sistemi insediativi di interesse morfologico e ambientale (RNS.01 art. 2.1.4)

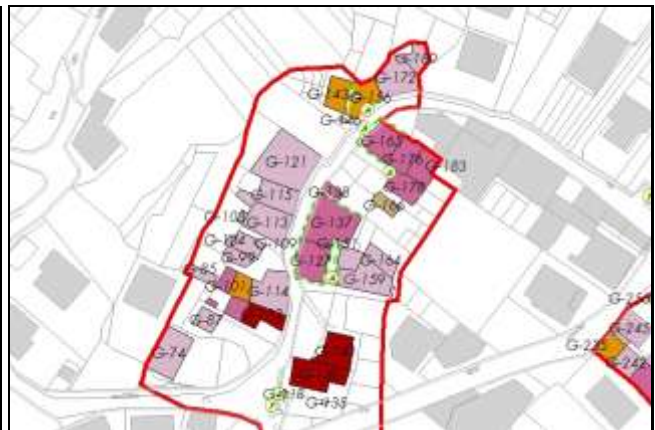
Stralcio tavola stato di conservazione - scala 1 : 1.000



4

Cattivo

Stralcio tavola intervento - scala 1 : 1.000



C

Intervento conservativo con aumento max 20% della SLP

Note:





Rif. fotografico edificio



Manufatto ubicato a **Centro**

Codice nucleo: **G**

Coordinate di riferimento Gauss - Boaga

x: 1.598.142

y: 5.128.187

Ed. n° 138

Superficie coperta (mq): **18,93**

Elementi puntuali significativi:

Stralcio planimetria catastale - scala 1 : 2.000



Foglio 61

Mappale 38

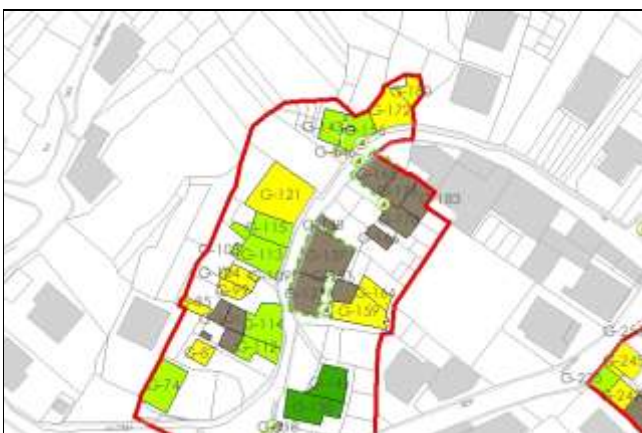
Stralcio tavola valore edifici - scala 1 : 1.000



D

Sistemi insediativi di interesse morfologico e ambientale (RNS.01 art. 2.1.4)

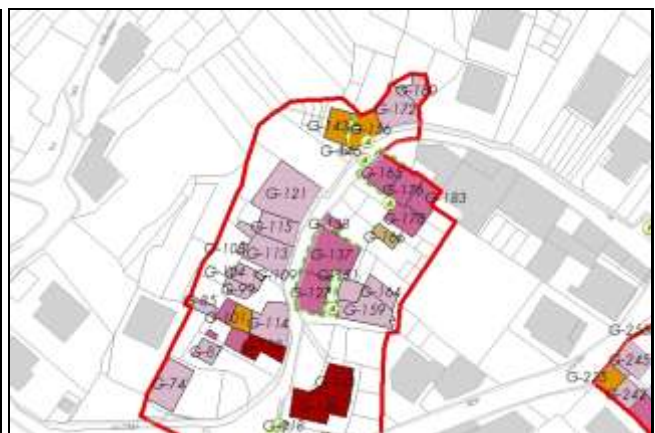
Stralcio tavola stato di conservazione - scala 1 : 1.000



4

Cattivo

Stralcio tavola intervento - scala 1 : 1.000



C

Intervento conservativo con aumento max 20% della SLP

Note:





Rif. fotografico edificio



Manufatto ubicato a Centro

Codice nucleo: G

Coordinate di riferimento Gauss - Boaga

x: 1.598.143

y: 5.127.991

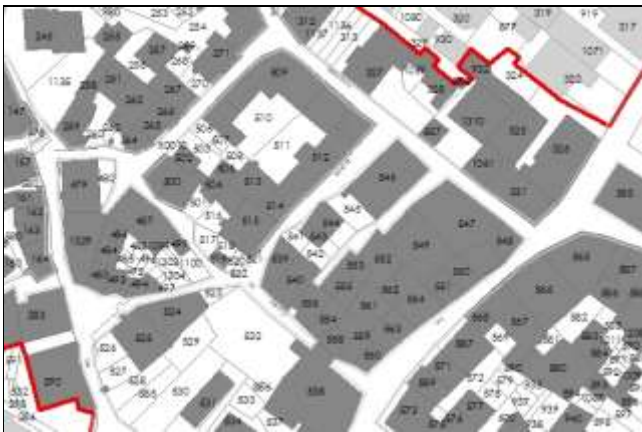
Ed. n° 139

Superficie coperta (mq): 54,15

Elementi puntuali significativi:

A-9 Affresco o dipinto murale

Stralcio planimetria catastale - scala 1 : 2.000



Foglio 61

Mappale 544

Stralcio tavola valore edifici - scala 1 : 1.000



D

Sistemi insediativi di interesse morfologico e ambientale (RNS.01 art. 2.1.4)

Stralcio tavola stato di conservazione - scala 1 : 1.000



1

Ottimo

Stralcio tavola intervento - scala 1 : 1.000



A

Intervento di tipo conservativo

Note:





Rif. fotografico edificio



Manufatto ubicato a Centro

Codice nucleo: G

Coordinate di riferimento Gauss - Boaga

x: 1.598.143

y: 5.127.964

Ed. n° 140

Superficie coperta (mq): 53,12

Elementi puntuali significativi:

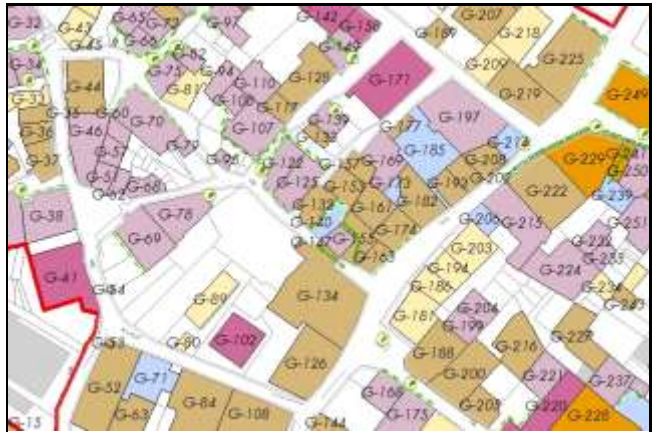
Stralcio planimetria catastale - scala 1 : 2.000



Foglio 61

Mappale 558

Stralcio tavola valore edifici - scala 1 : 1.000



Corte

Stralcio tavola stato di conservazione - scala 1 : 1.000



Corte

Stralcio tavola intervento - scala 1 : 1.000



Corte

Note:



Rif. fotografico edificio



Manufatto ubicato a **Centro**

Codice nucleo: **G**

Coordinate di riferimento Gauss - Boaga

x: 1.598.143

y: 5.128.145

Ed. n° 141

Superficie coperta (mq): **69,52**

Elementi puntuali significativi:

Stralcio planimetria catastale - scala 1 : 2.000



Foglio 61

Mappale 62

Stralcio tavola valore edifici - scala 1 : 1.000



E

Edilizia attuale o di recente ristrutturazione (RNS.01 art. 2.2.1)

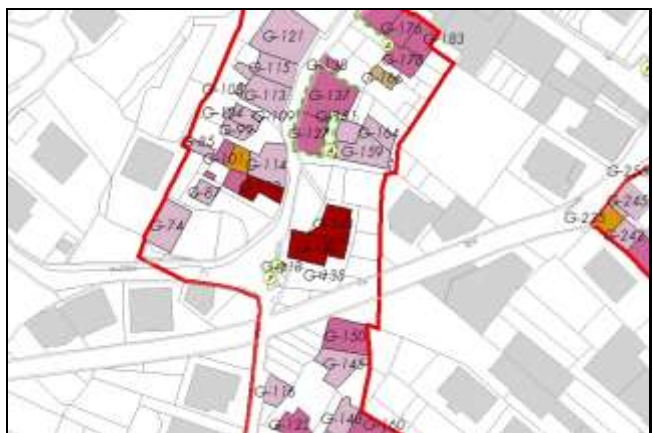
Stralcio tavola stato di conservazione - scala 1 : 1.000



1

Ottimo

Stralcio tavola intervento - scala 1 : 1.000



A

Intervento di tipo conservativo

Note:



Rif. fotografico edificio



Manufatto ubicato a **Centro**

Codice nucleo: **G**

Coordinate di riferimento Gauss - Boaga

x: 1.598.143

y: 5.128.020

Ed. n° 142

Superficie coperta (mq): **95,10**

Elementi puntuali significativi:

Stralcio planimetria catastale - scala 1 : 2.000



Foglio 61

Mappale 512

Stralcio tavola valore edifici - scala 1 : 1.000



C

Architettura di rilevanza tipologica ('800 - '900) (RNS.01 art. 2.1.3)

Stralcio tavola stato di conservazione - scala 1 : 1.000



3

Mediocre

Stralcio tavola intervento - scala 1 : 1.000



D

Intervento di recupero anche previa demolizione e aumento max 10% della SLP

Note:



Rif. fotografico edificio



Manufatto ubicato a **Centro**

Codice nucleo: **G**

Coordinate di riferimento Gauss - Boaga

x: 1.598.144

y: 5.128.213

Ed. n° 143

Superficie coperta (mq): **49,01**

Elementi puntuali significativi:

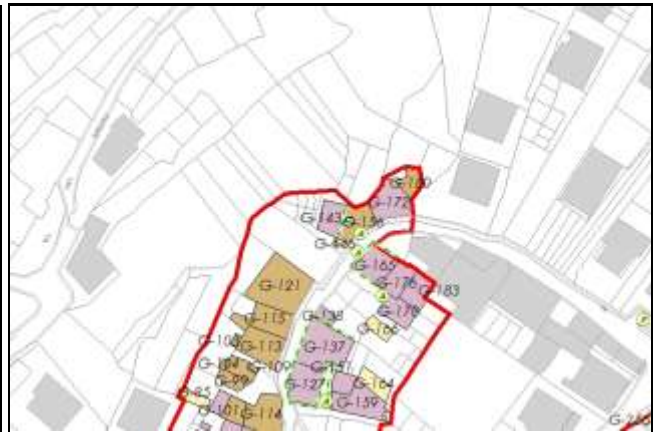
Stralcio planimetria catastale - scala 1 : 2.000



Foglio 60

Mappale 493

Stralcio tavola valore edifici - scala 1 : 1.000



D

Sistemi insediativi di interesse morfologico e ambientale (RNS.01 art. 2.1.4)

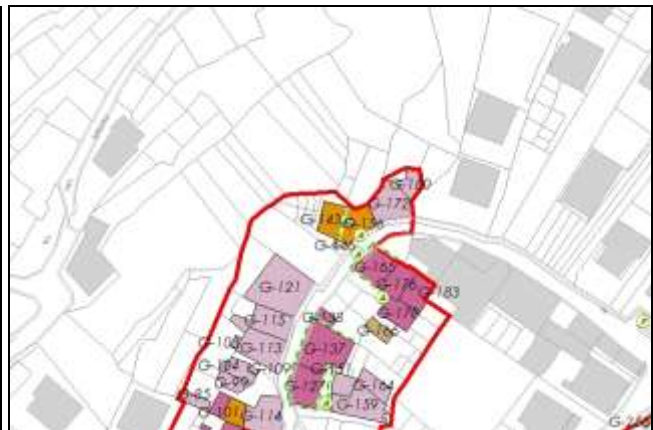
Stralcio tavola stato di conservazione - scala 1 : 1.000



2

Buono

Stralcio tavola intervento - scala 1 : 1.000



B

Intervento conservativo con aumento max 10% della SLP

Note:





Rif. fotografico edificio



Manufatto ubicato a Centro

Codice nucleo: G

Coordinate di riferimento Gauss - Boaga

x: 1.598.145

y: 5.127.900

Ed. n° 144

Superficie coperta (mq): 347,51

Elementi puntuali significativi:

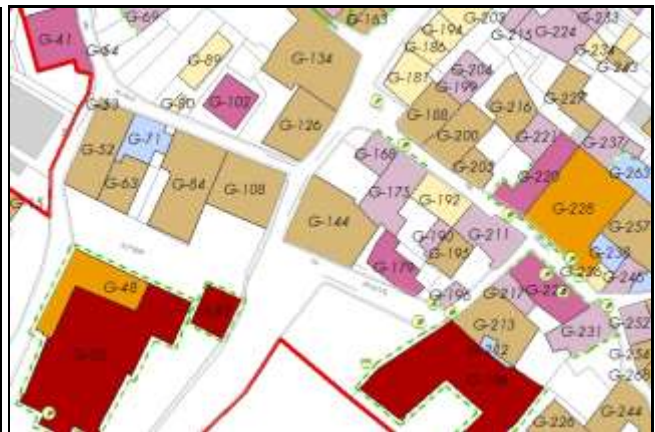
Stralcio planimetria catastale - scala 1 : 2.000



Foglio 61

Mappale 723

Stralcio tavola valore edifici - scala 1 : 1.000



E

Edilizia attuale o di recente ristrutturazione (RNS.01 art. 2.2.1)

Stralcio tavola stato di conservazione - scala 1 : 1.000



1

Ottimo

Stralcio tavola intervento - scala 1 : 1.000



A

Intervento di tipo conservativo

Note:





Rif. fotografico edificio



Manufatto ubicato a Centro

Codice nucleo: G

Coordinate di riferimento Gauss - Boaga

x: 1.598.145

y: 5.128.107

Ed. n° 145

Superficie coperta (mq): 83,09

Elementi puntuali significativi:

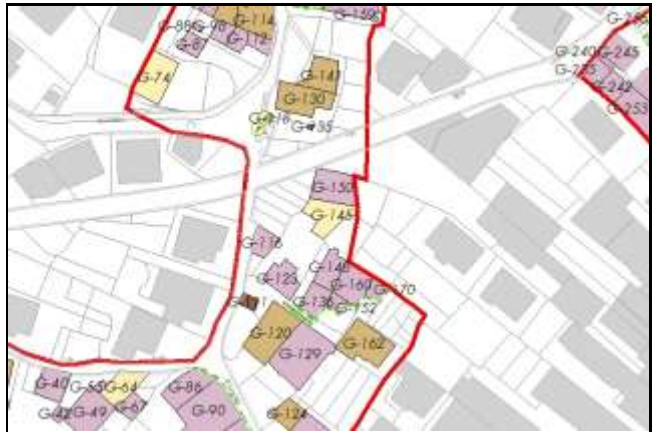
Stralcio planimetria catastale - scala 1 : 2.000



Foglio 61

Mappale 282

Stralcio tavola valore edifici - scala 1 : 1.000



F Edilizia altra da riqualificare (RNS.01 art. 2.2.2)

Stralcio tavola stato di conservazione - scala 1 : 1.000



3 Mediocre

Stralcio tavola intervento - scala 1 : 1.000



D Intervento di recupero anche previa demolizione e aumento max 10% della SLP

Note:





Rif. fotografico edificio



Manufatto ubicato a **Centro**

Codice nucleo: **G**

Coordinate di riferimento Gauss - Boaga

x: 1.598.145

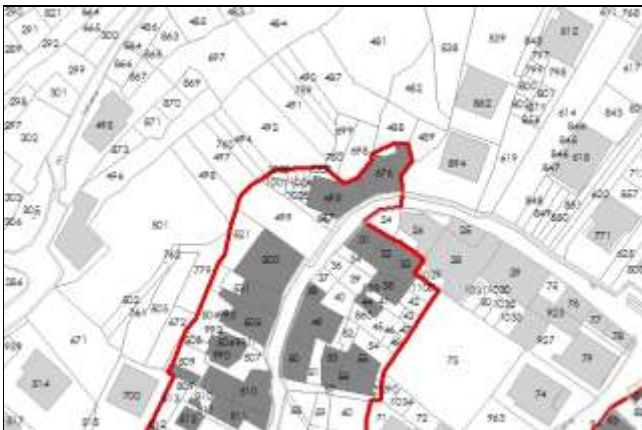
y: 5.128.206

Ed. n° 146

Superficie coperta (mq): **2,46**

Elementi puntuali significativi:

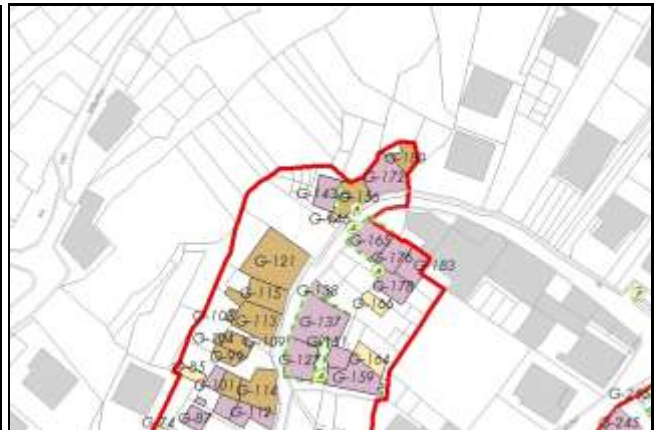
Stralcio planimetria catastale - scala 1 : 2.000



Foglio 60

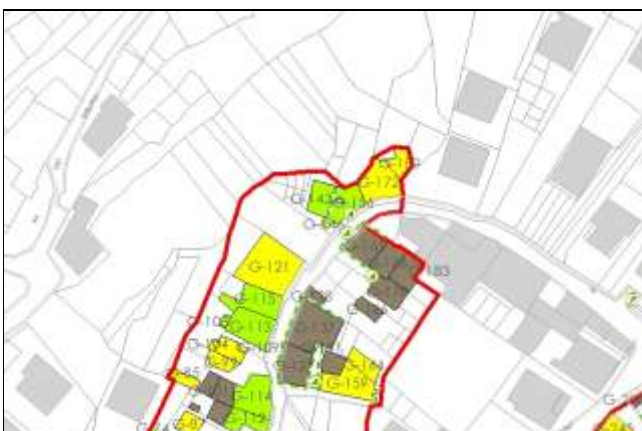
Mappale 677

Stralcio tavola valore edifici - scala 1 : 1.000



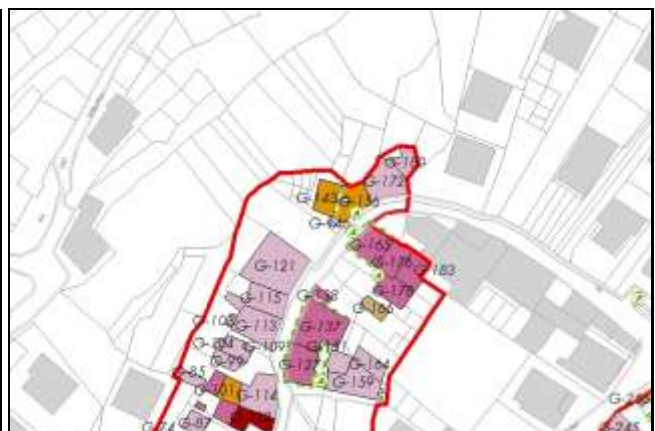
Edilizia attuale o di recente ristrutturazione (RNS.01 art. 2.2.1)

Stralcio tavola stato di conservazione - scala 1 : 1.000



3 Mediocre

Stralcio tavola intervento - scala 1 : 1.000



Intervento di recupero anche previa demolizione e aumento max 10% della SLP

Note:





Rif. fotografico edificio



Manufatto ubicato a Centro

Codice nucleo: G

Coordinate di riferimento Gauss - Boaga

x: 1.598.145

y: 5.127.959

Ed. n° 147

Superficie coperta (mq): 41,29

Elementi puntuali significativi:

Stralcio planimetria catastale - scala 1 : 2.000



Foglio 61

Mappale 558

Stralcio tavola valore edifici - scala 1 : 1.000



D Sistemi insediativi di interesse morfologico e ambientale (RNS.01 art. 2.1.4)

Stralcio tavola stato di conservazione - scala 1 : 1.000



2 Buono

Stralcio tavola intervento - scala 1 : 1.000



A Intervento di tipo conservativo

Note:





Rif. fotografico edificio



Manufatto ubicato a **Centro**

Codice nucleo: **G**

Coordinate di riferimento Gauss - Boaga

x: 1.598.145

y: 5.128.093

Ed. n° 148

Superficie coperta (mq): **53,73**

Elementi puntuali significativi:

Stralcio planimetria catastale - scala 1 : 2.000



Foglio 61

Mappale 286

Stralcio tavola valore edifici - scala 1 : 1.000



D Sistemi insediativi di interesse morfologico e ambientale (RNS.01 art. 2.1.4)

Stralcio tavola stato di conservazione - scala 1 : 1.000



3 Mediocre

Stralcio tavola intervento - scala 1 : 1.000



D Intervento di recupero anche previa demolizione e aumento max 10% della SLP

Note:



Rif. fotografico edificio



Manufatto ubicato a Centro

Codice nucleo: G

Coordinate di riferimento Gauss - Boaga

x: 1.598.146

y: 5.128.010

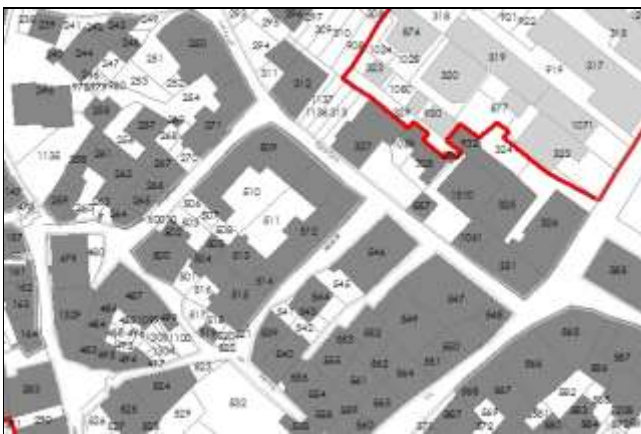
Ed. n° 149

Superficie coperta (mq): 67,83

Elementi puntuali significativi:

P-34 Portale

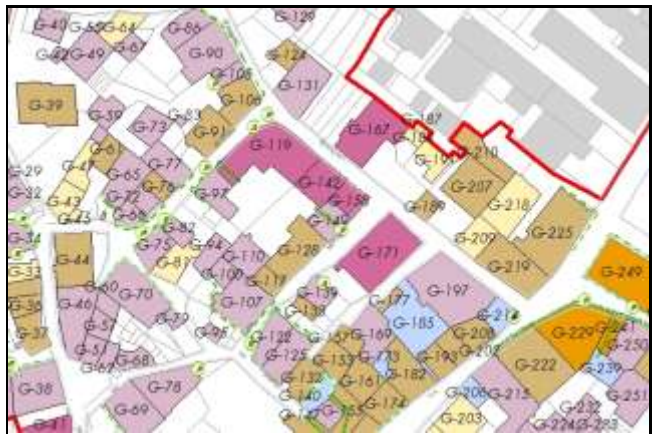
Stralcio planimetria catastale - scala 1 : 2.000



Foglio 61

Mappale 512

Stralcio tavola valore edifici - scala 1 : 1.000



Sistemi insediativi di interesse morfologico e ambientale (RNS.01 art. 2.1.4)

Stralcio tavola stato di conservazione - scala 1 : 1.000



4 Cattivo

Stralcio tavola intervento - scala 1 : 1.000



Intervento conservativo con aumento max 20% della SLP

Note:





Rif. fotografico edificio



Manufatto ubicato a **Centro**

Codice nucleo: **G**

Coordinate di riferimento Gauss - Boaga

x: 1.598.147

y: 5.128.115

Ed. n° 150

Superficie coperta (mq): **94,46**

Elementi puntuali significativi:

Stralcio planimetria catastale - scala 1 : 2.000



Foglio 61

Mappale 281

Stralcio tavola valore edifici - scala 1 : 1.000



D

Sistemi insediativi di interesse morfologico e ambientale (RNS.01 art. 2.1.4)

Stralcio tavola stato di conservazione - scala 1 : 1.000



4

Cattivo

Stralcio tavola intervento - scala 1 : 1.000



C

Intervento conservativo con aumento max 20% della SLP

Note:



Rif. fotografico edificio



Manufatto ubicato a **Centro**

Codice nucleo: **G**

Coordinate di riferimento Gauss - Boaga

x: 1.598.147

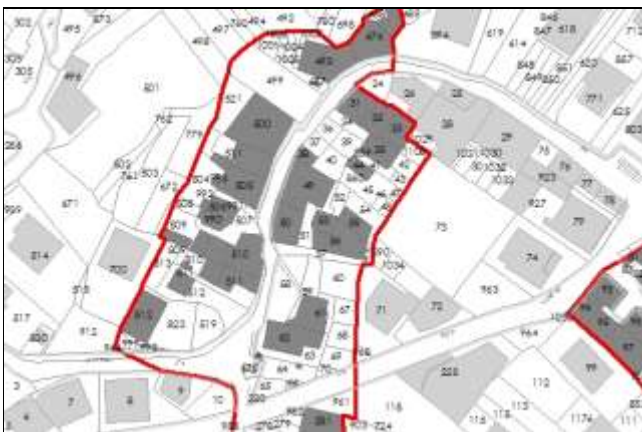
y: 5.128.169

Ed. n° 151

Superficie coperta (mq): **32,19**

Elementi puntuali significativi:

Stralcio planimetria catastale - scala 1 : 2.000



Foglio 61

Mappale 53

Stralcio tavola valore edifici - scala 1 : 1.000



D

Sistemi insediativi di interesse morfologico e ambientale (RNS.01 art. 2.1.4)

Stralcio tavola stato di conservazione - scala 1 : 1.000



4

Cattivo

Stralcio tavola intervento - scala 1 : 1.000



D

Intervento di recupero anche previa demolizione e aumento max 10% della SLP

Note:



Rif. fotografico edificio



Manufatto ubicato a **Centro**

Codice nucleo: **G**

Coordinate di riferimento Gauss - Boaga

x: 1.598.147

y: 5.128.084

Ed. n° 152

Superficie coperta (mq): **16,48**

Elementi puntuali significativi:

Stralcio planimetria catastale - scala 1 : 2.000



Foglio 61

Mappale 289

Stralcio tavola valore edifici - scala 1 : 1.000



D

Sistemi insediativi di interesse morfologico e ambientale (RNS.01 art. 2.1.4)

Stralcio tavola stato di conservazione - scala 1 : 1.000



4

Cattivo

Stralcio tavola intervento - scala 1 : 1.000



C

Intervento conservativo con aumento max 20% della SLP

Note:



Rif. fotografico edificio



Manufatto ubicato a **Centro**

Codice nucleo: **G**

Coordinate di riferimento Gauss - Boaga

x: 1.598.147

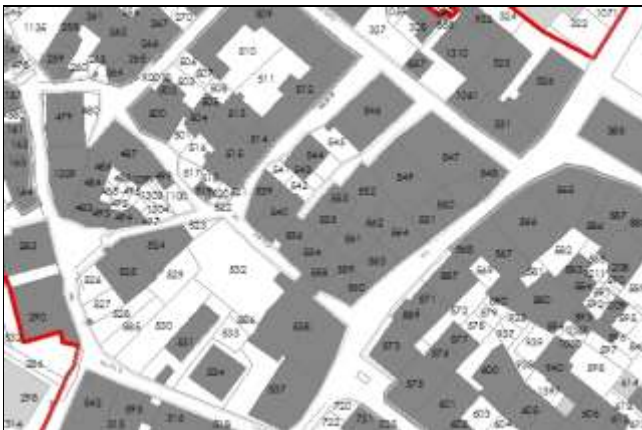
y: 5.127.973

Ed. n° 153

Superficie coperta (mq): **67,58**

Elementi puntuali significativi:

Stralcio planimetria catastale - scala 1 : 2.000



Foglio 61

Mappale 555

Stralcio tavola valore edifici - scala 1 : 1.000



E

Edilizia attuale o di recente ristrutturazione (RNS.01 art. 2.2.1)

Stralcio tavola stato di conservazione - scala 1 : 1.000



2

Buono

Stralcio tavola intervento - scala 1 : 1.000



A

Intervento di tipo conservativo

Note:



Rif. fotografico edificio



Manufatto ubicato a **Centro**

Codice nucleo: **G**

Coordinate di riferimento Gauss - Boaga

x: 1.598.149

y: 5.128.212

Ed. n° 154

Superficie coperta (mq): **2,28**

Elementi puntuali significativi:

Stralcio planimetria catastale - scala 1 : 2.000



Foglio 60

Mappale 493

Stralcio tavola valore edifici - scala 1 : 1.000



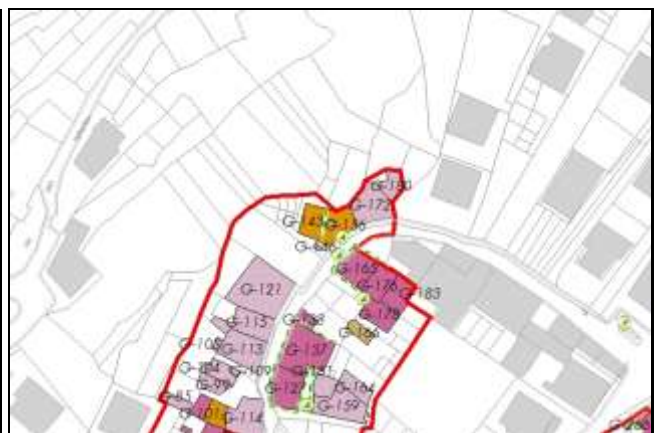
Corte

Stralcio tavola stato di conservazione - scala 1 : 1.000



Corte

Stralcio tavola intervento - scala 1 : 1.000



Corte

Note:



Rif. fotografico edificio



Manufatto ubicato a Centro

Codice nucleo: G

Coordinate di riferimento Gauss - Boaga

x: 1.598.150

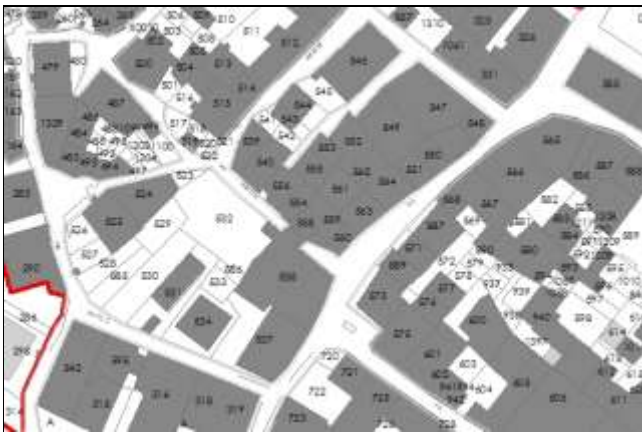
y: 5.127.959

Ed. n° 155

Superficie coperta (mq): 74,45

Elementi puntuali significativi:

Stralcio planimetria catastale - scala 1 : 2.000



Foglio 61

Mappale 560

Stralcio tavola valore edifici - scala 1 : 1.000



E

Edilizia attuale o di recente ristrutturazione (RNS.01 art. 2.2.1)

Stralcio tavola stato di conservazione - scala 1 : 1.000



2

Buono

Stralcio tavola intervento - scala 1 : 1.000



B

Intervento conservativo con aumento max 10% della SLP

Note:





Rif. fotografico edificio



Manufatto ubicato a Centro

Codice nucleo: G

Coordinate di riferimento Gauss - Boaga

x: 1.598.150

y: 5.128.212

Ed. n° 156

Superficie coperta (mq): 65,60

Elementi puntuali significativi:

A-11 Affresco o dipinto murale

Stralcio planimetria catastale - scala 1 : 2.000



Foglio 60

Mappale 493

Stralcio tavola valore edifici - scala 1 : 1.000



E

Edilizia attuale o di recente ristrutturazione (RNS.01 art. 2.2.1)

Stralcio tavola stato di conservazione - scala 1 : 1.000



2

Buono

Stralcio tavola intervento - scala 1 : 1.000



B

Intervento conservativo con aumento max 10% della SLP

Note:





Rif. fotografico edificio



Manufatto ubicato a Centro

Codice nucleo: G

Coordinate di riferimento Gauss - Boaga

x: 1.598.151

y: 5.127.978

Ed. n° 157

Superficie coperta (mq): 41,94

Elementi puntuali significativi:

Stralcio planimetria catastale - scala 1 : 2.000



Foglio 61

Mappale 553

Stralcio tavola valore edifici - scala 1 : 1.000



E

Edilizia attuale o di recente ristrutturazione (RNS.01 art. 2.2.1)

Stralcio tavola stato di conservazione - scala 1 : 1.000



2

Buono

Stralcio tavola intervento - scala 1 : 1.000



A

Intervento di tipo conservativo

Note:



Rif. fotografico edificio



Manufatto ubicato a Centro

Codice nucleo: G

Coordinate di riferimento Gauss - Boaga

x: 1.598.151

y: 5.128.016

Ed. n° 158

Superficie coperta (mq): 57,85

Elementi puntuali significativi:

Stralcio planimetria catastale - scala 1 : 2.000



Foglio 61

Mappale 512

Stralcio tavola valore edifici - scala 1 : 1.000



C

Architettura di rilevanza tipologica ('800 - '900) (RNS.01 art. 2.1.3)

Stralcio tavola stato di conservazione - scala 1 : 1.000



3

Mediocre

Stralcio tavola intervento - scala 1 : 1.000



D

Intervento di recupero anche previa demolizione e aumento max 10% della SLP

Note:





Rif. fotografico edificio



Manufatto ubicato a Centro

Codice nucleo: G

Coordinate di riferimento Gauss - Boaga

x: 1.598.151

y: 5.128.164

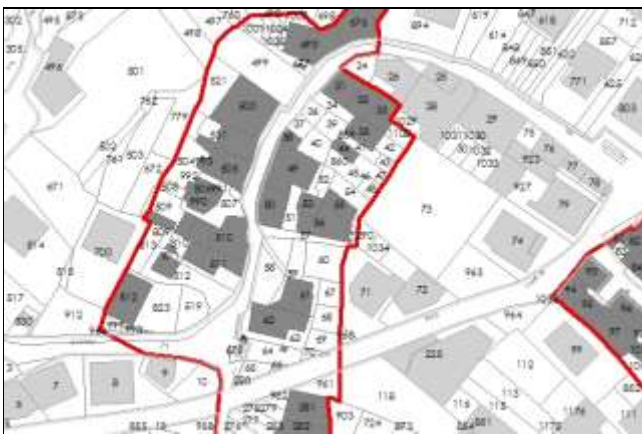
Ed. n° 159

Superficie coperta (mq): 92,15

Elementi puntuali significativi:

A-8 Affresco o dipinto murale

Stralcio planimetria catastale - scala 1 : 2.000



Foglio 61

Mappale 56

Stralcio tavola valore edifici - scala 1 : 1.000



D Sistemi insediativi di interesse morfologico e ambientale (RNS.01 art. 2.1.4)

Stralcio tavola stato di conservazione - scala 1 : 1.000



3 Mediocre

Stralcio tavola intervento - scala 1 : 1.000



D Intervento di recupero anche previa demolizione e aumento max 10% della SLP

Note:



Rif. fotografico edificio



Manufatto ubicato a **Centro**

Codice nucleo: **G**

Coordinate di riferimento Gauss - Boaga

x: 1.598.151

y: 5.128.089

Ed. n° 160

Superficie coperta (mq): **76,06**

Elementi puntuali significativi:

Stralcio planimetria catastale - scala 1 : 2.000



Foglio 61

Mappale 288

Stralcio tavola valore edifici - scala 1 : 1.000



D

Sistemi insediativi di interesse morfologico e ambientale (RNS.01 art. 2.1.4)

Stralcio tavola stato di conservazione - scala 1 : 1.000



4

Cattivo

Stralcio tavola intervento - scala 1 : 1.000



C

Intervento conservativo con aumento max 20% della SLP

Note:





Rif. fotografico edificio



Manufatto ubicato a **Centro**

Codice nucleo: **G**

Coordinate di riferimento Gauss - Boaga

x: 1.598.154

y: 5.127.968

Ed. n° 161

Superficie coperta (mq): **86,08**

Elementi puntuali significativi:

Stralcio planimetria catastale - scala 1 : 2.000



Foglio 61

Mappale 561

Stralcio tavola valore edifici - scala 1 : 1.000



E

Edilizia attuale o di recente ristrutturazione (RNS.01 art. 2.2.1)

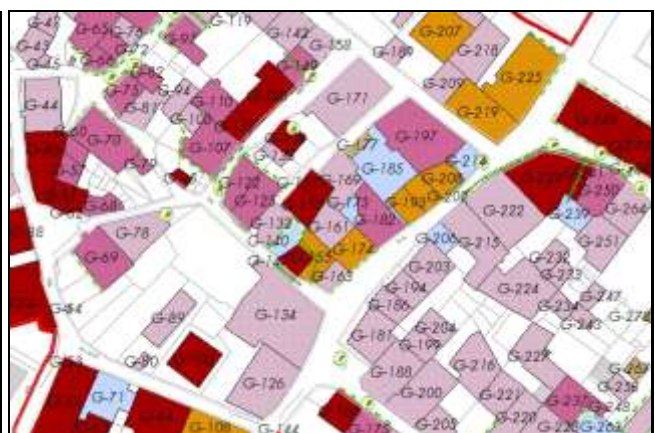
Stralcio tavola stato di conservazione - scala 1 : 1.000



3

Mediocre

Stralcio tavola intervento - scala 1 : 1.000



D

Intervento di recupero anche previa demolizione e aumento max 10% della SLP

Note:





Rif. fotografico edificio



Manufatto ubicato a **Centro**

Codice nucleo: **G**

Coordinate di riferimento Gauss - Boaga

x: 1.598.155

y: 5.128.073

Ed. n° 162

Superficie coperta (mq): 111,55

Elementi puntuali significativi:

Stralcio planimetria catastale - scala 1 : 2.000



Foglio 61

Mappale 308

Stralcio tavola valore edifici - scala 1 : 1.000



E

Edilizia attuale o di recente ristrutturazione (RNS.01 art. 2.2.1)

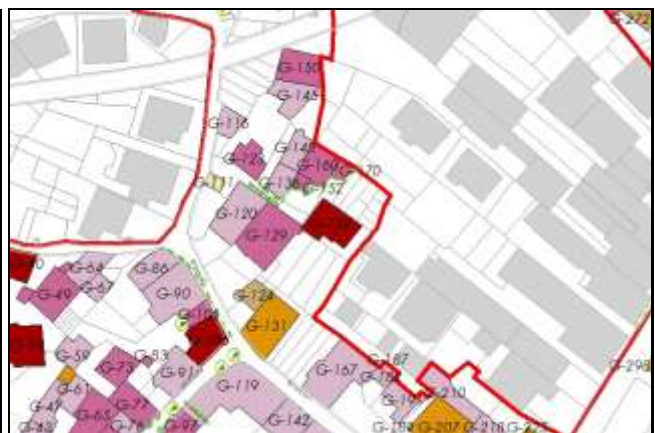
Stralcio tavola stato di conservazione - scala 1 : 1.000



2

Buono

Stralcio tavola intervento - scala 1 : 1.000



A

Intervento di tipo conservativo

Note:



Rif. fotografico edificio



Manufatto ubicato a Centro

Codice nucleo: G

Coordinate di riferimento Gauss - Boaga

x: 1.598.155

y: 5.127.954

Ed. n° 163

Superficie coperta (mq): 38,40

Elementi puntuali significativi:

Stralcio planimetria catastale - scala 1 : 2.000



Foglio 61

Mappale 560

Stralcio tavola valore edifici - scala 1 : 1.000



E Edilizia attuale o di recente ristrutturazione (RNS.01 art. 2.2.1)

Stralcio tavola stato di conservazione - scala 1 : 1.000



2 Buono

Stralcio tavola intervento - scala 1 : 1.000



D Intervento di recupero anche previa demolizione e aumento max 10% della SLP

Note:





Rif. fotografico edificio



Manufatto ubicato a **Centro**

Codice nucleo: **G**

Coordinate di riferimento Gauss - Boaga

x: 1.598.155

y: 5.128.169

Ed. n° 164

Superficie coperta (mq): **37,69**

Elementi puntuali significativi:

Stralcio planimetria catastale - scala 1 : 2.000



Foglio 61

Mappale 55

Stralcio tavola valore edifici - scala 1 : 1.000



F Edilizia altra da riqualificare (RNS.01 art. 2.2.2)

Stralcio tavola stato di conservazione - scala 1 : 1.000



3 Mediocre

Stralcio tavola intervento - scala 1 : 1.000



D Intervento di recupero anche previa demolizione e aumento max 10% della SLP

Note:





Rif. fotografico edificio



Manufatto ubicato a Centro

Codice nucleo: G

Coordinate di riferimento Gauss - Boaga

x: 1.598.156

y: 5.128.200

Ed. n° 165

Superficie coperta (mq): 67,86

Elementi puntuali significativi:

A-10 Affresco o dipinto murale

Stralcio planimetria catastale - scala 1 : 2.000



Foglio 61

Mappale 31

Stralcio tavola valore edifici - scala 1 : 1.000



D Sistemi insediativi di interesse morfologico e ambientale (RNS.01 art. 2.1.4)

Stralcio tavola stato di conservazione - scala 1 : 1.000



4 Cattivo

Stralcio tavola intervento - scala 1 : 1.000



C Intervento conservativo con aumento max 20% della SLP

Note:



Rif. fotografico edificio



Manufatto ubicato a **Centro**

Codice nucleo: **G**

Coordinate di riferimento Gauss - Boaga

x: 1.598.156

y: 5.128.184

Ed. n° 166

Superficie coperta (mq): **24,40**

Elementi puntuali significativi:

Stralcio planimetria catastale - scala 1 : 2.000



Foglio 61

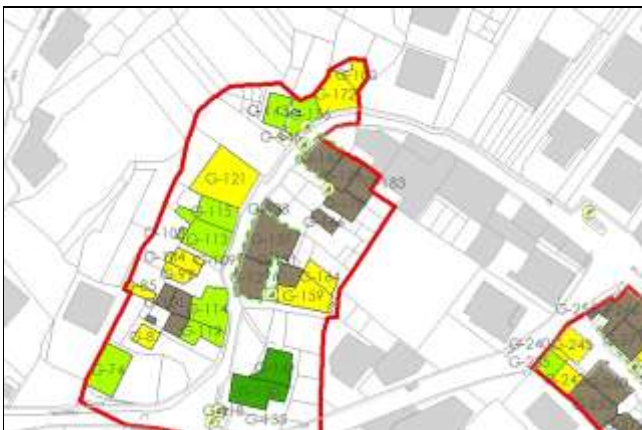
Mappale 35

Stralcio tavola valore edifici - scala 1 : 1.000



F Edilizia altra da riqualificare (RNS.01 art. 2.2.2)

Stralcio tavola stato di conservazione - scala 1 : 1.000



4 Cattivo

Stralcio tavola intervento - scala 1 : 1.000



E Intervento di demolizione senza ricostruzione

Note:



Rif. fotografico edificio



Manufatto ubicato a **Centro**

Codice nucleo: **G**

Coordinate di riferimento Gauss - Boaga

x: 1.598.157

y: 5.128.034

Ed. n° 167

Superficie coperta (mq): **184,29**

Elementi puntuali significativi:

Stralcio planimetria catastale - scala 1 : 2.000



Foglio 61

Mappale 327

Stralcio tavola valore edifici - scala 1 : 1.000



C

Architettura di rilevanza tipologica ('800 - '900) (RNS.01 art. 2.1.3)

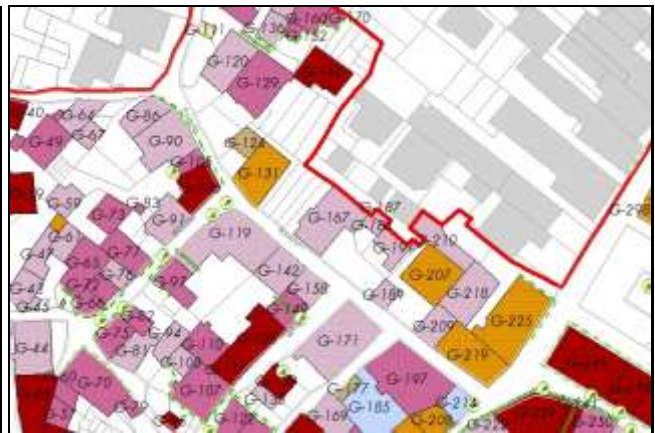
Stralcio tavola stato di conservazione - scala 1 : 1.000



3

Mediocre

Stralcio tavola intervento - scala 1 : 1.000



D

Intervento di recupero anche previa demolizione e aumento max 10% della SLP

Note:



Rif. fotografico edificio



Manufatto ubicato a Centro

Codice nucleo: G

Coordinate di riferimento Gauss - Boaga

x: 1.598.157

y: 5.127.918

Ed. n° 168

Superficie coperta (mq): 74,06

Elementi puntuali significativi:

P-35 Portale

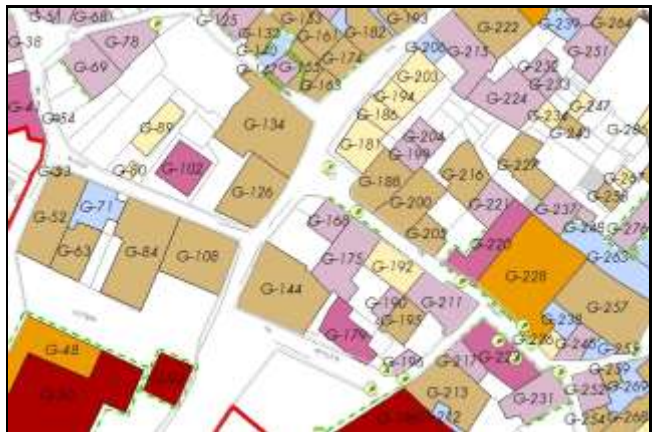
Stralcio planimetria catastale - scala 1 : 2.000



Foglio 61

Mappale 721

Stralcio tavola valore edifici - scala 1 : 1.000



D

Sistemi insediativi di interesse morfologico e ambientale (RNS.01 art. 2.1.4)

Stralcio tavola stato di conservazione - scala 1 : 1.000



3

Mediocre

Stralcio tavola intervento - scala 1 : 1.000



A

Intervento di tipo conservativo

Note:





Rif. fotografico edificio



Manufatto ubicato a Centro

Codice nucleo: G

Coordinate di riferimento Gauss - Boaga

x: 1.598.157

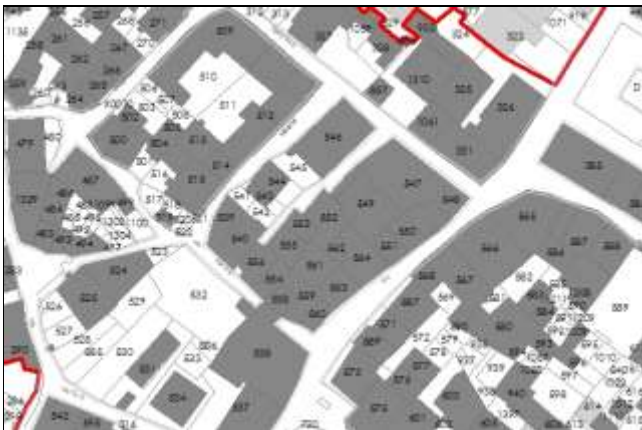
y: 5.127.980

Ed. n° 169

Superficie coperta (mq): 106,63

Elementi puntuali significativi:

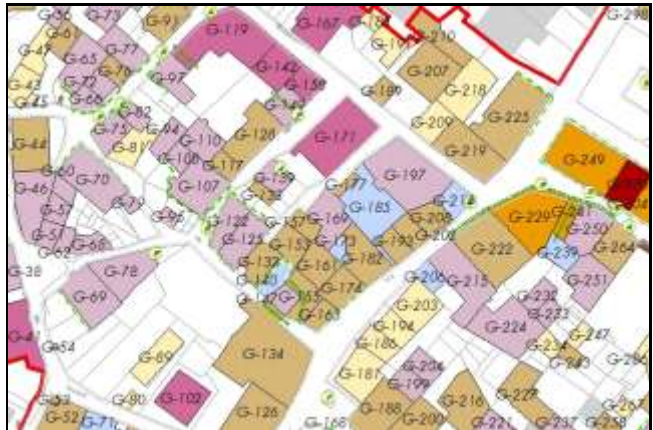
Stralcio planimetria catastale - scala 1 : 2.000



Foglio 61

Mappale 552

Stralcio tavola valore edifici - scala 1 : 1.000



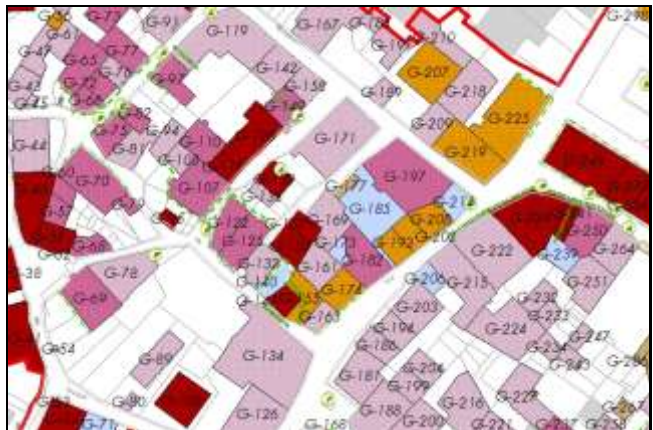
D Sistemi insediativi di interesse morfologico e ambientale (RNS.01 art. 2.1.4)

Stralcio tavola stato di conservazione - scala 1 : 1.000



3 Mediocre

Stralcio tavola intervento - scala 1 : 1.000



D Intervento di recupero anche previa demolizione e aumento max 10% della SLP

Note:





Rif. fotografico edificio



Manufatto ubicato a **Centro**

Codice nucleo: **G**

Coordinate di riferimento Gauss - Boaga

x: 1.598.158

y: 5.128.088

Ed. n° 170

Superficie coperta (mq): **21,77**

Elementi puntuali significativi:

Stralcio planimetria catastale - scala 1 : 2.000



Foglio 61

Mappale 299

Stralcio tavola valore edifici - scala 1 : 1.000



D

Sistemi insediativi di interesse morfologico e ambientale (RNS.01 art. 2.1.4)

Stralcio tavola stato di conservazione - scala 1 : 1.000



4

Cattivo

Stralcio tavola intervento - scala 1 : 1.000



C

Intervento conservativo con aumento max 20% della SLP

Note:



Rif. fotografico edificio



Manufatto ubicato a **Centro**

Codice nucleo: **G**

Coordinate di riferimento Gauss - Boaga

x: 1.598.159

y: 5.128.002

Ed. n° 171

Superficie coperta (mq): **233,09**

Elementi puntuali significativi:

Stralcio planimetria catastale - scala 1 : 2.000



Foglio 61

Mappale 546

Stralcio tavola valore edifici - scala 1 : 1.000



C

Architettura di rilevanza tipologica ('800 - '900) (RNS.01 art. 2.1.3)

Stralcio tavola stato di conservazione - scala 1 : 1.000



3

Mediocre

Stralcio tavola intervento - scala 1 : 1.000



D

Intervento di recupero anche previa demolizione e aumento max 10% della SLP

Note:





Rif. fotografico edificio



Manufatto ubicato a **Centro**

Codice nucleo: **G**

Coordinate di riferimento Gauss - Boaga

x: 1.598.159

y: 5.128.217

Ed. n° 172

Superficie coperta (mq): **90,00**

Elementi puntuali significativi:

Stralcio planimetria catastale - scala 1 : 2.000



Foglio 60

Mappale 676

Stralcio tavola valore edifici - scala 1 : 1.000



D

Sistemi insediativi di interesse morfologico e ambientale (RNS.01 art. 2.1.4)

Stralcio tavola stato di conservazione - scala 1 : 1.000



3

Mediocre

Stralcio tavola intervento - scala 1 : 1.000



D

Intervento di recupero anche previa demolizione e aumento max 10% della SLP

Note:





Rif. fotografico edificio



Manufatto ubicato a **Centro**

Codice nucleo: **G**

Coordinate di riferimento Gauss - Boaga

x: 1.598.160

y: 5.127.972

Ed. n° 173

Superficie coperta (mq): **23,79**

Elementi puntuali significativi:

Stralcio planimetria catastale - scala 1 : 2.000



Foglio 61

Mappale 562

Stralcio tavola valore edifici - scala 1 : 1.000



Corte

Stralcio tavola stato di conservazione - scala 1 : 1.000



Corte

Stralcio tavola intervento - scala 1 : 1.000



Corte

Note:





Rif. fotografico edificio



Manufatto ubicato a Centro

Codice nucleo: G

Coordinate di riferimento Gauss - Boaga

x: 1.598.160

y: 5.127.961

Ed. n° 174

Superficie coperta (mq): 78,66

Elementi puntuali significativi:

Stralcio planimetria catastale - scala 1 : 2.000



Foglio 61

Mappale 560

Stralcio tavola valore edifici - scala 1 : 1.000



E Edilizia attuale o di recente ristrutturazione (RNS.01 art. 2.2.1)

Stralcio tavola stato di conservazione - scala 1 : 1.000



2 Buono

Stralcio tavola intervento - scala 1 : 1.000



B Intervento conservativo con aumento max 10% della SLP

Note:





Rif. fotografico edificio



Manufatto ubicato a Centro

Codice nucleo: G

Coordinate di riferimento Gauss - Boaga

x: 1.598.161

y: 5.127.908

Ed. n° 175

Superficie coperta (mq): 203,07

Elementi puntuali significativi:

Stralcio planimetria catastale - scala 1 : 2.000



Foglio 61

Mappale 725

Stralcio tavola valore edifici - scala 1 : 1.000



Sistemi insediativi di interesse morfologico e ambientale (RNS.01 art. 2.1.4)

Stralcio tavola stato di conservazione - scala 1 : 1.000



4

Cattivo

Stralcio tavola intervento - scala 1 : 1.000



C

Intervento conservativo con aumento max 20% della SLP

Note:





Rif. fotografico edificio



Manufatto ubicato a **Centro**

Codice nucleo: **G**

Coordinate di riferimento Gauss - Boaga

x: 1.598.161

y: 5.128.197

Ed. n° 176

Superficie coperta (mq): **53,13**

Elementi puntuali significativi:

Stralcio planimetria catastale - scala 1 : 2.000



Foglio 61

Mappale 32

Stralcio tavola valore edifici - scala 1 : 1.000



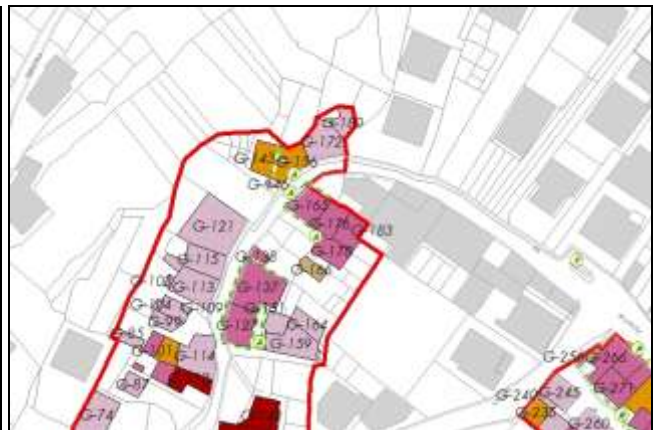
D Sistemi insediativi di interesse morfologico e ambientale (RNS.01 art. 2.1.4)

Stralcio tavola stato di conservazione - scala 1 : 1.000



4 Cattivo

Stralcio tavola intervento - scala 1 : 1.000



C Intervento conservativo con aumento max 20% della SLP

Note:



Rif. fotografico edificio



Manufatto ubicato a **Centro**

Codice nucleo: **G**

Coordinate di riferimento Gauss - Boaga

x: 1.598.162

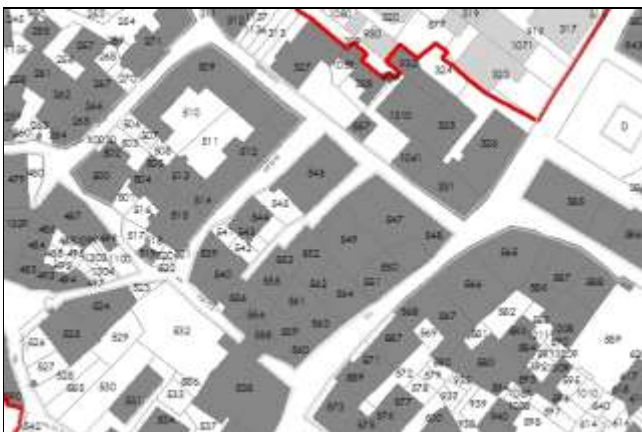
y: 5.127.989

Ed. n° 177

Superficie coperta (mq): **17,37**

Elementi puntuali significativi:

Stralcio planimetria catastale - scala 1 : 2.000



Foglio 61

Mappale 552

Stralcio tavola valore edifici - scala 1 : 1.000



E Edilizia attuale o di recente ristrutturazione (RNS.01 art. 2.2.1)

Stralcio tavola stato di conservazione - scala 1 : 1.000



3 Mediocre

Stralcio tavola intervento - scala 1 : 1.000



E Intervento di demolizione senza ricostruzione

Note:





Rif. fotografico edificio



Manufatto ubicato a **Centro**

Codice nucleo: **G**

Coordinate di riferimento Gauss - Boaga

x: 1.598.162

y: 5.128.188

Ed. n° 178

Superficie coperta (mq): 54,25

Elementi puntuali significativi:

A-12 Affresco o dipinto murale

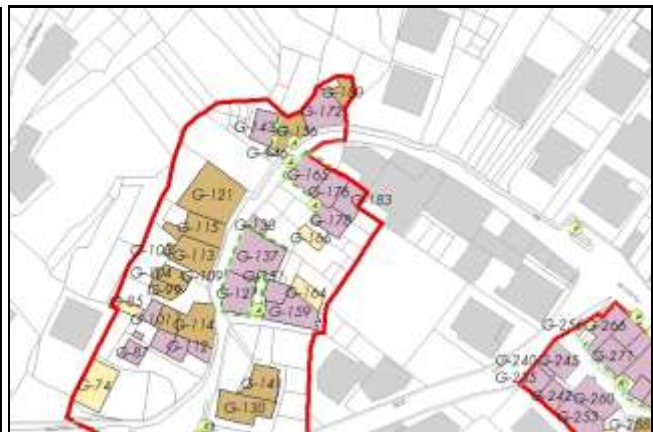
Stralcio planimetria catastale - scala 1 : 2.000



Foglio 61

Mappale 35

Stralcio tavola valore edifici - scala 1 : 1.000



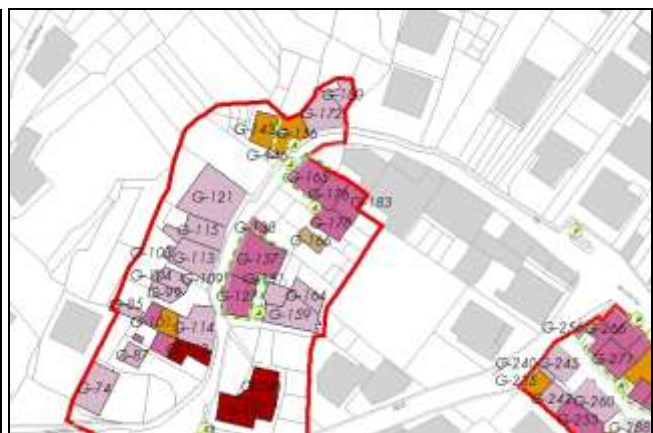
D Sistemi insediativi di interesse morfologico e ambientale (RNS.01 art. 2.1.4)

Stralcio tavola stato di conservazione - scala 1 : 1.000



4 Cattivo

Stralcio tavola intervento - scala 1 : 1.000



C Intervento conservativo con aumento max 20% della SLP

Note:





Rif. fotografico edificio



Manufatto ubicato a Centro

Codice nucleo: G

Coordinate di riferimento Gauss - Boaga

x: 1.598.162

y: 5.127.889

Ed. n° 179

Superficie coperta (mq): 126,53

Elementi puntuali significativi:

Stralcio planimetria catastale - scala 1 : 2.000



Foglio 61

Mappale 731

Stralcio tavola valore edifici - scala 1 : 1.000



C

Architettura di rilevanza tipologica ('800 - '900) (RNS.01 art. 2.1.3)

Stralcio tavola stato di conservazione - scala 1 : 1.000



3

Mediocre

Stralcio tavola intervento - scala 1 : 1.000



D

Intervento di recupero anche previa demolizione e aumento max 10% della SLP

Note:





Rif. fotografico edificio



Manufatto ubicato a **Centro**

Codice nucleo: **G**

Coordinate di riferimento Gauss - Boaga

x: 1.598.165

y: 5.128.223

Ed. n° 180

Superficie coperta (mq): **35,88**

Elementi puntuali significativi:

Stralcio planimetria catastale - scala 1 : 2.000



Foglio 60

Mappale 676

Stralcio tavola valore edifici - scala 1 : 1.000



E

Edilizia attuale o di recente ristrutturazione (RNS.01 art. 2.2.1)

Stralcio tavola stato di conservazione - scala 1 : 1.000



3

Mediocre

Stralcio tavola intervento - scala 1 : 1.000



D

Intervento di recupero anche previa demolizione e aumento max 10% della SLP

Note:



Rif. fotografico edificio



Manufatto ubicato a Centro

Codice nucleo: G

Coordinate di riferimento Gauss - Boaga

x: 1.598.166
 y: 5.127.939

Ed. n° 181

Superficie coperta (mq): 117,62

Elementi puntuali significativi:

Stralcio planimetria catastale - scala 1 : 2.000



Foglio 61

Mappale 573

Stralcio tavola valore edifici - scala 1 : 1.000



F Edilizia altra da riqualificare (RNS.01 art. 2.2.2)

Stralcio tavola stato di conservazione - scala 1 : 1.000



2 Buono

Stralcio tavola intervento - scala 1 : 1.000



D Intervento di recupero anche previa demolizione e aumento max 10% della SLP

Note:





Rif. fotografico edificio



Manufatto ubicato a **Centro**

Codice nucleo: **G**

Coordinate di riferimento Gauss - Boaga

x: 1.598.166

y: 5.127.970

Ed. n° 182

Superficie coperta (mq): **121,26**

Elementi puntuali significativi:

Stralcio planimetria catastale - scala 1 : 2.000



Foglio 61

Mappale 564

Stralcio tavola valore edifici - scala 1 : 1.000



E

Edilizia attuale o di recente ristrutturazione (RNS.01 art. 2.2.1)

Stralcio tavola stato di conservazione - scala 1 : 1.000



3

Mediocre

Stralcio tavola intervento - scala 1 : 1.000



C

Intervento conservativo con aumento max 20% della SLP

Note:





Rif. fotografico edificio



Manufatto ubicato a **Centro**

Codice nucleo: **G**

Coordinate di riferimento Gauss - Boaga

x: 1.598.167

y: 5.128.194

Ed. n° 183

Superficie coperta (mq): **52,96**

Elementi puntuali significativi:

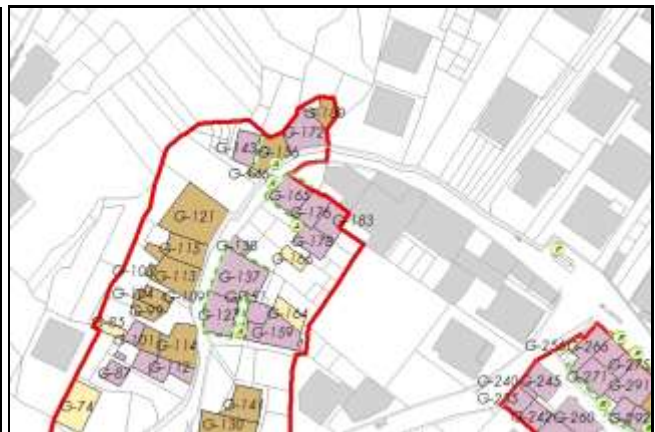
Stralcio planimetria catastale - scala 1 : 2.000



Foglio 61

Mappale 33

Stralcio tavola valore edifici - scala 1 : 1.000



D

Sistemi insediativi di interesse morfologico e ambientale (RNS.01 art. 2.1.4)

Stralcio tavola stato di conservazione - scala 1 : 1.000



4

Cattivo

Stralcio tavola intervento - scala 1 : 1.000



C

Intervento conservativo con aumento max 20% della SLP

Note:



Rif. fotografico edificio



Manufatto ubicato a **Centro**

Codice nucleo: **G**

Coordinate di riferimento Gauss - Boaga

x: 1.598.168

y: 5.128.032

Ed. n° 184

Superficie coperta (mq): **18,06**

Elementi puntuali significativi:

Stralcio planimetria catastale - scala 1 : 2.000



Foglio 61

Mappale 1059

Stralcio tavola valore edifici - scala 1 : 1.000



Edilizia altra da riqualificare (RNS.01 art. 2.2.2)

Stralcio tavola stato di conservazione - scala 1 : 1.000



3 Mediocre

Stralcio tavola intervento - scala 1 : 1.000



Intervento di recupero anche previa demolizione e aumento max 10% della SLP

Note:





Rif. fotografico edificio



Manufatto ubicato a Centro

Codice nucleo: G

Coordinate di riferimento Gauss - Boaga

x: 1.598.168

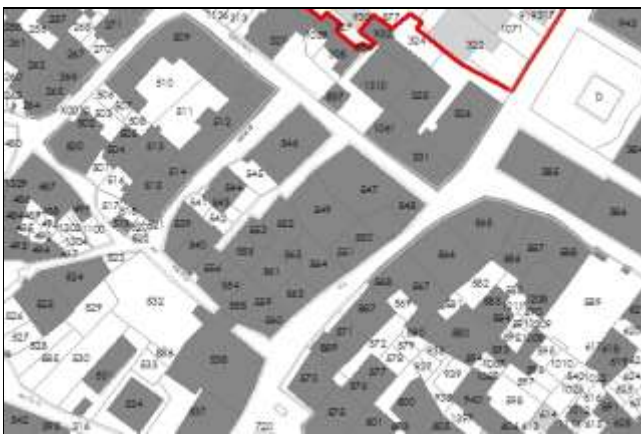
y: 5.127.983

Ed. n° 185

Superficie coperta (mq): 189,48

Elementi puntuali significativi:

Stralcio planimetria catastale - scala 1 : 2.000



Foglio 61

Mappale 551

Stralcio tavola valore edifici - scala 1 : 1.000



Corte

Stralcio tavola stato di conservazione - scala 1 : 1.000



Corte

Stralcio tavola intervento - scala 1 : 1.000



Corte

Note:





Rif. fotografico edificio



Manufatto ubicato a Centro

Codice nucleo: G

Coordinate di riferimento Gauss - Boaga

x: 1.598.170

y: 5.127.947

Ed. n° 186

Superficie coperta (mq): 58,39

Elementi puntuali significativi:

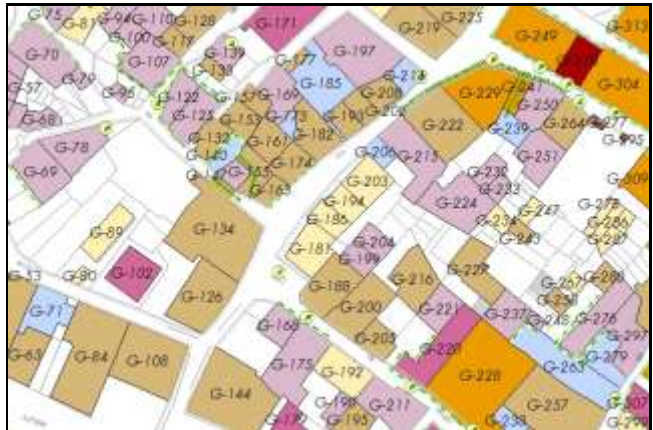
Stralcio planimetria catastale - scala 1 : 2.000



Foglio 61

Mappale 889

Stralcio tavola valore edifici - scala 1 : 1.000



F

Edilizia altra da riqualificare (RNS.01 art. 2.2.2)

Stralcio tavola stato di conservazione - scala 1 : 1.000



2

Buono

Stralcio tavola intervento - scala 1 : 1.000



D

Intervento di recupero anche previa demolizione e aumento max 10% della SLP

Note:





Rif. fotografico edificio



Manufatto ubicato a Centro

Codice nucleo: G

Coordinate di riferimento Gauss - Boaga

x: 1.598.170

y: 5.128.034

Ed. n° 187

Superficie coperta (mq): 10,85

Elementi puntuali significativi:

Stralcio planimetria catastale - scala 1 : 2.000



Foglio 61

Mappale 329

Stralcio tavola valore edifici - scala 1 : 1.000



F

Edilizia altra da riqualificare (RNS.01 art. 2.2.2)

Stralcio tavola stato di conservazione - scala 1 : 1.000



3 Mediocre

Stralcio tavola intervento - scala 1 : 1.000



D

Intervento di recupero anche previa demolizione e aumento max 10% della SLP

Note:





Rif. fotografico edificio



Manufatto ubicato a Centro

Codice nucleo: G

Coordinate di riferimento Gauss - Boaga

x: 1.598.171

y: 5.127.929

Ed. n° 188

Superficie coperta (mq): 156,67

Elementi puntuali significativi:

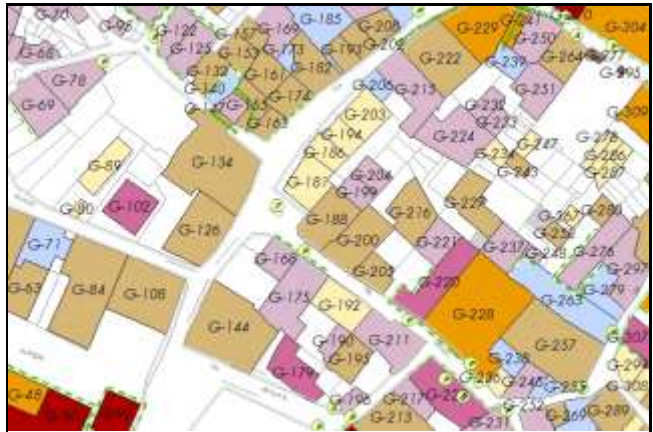
Stralcio planimetria catastale - scala 1 : 2.000



Foglio 61

Mappale 575

Stralcio tavola valore edifici - scala 1 : 1.000



E

Edilizia attuale o di recente ristrutturazione (RNS.01 art. 2.2.1)

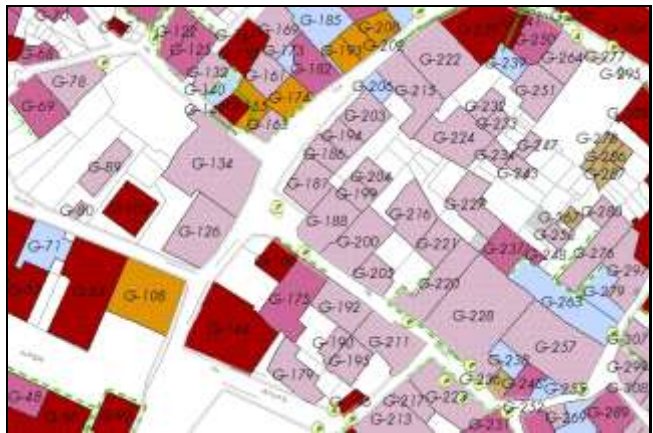
Stralcio tavola stato di conservazione - scala 1 : 1.000



2

Buono

Stralcio tavola intervento - scala 1 : 1.000



D

Intervento di recupero anche previa demolizione e aumento max 10% della SLP

Note:





Rif. fotografico edificio



Manufatto ubicato a **Centro**

Codice nucleo: **G**

Coordinate di riferimento Gauss - Boaga

x: 1.598.171

y: 5.128.014

Ed. n° 189

Superficie coperta (mq): **36,18**

Elementi puntuali significativi:

Stralcio planimetria catastale - scala 1 : 2.000



Foglio 61

Mappale 857

Stralcio tavola valore edifici - scala 1 : 1.000



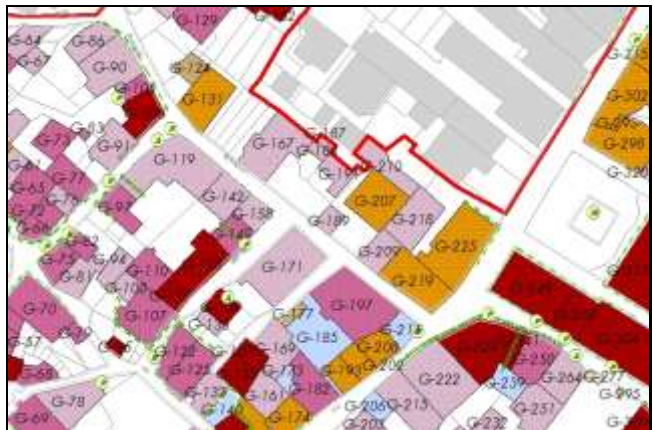
E Edilizia attuale o di recente ristrutturazione (RNS.01 art. 2.2.1)

Stralcio tavola stato di conservazione - scala 1 : 1.000



2 Buono

Stralcio tavola intervento - scala 1 : 1.000



D Intervento di recupero anche previa demolizione e aumento max 10% della SLP

Note:





Rif. fotografico edificio



Manufatto ubicato a Centro

Codice nucleo: G

Coordinate di riferimento Gauss - Boaga

x: 1.598.172

y: 5.127.896

Ed. n° 190

Superficie coperta (mq): 41,57

Elementi puntuali significativi:

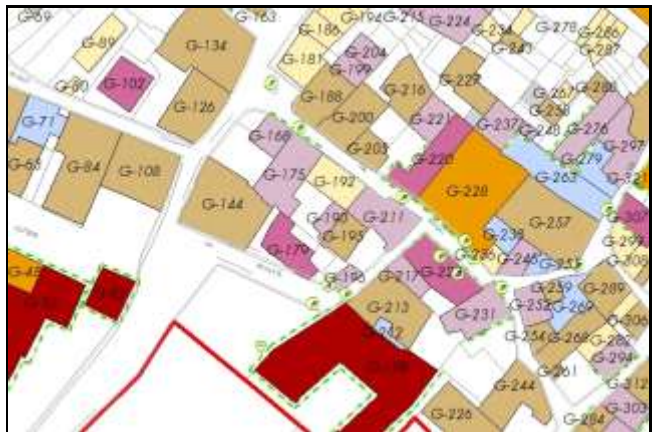
Stralcio planimetria catastale - scala 1 : 2.000



Foglio 61

Mappale 727

Stralcio tavola valore edifici - scala 1 : 1.000



D Sistemi insediativi di interesse morfologico e ambientale (RNS.01 art. 2.1.4)

Stralcio tavola stato di conservazione - scala 1 : 1.000



3 Mediocre

Stralcio tavola intervento - scala 1 : 1.000



D Intervento di recupero anche previa demolizione e aumento max 10% della SLP

Note:





Rif. fotografico edificio



Manufatto ubicato a Centro

Codice nucleo: G

Coordinate di riferimento Gauss - Boaga

x: 1.598.173

y: 5.128.026

Ed. n° 191

Superficie coperta (mq): 55,46

Elementi puntuali significativi:

Stralcio planimetria catastale - scala 1 : 2.000



Foglio 61

Mappale 328

Stralcio tavola valore edifici - scala 1 : 1.000



F Edilizia altra da riqualificare (RNS.01 art. 2.2.2)

Stralcio tavola stato di conservazione - scala 1 : 1.000



3

Mediocre

Stralcio tavola intervento - scala 1 : 1.000



D

Intervento di recupero anche previa demolizione e aumento max 10% della SLP

Note:





Rif. fotografico edificio



Manufatto ubicato a **Centro**

Codice nucleo: **G**

Coordinate di riferimento Gauss - Boaga

x: 1.598.174

y: 5.127.906

Ed. n° 192

Superficie coperta (mq): **124,71**

Elementi puntuali significativi:

Stralcio planimetria catastale - scala 1 : 2.000



Foglio 61

Mappale 725

Stralcio tavola valore edifici - scala 1 : 1.000



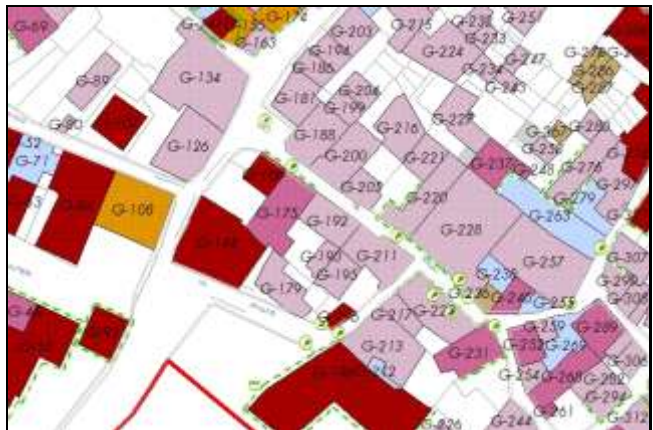
F Edilizia altra da riqualificare (RNS.01 art. 2.2.2)

Stralcio tavola stato di conservazione - scala 1 : 1.000



3 Mediocre

Stralcio tavola intervento - scala 1 : 1.000



D Intervento di recupero anche previa demolizione e aumento max 10% della SLP

Note:





Rif. fotografico edificio



Manufatto ubicato a Centro

Codice nucleo: G

Coordinate di riferimento Gauss - Boaga

x: 1.598.174

y: 5.127.973

Ed. n° 193

Superficie coperta (mq): 51,46

Elementi puntuali significativi:

Stralcio planimetria catastale - scala 1 : 2.000



Foglio 61

Mappale 551

Stralcio tavola valore edifici - scala 1 : 1.000



E Edilizia attuale o di recente ristrutturazione (RNS.01 art. 2.2.1)

Stralcio tavola stato di conservazione - scala 1 : 1.000



2 Buono

Stralcio tavola intervento - scala 1 : 1.000



B Intervento conservativo con aumento max 10% della SLP

Note:





Rif. fotografico edificio



Manufatto ubicato a Centro

Codice nucleo: G

Coordinate di riferimento Gauss - Boaga

x: 1.598.175

y: 5.127.951

Ed. n° 194

Superficie coperta (mq): 57,70

Elementi puntuali significativi:

Stralcio planimetria catastale - scala 1 : 2.000



Foglio 61

Mappale 571

Stralcio tavola valore edifici - scala 1 : 1.000



F Edilizia altra da riqualificare (RNS.01 art. 2.2.2)

Stralcio tavola stato di conservazione - scala 1 : 1.000



2 Buono

Stralcio tavola intervento - scala 1 : 1.000



D Intervento di recupero anche previa demolizione e aumento max 10% della SLP

Note:





Rif. fotografico edificio



Manufatto ubicato a Centro

Codice nucleo: G

Coordinate di riferimento Gauss - Boaga

x: 1.598.177

y: 5.127.892

Ed. n° 195

Superficie coperta (mq): 84,45

Elementi puntuali significativi:

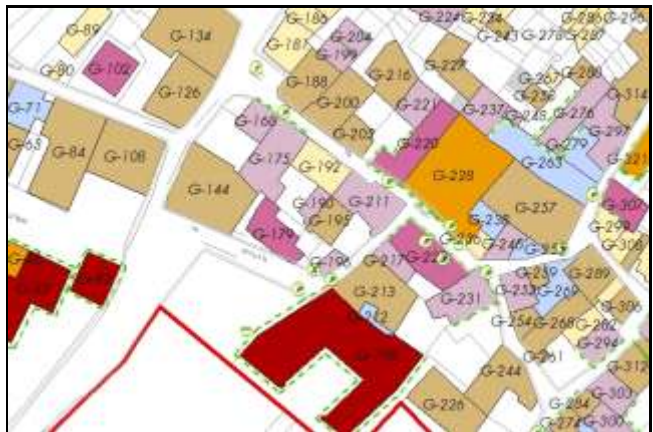
Stralcio planimetria catastale - scala 1 : 2.000



Foglio 61

Mappale 729

Stralcio tavola valore edifici - scala 1 : 1.000



E Edilizia attuale o di recente ristrutturazione (RNS.01 art. 2.2.1)

Stralcio tavola stato di conservazione - scala 1 : 1.000



2 Buono

Stralcio tavola intervento - scala 1 : 1.000



D Intervento di recupero anche previa demolizione e aumento max 10% della SLP

Note:





Rif. fotografico edificio



Manufatto ubicato a Centro

Codice nucleo: G

Coordinate di riferimento Gauss - Boaga

x: 1.598.177

y: 5.127.881

Ed. n° 196

Superficie coperta (mq): 31,80

Elementi puntuali significativi:

A-13 Affresco o dipinto murale

P-37 Portale

Stralcio planimetria catastale - scala 1 : 2.000



Foglio 61

Mappale 733

Stralcio tavola valore edifici - scala 1 : 1.000



D

Sistemi insediativi di interesse morfologico e ambientale (RNS.01 art. 2.1.4)

Stralcio tavola stato di conservazione - scala 1 : 1.000



1

Ottimo

Stralcio tavola intervento - scala 1 : 1.000



A

Intervento di tipo conservativo

Note:





Rif. fotografico edificio



Manufatto ubicato a Centro

Codice nucleo: G

Coordinate di riferimento Gauss - Boaga

x: 1.598.178

y: 5.127.991

Ed. n° 197

Superficie coperta (mq): 258,56

Elementi puntuali significativi:

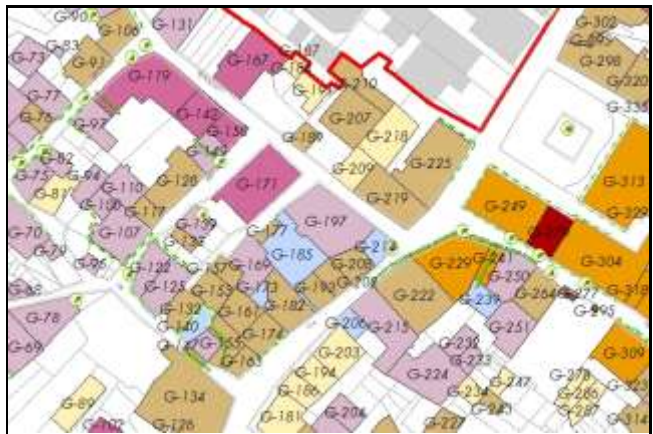
Stralcio planimetria catastale - scala 1 : 2.000



Foglio 61

Mappale 547

Stralcio tavola valore edifici - scala 1 : 1.000



D

Sistemi insediativi di interesse morfologico e ambientale (RNS.01 art. 2.1.4)

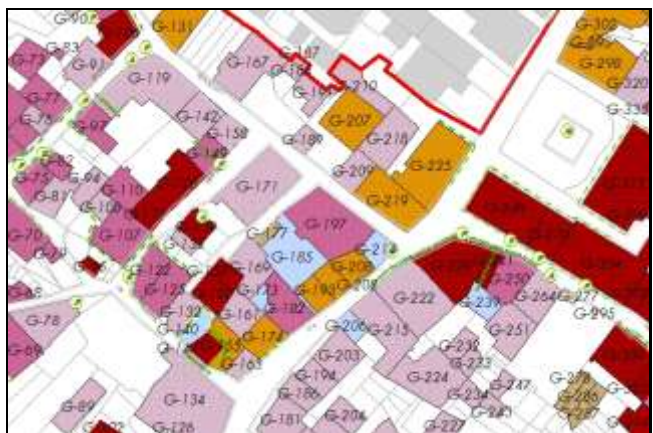
Stralcio tavola stato di conservazione - scala 1 : 1.000



3

Mediocre

Stralcio tavola intervento - scala 1 : 1.000



C

Intervento conservativo con aumento max 20% della SLP

Note:





Rif. fotografico edificio



Manufatto ubicato a Centro

Codice nucleo: G

Coordinate di riferimento Gauss - Boaga

x: 1.598.178

y: 5.127.856

Ed. n° 198

Superficie coperta (mq): 787,29

Elementi puntuali significativi:

P-36 Portale

St-1 Stemma

Stralcio planimetria catastale - scala 1 : 2.000



Foglio 61

Mappale 741

Stralcio tavola valore edifici - scala 1 : 1.000



A

Edifici di valore monumentale o di particolare rilevanza architettonica (RNS.01 art. 2.1.1)

Stralcio tavola stato di conservazione - scala 1 : 1.000



2

Buono

Stralcio tavola intervento - scala 1 : 1.000



A

Intervento di tipo conservativo

Note:





Rif. fotografico edificio



Manufatto ubicato a Centro

Codice nucleo: G

Coordinate di riferimento Gauss - Boaga

x: 1.598.178

y: 5.127.936

Ed. n° 199

Superficie coperta (mq): 53,94

Elementi puntuali significativi:

Stralcio planimetria catastale - scala 1 : 2.000



Foglio 61

Mappale 576

Stralcio tavola valore edifici - scala 1 : 1.000



D Sistemi insediativi di interesse morfologico e ambientale (RNS.01 art. 2.1.4)

Stralcio tavola stato di conservazione - scala 1 : 1.000



3 Mediocre

Stralcio tavola intervento - scala 1 : 1.000



D Intervento di recupero anche previa demolizione e aumento max 10% della SLP

Note:





Rif. fotografico edificio



Manufatto ubicato a Centro

Codice nucleo: G

Coordinate di riferimento Gauss - Boaga

x: 1.598.179

y: 5.127.923

Ed. n° 200

Superficie coperta (mq): 171,38

Elementi puntuali significativi:

Stralcio planimetria catastale - scala 1 : 2.000



Foglio 61

Mappale 601

Stralcio tavola valore edifici - scala 1 : 1.000



E Edilizia attuale o di recente ristrutturazione (RNS.01 art. 2.2.1)

Stralcio tavola stato di conservazione - scala 1 : 1.000



2 Buono

Stralcio tavola intervento - scala 1 : 1.000



D Intervento di recupero anche previa demolizione e aumento max 10% della SLP

Note:





Rif. fotografico edificio



Manufatto ubicato a Centro

Codice nucleo: G

Coordinate di riferimento Gauss - Boaga

x: 1.598.179

y: 5.128.027

Ed. n° 201

Superficie coperta (mq): 4,71

Elementi puntuali significativi:

Stralcio planimetria catastale - scala 1 : 2.000



Foglio 61

Mappale 858

Stralcio tavola valore edifici - scala 1 : 1.000



F

Edilizia altra da riqualificare (RNS.01 art. 2.2.2)

Stralcio tavola stato di conservazione - scala 1 : 1.000



3

Mediocre

Stralcio tavola intervento - scala 1 : 1.000



D

Intervento di recupero anche previa demolizione e aumento max 10% della SLP

Note:





Rif. fotografico edificio



Manufatto ubicato a **Centro**

Codice nucleo: **G**

Coordinate di riferimento Gauss - Boaga

x: 1.598.179

y: 5.127.976

Ed. n° 202

Superficie coperta (mq): **51,46**

Elementi puntuali significativi:

Stralcio planimetria catastale - scala 1 : 2.000



Foglio 61

Mappale 551

Stralcio tavola valore edifici - scala 1 : 1.000



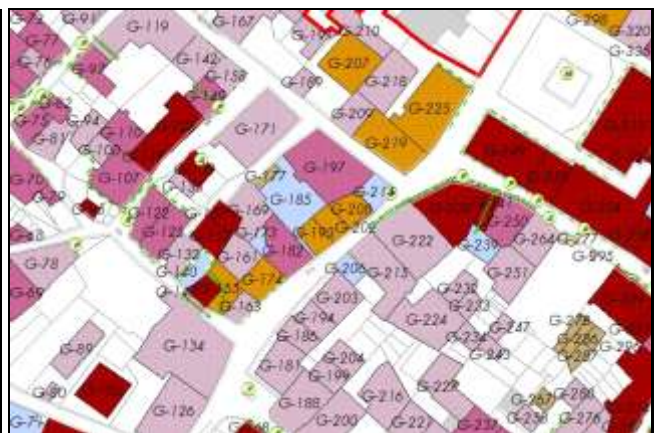
Edilizia attuale o di recente ristrutturazione (RNS.01 art. 2.2.1)

Stralcio tavola stato di conservazione - scala 1 : 1.000



2 Buono

Stralcio tavola intervento - scala 1 : 1.000



Intervento conservativo con aumento max 10% della SLP

Note:





Rif. fotografico edificio



Manufatto ubicato a Centro

Codice nucleo: G

Coordinate di riferimento Gauss - Boaga

x: 1.598.181

y: 5.127.957

Ed. n° 203

Superficie coperta (mq): 104,40

Elementi puntuali significativi:

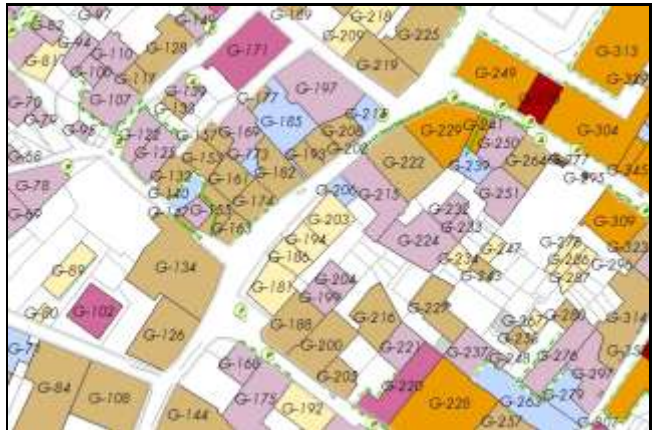
Stralcio planimetria catastale - scala 1 : 2.000



Foglio 61

Mappale 887

Stralcio tavola valore edifici - scala 1 : 1.000



F Edilizia altra da riqualificare (RNS.01 art. 2.2.2)

Stralcio tavola stato di conservazione - scala 1 : 1.000



2 Buono

Stralcio tavola intervento - scala 1 : 1.000



D Intervento di recupero anche previa demolizione e aumento max 10% della SLP

Note:





Rif. fotografico edificio



Manufatto ubicato a Centro

Codice nucleo: G

Coordinate di riferimento Gauss - Boaga

x: 1.598.182

y: 5.127.941

Ed. n° 204

Superficie coperta (mq): 55,69

Elementi puntuali significativi:

Stralcio planimetria catastale - scala 1 : 2.000



Foglio 61

Mappale 577

Stralcio tavola valore edifici - scala 1 : 1.000



D

Sistemi insediativi di interesse morfologico e ambientale (RNS.01 art. 2.1.4)

Stralcio tavola stato di conservazione - scala 1 : 1.000



3

Mediocre

Stralcio tavola intervento - scala 1 : 1.000



D

Intervento di recupero anche previa demolizione e aumento max 10% della SLP

Note:





Rif. fotografico edificio



Manufatto ubicato a Centro

Codice nucleo: G

Coordinate di riferimento Gauss - Boaga

x: 1.598.183

y: 5.127.914

Ed. n° 205

Superficie coperta (mq): 72,88

Elementi puntuali significativi:

Stralcio planimetria catastale - scala 1 : 2.000



Foglio 61

Mappale 601

Stralcio tavola valore edifici - scala 1 : 1.000



E

Edilizia attuale o di recente ristrutturazione (RNS.01 art. 2.2.1)

Stralcio tavola stato di conservazione - scala 1 : 1.000



2

Buono

Stralcio tavola intervento - scala 1 : 1.000



D

Intervento di recupero anche previa demolizione e aumento max 10% della SLP

Note:



Rif. fotografico edificio



Manufatto ubicato a **Centro**

Codice nucleo: **G**

Coordinate di riferimento Gauss - Boaga

x: 1.598.184

y: 5.127.964

Ed. n° 206

Superficie coperta (mq): **39,10**

Elementi puntuali significativi:

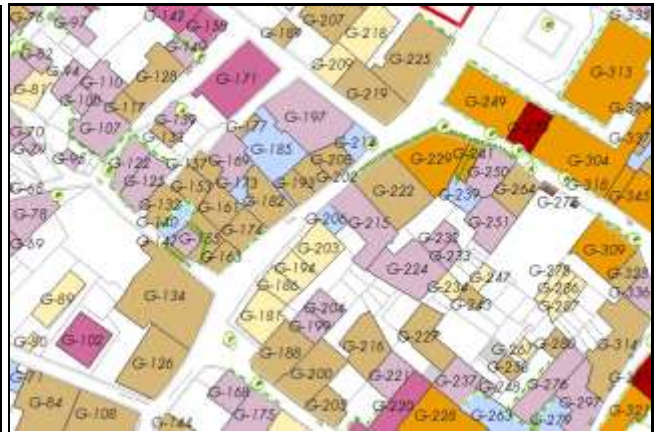
Stralcio planimetria catastale - scala 1 : 2.000



Foglio 61

Mappale 568

Stralcio tavola valore edifici - scala 1 : 1.000



Corte

Stralcio tavola stato di conservazione - scala 1 : 1.000



Corte

Stralcio tavola intervento - scala 1 : 1.000



Corte

Note:



Rif. fotografico edificio



Manufatto ubicato a Centro

Codice nucleo: G

Coordinate di riferimento Gauss - Boaga

x: 1.598.184

y: 5.128.019

Ed. n° 207

Superficie coperta (mq): 152,31

Elementi puntuali significativi:

Stralcio planimetria catastale - scala 1 : 2.000



Foglio 61

Mappale 1310

Stralcio tavola valore edifici - scala 1 : 1.000



E

Edilizia attuale o di recente ristrutturazione (RNS.01 art. 2.2.1)

Stralcio tavola stato di conservazione - scala 1 : 1.000



2

Buono

Stralcio tavola intervento - scala 1 : 1.000



B

Intervento conservativo con aumento max 10% della SLP

Note:





Rif. fotografico edificio



Manufatto ubicato a Centro

Codice nucleo: G

Coordinate di riferimento Gauss - Boaga

x: 1.598.184

y: 5.127.980

Ed. n° 208

Superficie coperta (mq): 66,07

Elementi puntuali significativi:

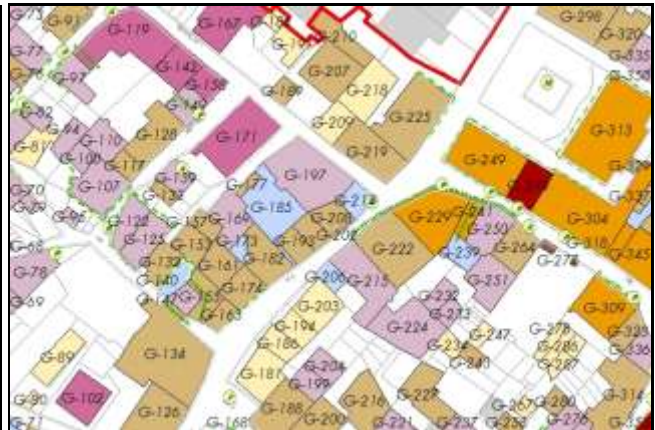
Stralcio planimetria catastale - scala 1 : 2.000



Foglio 61

Mappale 548

Stralcio tavola valore edifici - scala 1 : 1.000



E

Edilizia attuale o di recente ristrutturazione (RNS.01 art. 2.2.1)

Stralcio tavola stato di conservazione - scala 1 : 1.000



2

Buono

Stralcio tavola intervento - scala 1 : 1.000



B

Intervento conservativo con aumento max 10% della SLP

Note:





Rif. fotografico edificio



Manufatto ubicato a **Centro**

Codice nucleo: **G**

Coordinate di riferimento Gauss - Boaga

x: 1.598.185

y: 5.128.006

Ed. n° 209

Superficie coperta (mq): **72,77**

Elementi puntuali significativi:

Stralcio planimetria catastale - scala 1 : 2.000



Foglio 61

Mappale 1061

Stralcio tavola valore edifici - scala 1 : 1.000



F

Edilizia altra da riqualificare (RNS.01 art. 2.2.2)

Stralcio tavola stato di conservazione - scala 1 : 1.000



2

Buono

Stralcio tavola intervento - scala 1 : 1.000



D

Intervento di recupero anche previa demolizione e aumento max 10% della SLP

Note:





Rif. fotografico edificio



Manufatto ubicato a Centro

Codice nucleo: G

Coordinate di riferimento Gauss - Boaga

x: 1.598.186

y: 5.128.028

Ed. n° 210

Superficie coperta (mq): 90,80

Elementi puntuali significativi:

Stralcio planimetria catastale - scala 1 : 2.000



Foglio 61

Mappale 932

Stralcio tavola valore edifici - scala 1 : 1.000



E Edilizia attuale o di recente ristrutturazione (RNS.01 art. 2.2.1)

Stralcio tavola stato di conservazione - scala 1 : 1.000



2 Buono

Stralcio tavola intervento - scala 1 : 1.000



D Intervento di recupero anche previa demolizione e aumento max 10% della SLP

Note:





Rif. fotografico edificio



Manufatto ubicato a Centro

Codice nucleo: G

Coordinate di riferimento Gauss - Boaga

x: 1.598.187

y: 5.127.897

Ed. n° 211

Superficie coperta (mq): 166,12

Elementi puntuali significativi:

P-38 Portale

Stralcio planimetria catastale - scala 1 : 2.000



Foglio 61

Mappale 728

Stralcio tavola valore edifici - scala 1 : 1.000



D

Sistemi insediativi di interesse morfologico e ambientale (RNS.01 art. 2.1.4)

Stralcio tavola stato di conservazione - scala 1 : 1.000



3

Mediocre

Stralcio tavola intervento - scala 1 : 1.000



D

Intervento di recupero anche previa demolizione e aumento max 10% della SLP

Note:





Rif. fotografico edificio



Manufatto ubicato a Centro

Codice nucleo: G

Coordinate di riferimento Gauss - Boaga

x: 1.598.188

y: 5.127.866

Ed. n° 212

Superficie coperta (mq): 23,68

Elementi puntuali significativi:

Stralcio planimetria catastale - scala 1 : 2.000



Foglio 61

Mappale 736

Stralcio tavola valore edifici - scala 1 : 1.000



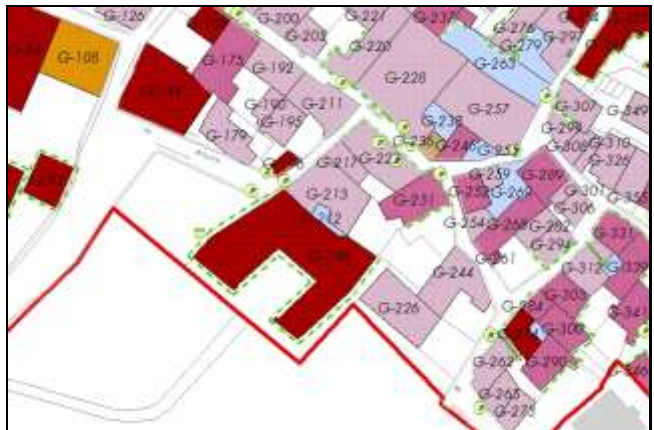
Corte

Stralcio tavola stato di conservazione - scala 1 : 1.000



Corte

Stralcio tavola intervento - scala 1 : 1.000



Corte

Note:



Rif. fotografico edificio



Manufatto ubicato a Centro

Codice nucleo: G

Coordinate di riferimento Gauss - Boaga

x: 1.598.189

y: 5.127.873

Ed. n° 213

Superficie coperta (mq): 236,76

Elementi puntuali significativi:

Stralcio planimetria catastale - scala 1 : 2.000



Foglio 61

Mappale 736

Stralcio tavola valore edifici - scala 1 : 1.000



E

Edilizia attuale o di recente ristrutturazione (RNS.01 art. 2.2.1)

Stralcio tavola stato di conservazione - scala 1 : 1.000



2

Buono

Stralcio tavola intervento - scala 1 : 1.000



D

Intervento di recupero anche previa demolizione e aumento max 10% della SLP



Rif. fotografico edificio



Manufatto ubicato a Centro

Codice nucleo: G

Coordinate di riferimento Gauss - Boaga

x: 1.598.191

y: 5.127.985

Ed. n° 214

Superficie coperta (mq): 50,44

Elementi puntuali significativi:

P-39 Portale

Stralcio planimetria catastale - scala 1 : 2.000



Foglio 61

Mappale 548

Stralcio tavola valore edifici - scala 1 : 1.000



Corte

Stralcio tavola stato di conservazione - scala 1 : 1.000



Corte

Stralcio tavola intervento - scala 1 : 1.000



Corte

Note:



Rif. fotografico edificio



Manufatto ubicato a Centro

Codice nucleo: G

Coordinate di riferimento Gauss - Boaga

x: 1.598.193

y: 5.127.963

Ed. n° 215

Superficie coperta (mq): 179,50

Elementi puntuali significativi:

Stralcio planimetria catastale - scala 1 : 2.000



Foglio 61

Mappale 567

Stralcio tavola valore edifici - scala 1 : 1.000



D Sistemi insediativi di interesse morfologico e ambientale (RNS.01 art. 2.1.4)

Stralcio tavola stato di conservazione - scala 1 : 1.000



3 Mediocre

Stralcio tavola intervento - scala 1 : 1.000



D Intervento di recupero anche previa demolizione e aumento max 10% della SLP

Note:





Rif. fotografico edificio



Manufatto ubicato a Centro

Codice nucleo: G

Coordinate di riferimento Gauss - Boaga

x: 1.598.193

y: 5.127.931

Ed. n° 216

Superficie coperta (mq): 139,30

Elementi puntuali significativi:

Stralcio planimetria catastale - scala 1 : 2.000



Foglio 61

Mappale 600

Stralcio tavola valore edifici - scala 1 : 1.000



Edilizia attuale o di recente ristrutturazione (RNS.01 art. 2.2.1)

Stralcio tavola stato di conservazione - scala 1 : 1.000



2 Buono

Stralcio tavola intervento - scala 1 : 1.000



Intervento di recupero anche previa demolizione e aumento max 10% della SLP

Note:





Rif. fotografico edificio



Manufatto ubicato a Centro

Codice nucleo: G

Coordinate di riferimento Gauss - Boaga

x: 1.598.194

y: 5.127.881

Ed. n° 217

Superficie coperta (mq): 58,34

Elementi puntuali significativi:

Stralcio planimetria catastale - scala 1 : 2.000



Foglio 61

Mappale 734

Stralcio tavola valore edifici - scala 1 : 1.000



D Sistemi insediativi di interesse morfologico e ambientale (RNS.01 art. 2.1.4)

Stralcio tavola stato di conservazione - scala 1 : 1.000



2 Buono

Stralcio tavola intervento - scala 1 : 1.000



D Intervento di recupero anche previa demolizione e aumento max 10% della SLP

Note:





Rif. fotografico edificio



Manufatto ubicato a **Centro**

Codice nucleo: **G**

Coordinate di riferimento Gauss - Boaga

x: 1.598.194

y: 5.128.014

Ed. n° 218

Superficie coperta (mq): **140,09**

Elementi puntuali significativi:

Stralcio planimetria catastale - scala 1 : 2.000



Foglio 61

Mappale 325

Stralcio tavola valore edifici - scala 1 : 1.000



F

Edilizia altra da riqualificare (RNS.01 art. 2.2.2)

Stralcio tavola stato di conservazione - scala 1 : 1.000



2

Buono

Stralcio tavola intervento - scala 1 : 1.000



D

Intervento di recupero anche previa demolizione e aumento max 10% della SLP

Note:





Rif. fotografico edificio



Manufatto ubicato a Centro

Codice nucleo: G

Coordinate di riferimento Gauss - Boaga

x: 1.598.194

y: 5.127.998

Ed. n° 219

Superficie coperta (mq): 167,13

Elementi puntuali significativi:

Stralcio planimetria catastale - scala 1 : 2.000



Foglio 61

Mappale 331

Stralcio tavola valore edifici - scala 1 : 1.000



E

Edilizia attuale o di recente ristrutturazione (RNS.01 art. 2.2.1)

Stralcio tavola stato di conservazione - scala 1 : 1.000



2

Buono

Stralcio tavola intervento - scala 1 : 1.000



B

Intervento conservativo con aumento max 10% della SLP

Note:





Rif. fotografico edificio



Manufatto ubicato a Centro

Codice nucleo: G

Coordinate di riferimento Gauss - Boaga

x: 1.598.200

y: 5.127.912

Ed. n° 220

Superficie coperta (mq): 173,65

Elementi puntuali significativi:

Stralcio planimetria catastale - scala 1 : 2.000



Foglio 61

Mappale 605

Stralcio tavola valore edifici - scala 1 : 1.000



C

Architettura di rilevanza tipologica ('800 - '900) (RNS.01 art. 2.1.3)

Stralcio tavola stato di conservazione - scala 1 : 1.000



3

Mediocre

Stralcio tavola intervento - scala 1 : 1.000



D

Intervento di recupero anche previa demolizione e aumento max 10% della SLP

Note:





Rif. fotografico edificio



Manufatto ubicato a Centro

Codice nucleo: G

Coordinate di riferimento Gauss - Boaga

x: 1.598.200

y: 5.127.923

Ed. n° 221

Superficie coperta (mq): 84,48

Elementi puntuali significativi:

Stralcio planimetria catastale - scala 1 : 2.000



Foglio 61

Mappale 605

Stralcio tavola valore edifici - scala 1 : 1.000



D Sistemi insediativi di interesse morfologico e ambientale (RNS.01 art. 2.1.4)

Stralcio tavola stato di conservazione - scala 1 : 1.000



3 Mediocre

Stralcio tavola intervento - scala 1 : 1.000



D Intervento di recupero anche previa demolizione e aumento max 10% della SLP

Note:





Rif. fotografico edificio



Manufatto ubicato a Centro

Codice nucleo: G

Coordinate di riferimento Gauss - Boaga

x: 1.598.201

y: 5.127.972

Ed. n° 222

Superficie coperta (mq): 232,05

Elementi puntuali significativi:

Stralcio planimetria catastale - scala 1 : 2.000



Foglio 61

Mappale 566

Stralcio tavola valore edifici - scala 1 : 1.000



E

Edilizia attuale o di recente ristrutturazione (RNS.01 art. 2.2.1)

Stralcio tavola stato di conservazione - scala 1 : 1.000



2

Buono

Stralcio tavola intervento - scala 1 : 1.000



D

Intervento di recupero anche previa demolizione e aumento max 10% della SLP

Note:



Rif. fotografico edificio



Manufatto ubicato a Centro

Codice nucleo: G

Coordinate di riferimento Gauss - Boaga

x: 1.598.203

y: 5.127.882

Ed. n° 223

Superficie coperta (mq): 182,48

Elementi puntuali significativi:

Stralcio planimetria catastale - scala 1 : 2.000



Foglio 61

Mappale 734

Stralcio tavola valore edifici - scala 1 : 1.000



C

Architettura di rilevanza tipologica ('800 - '900) (RNS.01 art. 2.1.3)

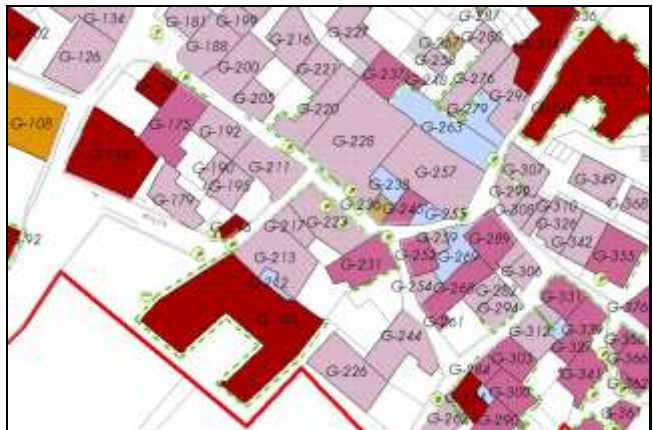
Stralcio tavola stato di conservazione - scala 1 : 1.000



3

Mediocre

Stralcio tavola intervento - scala 1 : 1.000



D

Intervento di recupero anche previa demolizione e aumento max 10% della SLP

Note:





Rif. fotografico edificio



Manufatto ubicato a **Centro**

Codice nucleo: **G**

Coordinate di riferimento Gauss - Boaga

x: 1.598.205

y: 5.127.951

Ed. n° 224

Superficie coperta (mq): **192,04**

Elementi puntuali significativi:

Stralcio planimetria catastale - scala 1 : 2.000



Foglio 61

Mappale 580

Stralcio tavola valore edifici - scala 1 : 1.000



D Sistemi insediativi di interesse morfologico e ambientale (RNS.01 art. 2.1.4)

Stralcio tavola stato di conservazione - scala 1 : 1.000



3 Mediocre

Stralcio tavola intervento - scala 1 : 1.000



D Intervento di recupero anche previa demolizione e aumento max 10% della SLP

Note:





Rif. fotografico edificio



Manufatto ubicato a Centro

Codice nucleo: G

Coordinate di riferimento Gauss - Boaga

x: 1.598.206

y: 5.128.007

Ed. n° 225

Superficie coperta (mq): 245,84

Elementi puntuali significativi:

Stralcio planimetria catastale - scala 1 : 2.000



Foglio 61

Mappale 326

Stralcio tavola valore edifici - scala 1 : 1.000



E

Edilizia attuale o di recente ristrutturazione (RNS.01 art. 2.2.1)

Stralcio tavola stato di conservazione - scala 1 : 1.000



2

Buono

Stralcio tavola intervento - scala 1 : 1.000



B

Intervento conservativo con aumento max 10% della SLP

Note:





Rif. fotografico edificio



Manufatto ubicato a **Centro**

Codice nucleo: **G**

Coordinate di riferimento Gauss - Boaga

x: 1.598.208

y: 5.127.842

Ed. n° 226

Superficie coperta (mq): **209,71**

Elementi puntuali significativi:

Stralcio planimetria catastale - scala 1 : 2.000



Foglio 61

Mappale 742

Stralcio tavola valore edifici - scala 1 : 1.000



E

Edilizia attuale o di recente ristrutturazione (RNS.01 art. 2.2.1)

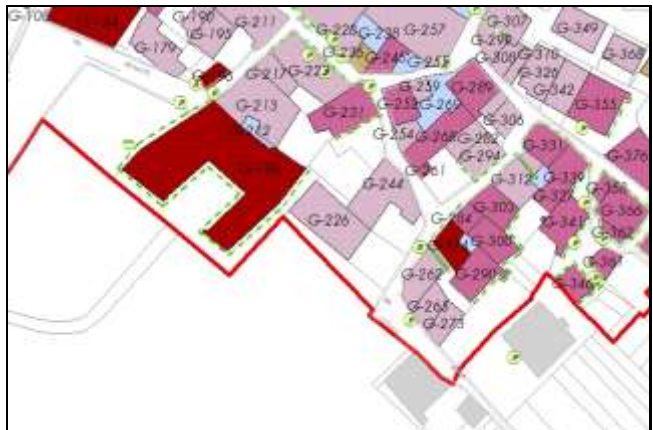
Stralcio tavola stato di conservazione - scala 1 : 1.000



1

Ottimo

Stralcio tavola intervento - scala 1 : 1.000



D

Intervento di recupero anche previa demolizione e aumento max 10% della SLP

Note:





Rif. fotografico edificio



Manufatto ubicato a **Centro**

Codice nucleo: **G**

Coordinate di riferimento Gauss - Boaga

x: 1.598.210

y: 5.127.933

Ed. n° 227

Superficie coperta (mq): 127,37

Elementi puntuali significativi:

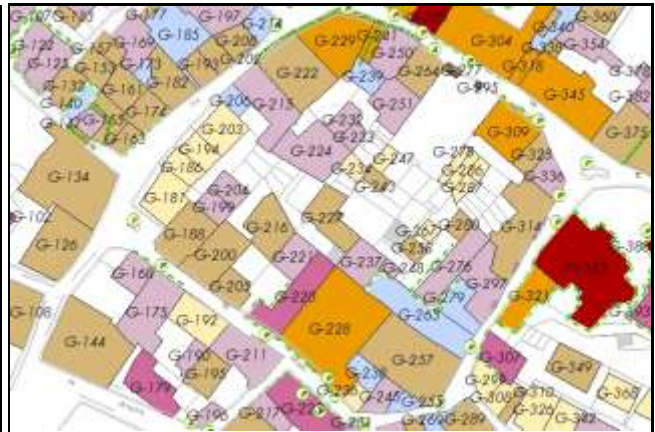
Stralcio planimetria catastale - scala 1 : 2.000



Foglio 61

Mappale 940

Stralcio tavola valore edifici - scala 1 : 1.000



E

Edilizia attuale o di recente ristrutturazione (RNS.01 art. 2.2.1)

Stralcio tavola stato di conservazione - scala 1 : 1.000



2

Buono

Stralcio tavola intervento - scala 1 : 1.000



D

Intervento di recupero anche previa demolizione e aumento max 10% della SLP

Note:



Rif. fotografico edificio



Manufatto ubicato a **Centro**

Codice nucleo: **G**

Coordinate di riferimento Gauss - Boaga

x: 1.598.211

y: 5.127.904

Ed. n° 228

Superficie coperta (mq): **502,69**

Elementi puntuali significativi:

P-42 Portale

St-2 Stemma

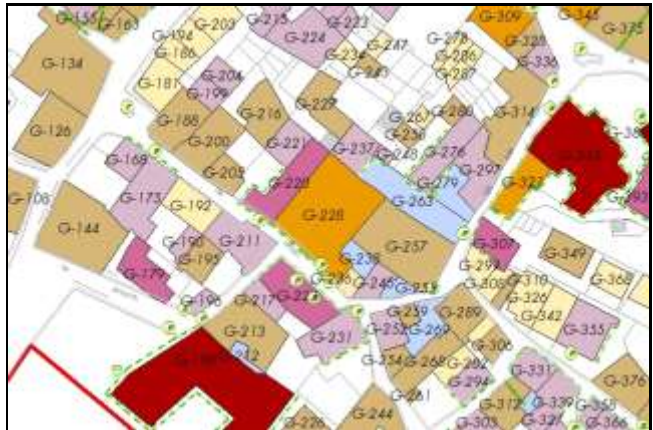
Stralcio planimetria catastale - scala 1 : 2.000



Foglio 61

Mappale 606

Stralcio tavola valore edifici - scala 1 : 1.000



B

Edifici di rilevanza architettonica - ambientale (RNS.01 art. 2.1.2)

Stralcio tavola stato di conservazione - scala 1 : 1.000



3

Mediocre

Stralcio tavola intervento - scala 1 : 1.000



D

Intervento di recupero anche previa demolizione e aumento max 10% della SLP

Note:





Rif. fotografico edificio



Manufatto ubicato a Centro

Codice nucleo: G

Coordinate di riferimento Gauss - Boaga

x: 1.598.211

y: 5.127.980

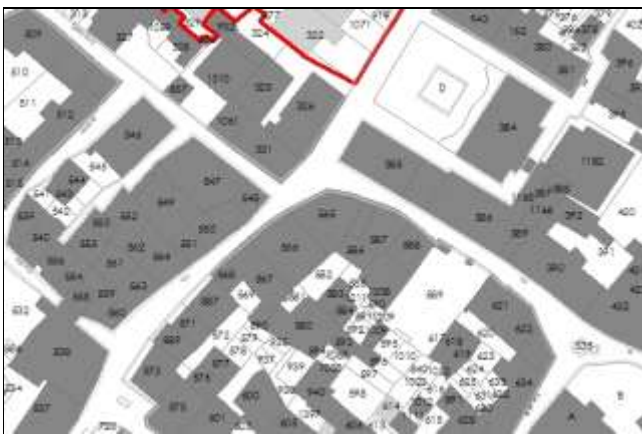
Ed. n° 229

Superficie coperta (mq): 205,38

Elementi puntuali significativi:

P-43 Portale

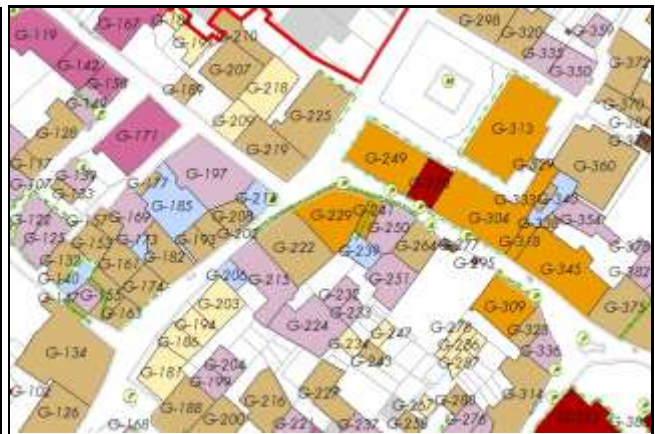
Stralcio planimetria catastale - scala 1 : 2.000



Foglio 61

Mappale 565

Stralcio tavola valore edifici - scala 1 : 1.000



B

Edifici di rilevanza architettonica - ambientale (RNS.01 art. 2.1.2)

Stralcio tavola stato di conservazione - scala 1 : 1.000



2

Buono

Stralcio tavola intervento - scala 1 : 1.000



A

Intervento di tipo conservativo

Note:



Rif. fotografico edificio



Manufatto ubicato a Centro

Codice nucleo: G

Coordinate di riferimento Gauss - Boaga

x: 1.598.212

y: 5.127.934

Ed. n° 230

Superficie coperta (mq): 3,16

Elementi puntuali significativi:

Stralcio planimetria catastale - scala 1 : 2.000



Foglio 61

Mappale 940

Stralcio tavola valore edifici - scala 1 : 1.000



Edilizia attuale o di recente ristrutturazione (RNS.01 art. 2.2.1)

Stralcio tavola stato di conservazione - scala 1 : 1.000



Cattivo

Stralcio tavola intervento - scala 1 : 1.000



Intervento di demolizione senza ricostruzione

Note:





Rif. fotografico edificio



Manufatto ubicato a Centro

Codice nucleo: G

Coordinate di riferimento Gauss - Boaga

x: 1.598.212

y: 5.127.871

Ed. n° 231

Superficie coperta (mq): 149,38

Elementi puntuali significativi:

P-44 Portale

Stralcio planimetria catastale - scala 1 : 2.000



Foglio 61

Mappale 738

Stralcio tavola valore edifici - scala 1 : 1.000



D

Sistemi insediativi di interesse morfologico e ambientale (RNS.01 art. 2.1.4)

Stralcio tavola stato di conservazione - scala 1 : 1.000



3

Mediocre

Stralcio tavola intervento - scala 1 : 1.000



C

Intervento conservativo con aumento max 20% della SLP

Note:





Rif. fotografico edificio



Manufatto ubicato a Centro

Codice nucleo: G

Coordinate di riferimento Gauss - Boaga

x: 1.598.213

y: 5.127.959

Ed. n° 232

Superficie coperta (mq): 44,81

Elementi puntuali significativi:

Stralcio planimetria catastale - scala 1 : 2.000



Foglio 61

Mappale 583

Stralcio tavola valore edifici - scala 1 : 1.000



D

Sistemi insediativi di interesse morfologico e ambientale (RNS.01 art. 2.1.4)

Stralcio tavola stato di conservazione - scala 1 : 1.000



3

Mediocre

Stralcio tavola intervento - scala 1 : 1.000



D

Intervento di recupero anche previa demolizione e aumento max 10% della SLP

Note:





Rif. fotografico edificio



Manufatto ubicato a Centro

Codice nucleo: G

Coordinate di riferimento Gauss - Boaga

x: 1.598.215
 y: 5.127.955

Ed. n° 233

Superficie coperta (mq): 32,62

Elementi puntuali significativi:

- P-40 Portale
- P-41 Portale

Stralcio planimetria catastale - scala 1 : 2.000



Foglio 61

Mappale 584

Stralcio tavola valore edifici - scala 1 : 1.000



D Sistemi insediativi di interesse morfologico e ambientale (RNS.01 art. 2.1.4)

Stralcio tavola stato di conservazione - scala 1 : 1.000



3 Mediocre

Stralcio tavola intervento - scala 1 : 1.000



D Intervento di recupero anche previa demolizione e aumento max 10% della SLP

Note:





Rif. fotografico edificio



Manufatto ubicato a Centro

Codice nucleo: G

Coordinate di riferimento Gauss - Boaga

x: 1.598.216

y: 5.127.946

Ed. n° 234

Superficie coperta (mq): 33,73

Elementi puntuali significativi:

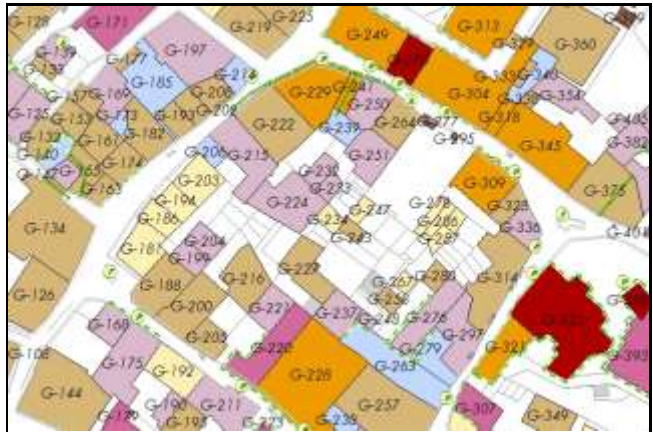
Stralcio planimetria catastale - scala 1 : 2.000



Foglio 61

Mappale 596

Stralcio tavola valore edifici - scala 1 : 1.000



F Edilizia altra da riqualificare (RNS.01 art. 2.2.2)

Stralcio tavola stato di conservazione - scala 1 : 1.000



3 Mediocre

Stralcio tavola intervento - scala 1 : 1.000



D Intervento di recupero anche previa demolizione e aumento max 10% della SLP

Note:





Rif. fotografico edificio



Manufatto ubicato a **Centro**

Codice nucleo: **G**

Coordinate di riferimento Gauss - Boaga

x: 1.598.216

y: 5.128.145

Ed. n° 235

Superficie coperta (mq): 38,28

Elementi puntuali significativi:

Stralcio planimetria catastale - scala 1 : 2.000



Foglio 61

Mappale 94

Stralcio tavola valore edifici - scala 1 : 1.000



D Sistemi insediativi di interesse morfologico e ambientale (RNS.01 art. 2.1.4)

Stralcio tavola stato di conservazione - scala 1 : 1.000



2 Buono

Stralcio tavola intervento - scala 1 : 1.000



B Intervento conservativo con aumento max 10% della SLP

Note:





Rif. fotografico edificio



Manufatto ubicato a **Centro**

Codice nucleo: **G**

Coordinate di riferimento Gauss - Boaga

x: 1.598.216

y: 5.127.885

Ed. n° 236

Superficie coperta (mq): **33,78**

Elementi puntuali significativi:

Stralcio planimetria catastale - scala 1 : 2.000



Foglio 61

Mappale 738

Stralcio tavola valore edifici - scala 1 : 1.000



F Edilizia altra da riqualificare (RNS.01 art. 2.2.2)

Stralcio tavola stato di conservazione - scala 1 : 1.000



3 Mediocre

Stralcio tavola intervento - scala 1 : 1.000



E Intervento di demolizione senza ricostruzione

Note:





Rif. fotografico edificio



Manufatto ubicato a **Centro**

Codice nucleo: **G**

Coordinate di riferimento Gauss - Boaga

x: 1.598.218

y: 5.127.921

Ed. n° 237

Superficie coperta (mq): **94,45**

Elementi puntuali significativi:

Stralcio planimetria catastale - scala 1 : 2.000



Foglio 61

Mappale 1397

Stralcio tavola valore edifici - scala 1 : 1.000



D

Sistemi insediativi di interesse morfologico e ambientale (RNS.01 art. 2.1.4)

Stralcio tavola stato di conservazione - scala 1 : 1.000



4

Cattivo

Stralcio tavola intervento - scala 1 : 1.000



C

Intervento conservativo con aumento max 20% della SLP

Note:





Rif. fotografico edificio



Manufatto ubicato a Centro

Codice nucleo: G

Coordinate di riferimento Gauss - Boaga

x: 1.598.219

y: 5.127.892

Ed. n° 238

Superficie coperta (mq): 52,34

Elementi puntuali significativi:

Stralcio planimetria catastale - scala 1 : 2.000



Foglio 61

Mappale 606

Stralcio tavola valore edifici - scala 1 : 1.000



Corte

Stralcio tavola stato di conservazione - scala 1 : 1.000



Corte

Stralcio tavola intervento - scala 1 : 1.000



Corte

Note:





Rif. fotografico edificio



Manufatto ubicato a Centro

Codice nucleo: G

Coordinate di riferimento Gauss - Boaga

x: 1.598.219

y: 5.127.971

Ed. n° 239

Superficie coperta (mq): 56,00

Elementi puntuali significativi:

Stralcio planimetria catastale - scala 1 : 2.000



Foglio 61

Mappale 587

Stralcio tavola valore edifici - scala 1 : 1.000



Corte

Stralcio tavola stato di conservazione - scala 1 : 1.000



Corte

Stralcio tavola intervento - scala 1 : 1.000



Corte

Note:





Rif. fotografico edificio



Manufatto ubicato a Centro

Codice nucleo: G

Coordinate di riferimento Gauss - Boaga

x: 1.598.219

y: 5.128.149

Ed. n° 240

Superficie coperta (mq): 8,99

Elementi puntuali significativi:

Stralcio planimetria catastale - scala 1 : 2.000



Foglio 61

Mappale 94

Stralcio tavola valore edifici - scala 1 : 1.000



D Sistemi insediativi di interesse morfologico e ambientale (RNS.01 art. 2.1.4)

Stralcio tavola stato di conservazione - scala 1 : 1.000



3 Mediocre

Stralcio tavola intervento - scala 1 : 1.000



D Intervento di recupero anche previa demolizione e aumento max 10% della SLP

Note:





Rif. fotografico edificio



Manufatto ubicato a Centro

Codice nucleo: G

Coordinate di riferimento Gauss - Boaga

x: 1.598.221

y: 5.127.980

Ed. n° 241

Superficie coperta (mq): 38,31

Elementi puntuali significativi:

Stralcio planimetria catastale - scala 1 : 2.000



Foglio 61

Mappale 587

Stralcio tavola valore edifici - scala 1 : 1.000



B

Edifici di rilevanza architettonica - ambientale (RNS.01 art. 2.1.2)

Stralcio tavola stato di conservazione - scala 1 : 1.000



2

Buono

Stralcio tavola intervento - scala 1 : 1.000



A

Intervento di tipo conservativo

Note:





Rif. fotografico edificio



Manufatto ubicato a Centro

Codice nucleo: G

Coordinate di riferimento Gauss - Boaga

x: 1.598.221

y: 5.128.142

Ed. n° 242

Superficie coperta (mq): 42,14

Elementi puntuali significativi:

Stralcio planimetria catastale - scala 1 : 2.000



Foglio 61

Mappale 95

Stralcio tavola valore edifici - scala 1 : 1.000



D Sistemi insediativi di interesse morfologico e ambientale (RNS.01 art. 2.1.4)

Stralcio tavola stato di conservazione - scala 1 : 1.000



3 Mediocre

Stralcio tavola intervento - scala 1 : 1.000



D Intervento di recupero anche previa demolizione e aumento max 10% della SLP

Note:





Rif. fotografico edificio



Manufatto ubicato a Centro

Codice nucleo: G

Coordinate di riferimento Gauss - Boaga

x: 1.598.222


y: 5.127.943

Ed. n° 243

Superficie coperta (mq): 26,04

Elementi puntuali significativi:

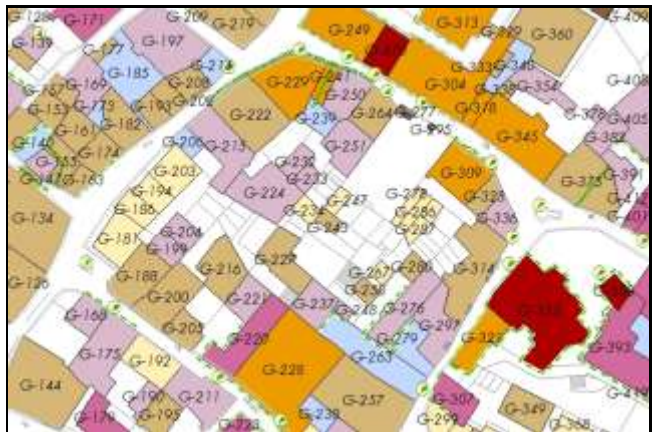
Stralcio planimetria catastale - scala 1 : 2.000



Foglio 61

Mappale 596

Stralcio tavola valore edifici - scala 1 : 1.000



E Edilizia attuale o di recente ristrutturazione (RNS.01 art. 2.2.1)

Stralcio tavola stato di conservazione - scala 1 : 1.000



4 Cattivo

Stralcio tavola intervento - scala 1 : 1.000



D Intervento di recupero anche previa demolizione e aumento max 10% della SLP

Note:





Rif. fotografico edificio



Manufatto ubicato a **Centro**

Codice nucleo: **G**

Coordinate di riferimento Gauss - Boaga

x: 1.598.222

y: 5.127.849

Ed. n° 244

Superficie coperta (mq): **187,38**

Elementi puntuali significativi:

Stralcio planimetria catastale - scala 1 : 2.000



Foglio 61

Mappale 742

Stralcio tavola valore edifici - scala 1 : 1.000



E

Edilizia attuale o di recente ristrutturazione (RNS.01 art. 2.2.1)

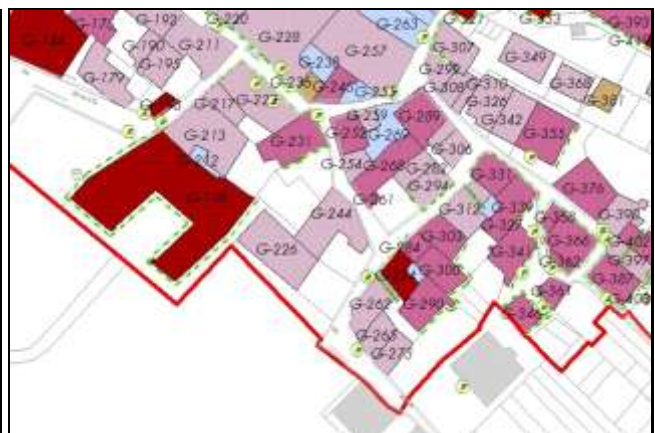
Stralcio tavola stato di conservazione - scala 1 : 1.000



3

Mediocre

Stralcio tavola intervento - scala 1 : 1.000



D

Intervento di recupero anche previa demolizione e aumento max 10% della SLP

Note:





Rif. fotografico edificio



Manufatto ubicato a **Centro**

Codice nucleo: **G**

Coordinate di riferimento Gauss - Boaga

x: 1.598.223

y: 5.128.151

Ed. n° 245

Superficie coperta (mq): **58,82**

Elementi puntuali significativi:

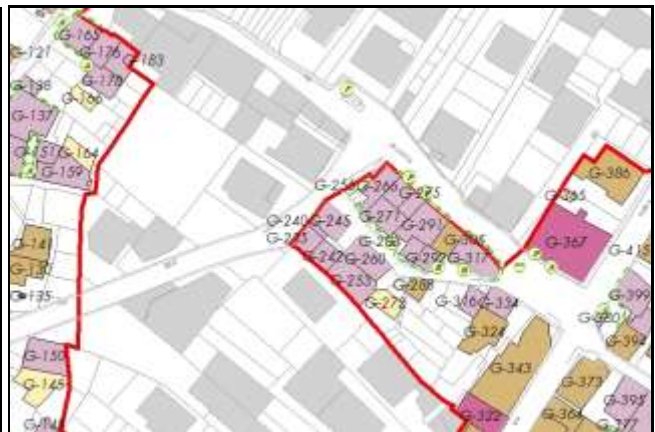
Stralcio planimetria catastale - scala 1 : 2.000



Foglio 61

Mappale 93

Stralcio tavola valore edifici - scala 1 : 1.000



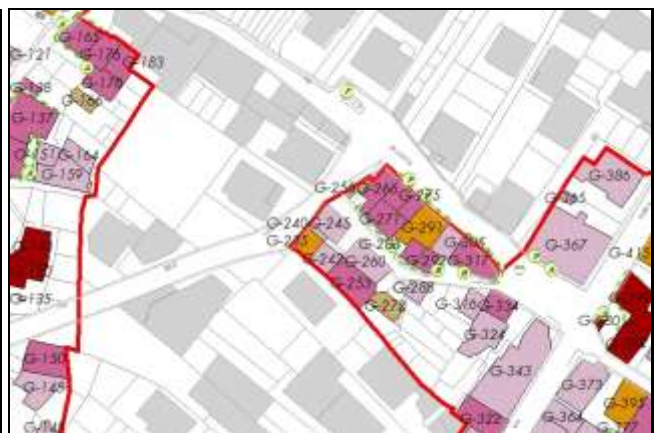
D Sistemi insediativi di interesse morfologico e ambientale (RNS.01 art. 2.1.4)

Stralcio tavola stato di conservazione - scala 1 : 1.000



3 Mediocre

Stralcio tavola intervento - scala 1 : 1.000



D Intervento di recupero anche previa demolizione e aumento max 10% della SLP

Note:





Rif. fotografico edificio



Manufatto ubicato a **Centro**

Codice nucleo: **G**

Coordinate di riferimento Gauss - Boaga

x: 1.598.223

y: 5.127.886

Ed. n° 246

Superficie coperta (mq): **59,54**

Elementi puntuali significativi:

Stralcio planimetria catastale - scala 1 : 2.000



Foglio 61

Mappale 745

Stralcio tavola valore edifici - scala 1 : 1.000



D

Sistemi insediativi di interesse morfologico e ambientale (RNS.01 art. 2.1.4)

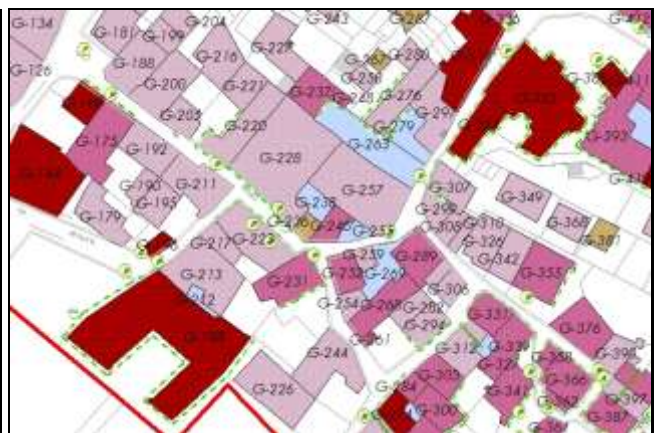
Stralcio tavola stato di conservazione - scala 1 : 1.000



4

Cattivo

Stralcio tavola intervento - scala 1 : 1.000



C

Intervento conservativo con aumento max 20% della SLP

Note:





Rif. fotografico edificio



Manufatto ubicato a Centro

Codice nucleo: G

Coordinate di riferimento Gauss - Boaga

x: 1.598.224

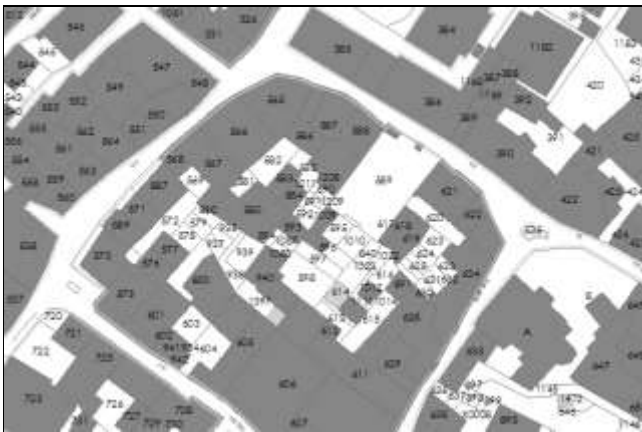
y: 5.127.949

Ed. n° 247

Superficie coperta (mq): 27,19

Elementi puntuali significativi:

Stralcio planimetria catastale - scala 1 : 2.000



Foglio 61

Mappale 596

Stralcio tavola valore edifici - scala 1 : 1.000



F

Edilizia altra da riqualificare (RNS.01 art. 2.2.2)

Stralcio tavola stato di conservazione - scala 1 : 1.000



3

Mediocre

Stralcio tavola intervento - scala 1 : 1.000



D

Intervento di recupero anche previa demolizione e aumento max 10% della SLP

Note:





Rif. fotografico edificio



Manufatto ubicato a Centro

Codice nucleo: G

Coordinate di riferimento Gauss - Boaga

x: 1.598.225

y: 5.127.920

Ed. n° 248

Superficie coperta (mq): 16,21

Elementi puntuali significativi:

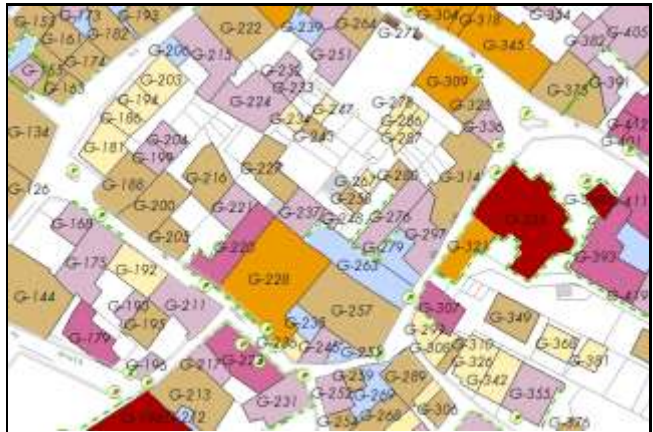
Stralcio planimetria catastale - scala 1 : 2.000



Foglio 61

Mappale 612

Stralcio tavola valore edifici - scala 1 : 1.000



D

Sistemi insediativi di interesse morfologico e ambientale (RNS.01 art. 2.1.4)

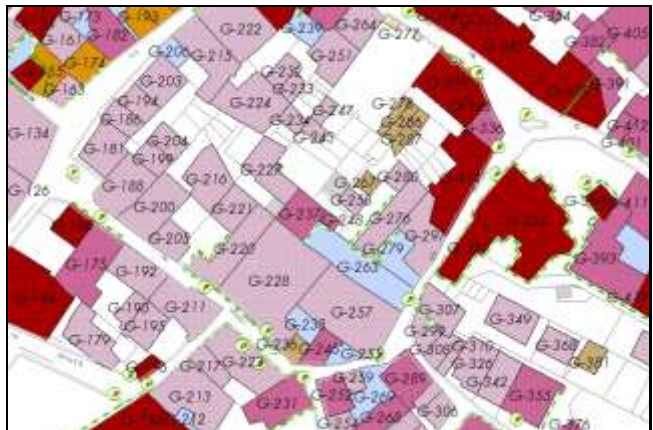
Stralcio tavola stato di conservazione - scala 1 : 1.000



3

Mediocre

Stralcio tavola intervento - scala 1 : 1.000



C

Intervento conservativo con aumento max 20% della SLP

Note:





Rif. fotografico edificio



Manufatto ubicato a Centro

Codice nucleo: G

Coordinate di riferimento Gauss - Boaga

x: 1.598.225

y: 5.127.996

Ed. n° 249

Superficie coperta (mq): 227,95

Elementi puntuali significativi:

P-45 Portale

Stralcio planimetria catastale - scala 1 : 2.000



Foglio 61

Mappale 385

Stralcio tavola valore edifici - scala 1 : 1.000



B

Edifici di rilevanza architettonica - ambientale (RNS.01 art. 2.1.2)

Stralcio tavola stato di conservazione - scala 1 : 1.000



3

Mediocre

Stralcio tavola intervento - scala 1 : 1.000



A

Intervento di tipo conservativo

Note:





Rif. fotografico edificio



Manufatto ubicato a Centro

Codice nucleo: G

Coordinate di riferimento Gauss - Boaga

x: 1.598.226

y: 5.127.977

Ed. n° 250

Superficie coperta (mq): 107,48

Elementi puntuali significativi:

Stralcio planimetria catastale - scala 1 : 2.000



Foglio 61

Mappale 587

Stralcio tavola valore edifici - scala 1 : 1.000



D

Sistemi insediativi di interesse morfologico e ambientale (RNS.01 art. 2.1.4)

Stralcio tavola stato di conservazione - scala 1 : 1.000



4

Cattivo

Stralcio tavola intervento - scala 1 : 1.000



C

Intervento conservativo con aumento max 20% della SLP

Note:





Rif. fotografico edificio



Manufatto ubicato a Centro

Codice nucleo: G

Coordinate di riferimento Gauss - Boaga

x: 1.598.226

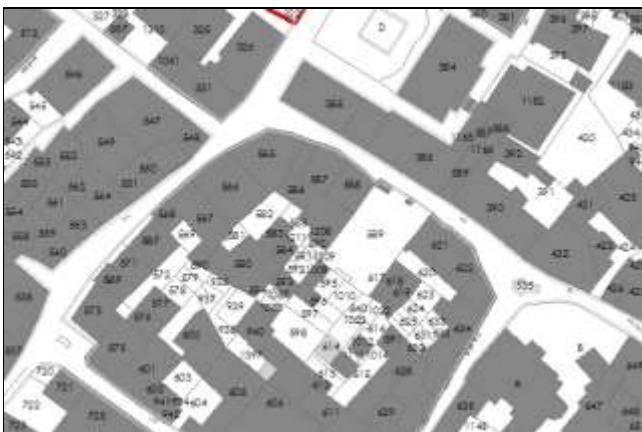
y: 5.127.963

Ed. n° 251

Superficie coperta (mq): 120,63

Elementi puntuali significativi:

Stralcio planimetria catastale - scala 1 : 2.000



Foglio 61

Mappale 587

Stralcio tavola valore edifici - scala 1 : 1.000



D

Sistemi insediativi di interesse morfologico e ambientale (RNS.01 art. 2.1.4)

Stralcio tavola stato di conservazione - scala 1 : 1.000



3

Mediocre

Stralcio tavola intervento - scala 1 : 1.000



D

Intervento di recupero anche previa demolizione e aumento max 10% della SLP

Note:





Rif. fotografico edificio



Manufatto ubicato a **Centro**

Codice nucleo: **G**

Coordinate di riferimento Gauss - Boaga

x: 1.598.227

y: 5.127.873

Ed. n° 252

Superficie coperta (mq): **79,21**

Elementi puntuali significativi:

Stralcio planimetria catastale - scala 1 : 2.000



Foglio 61

Mappale 744

Stralcio tavola valore edifici - scala 1 : 1.000



D

Sistemi insediativi di interesse morfologico e ambientale (RNS.01 art. 2.1.4)

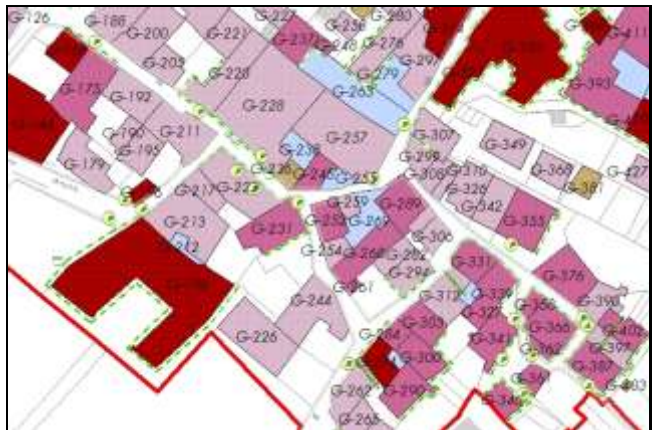
Stralcio tavola stato di conservazione - scala 1 : 1.000



2

Buono

Stralcio tavola intervento - scala 1 : 1.000



C

Intervento conservativo con aumento max 20% della SLP

Note:





Rif. fotografico edificio



Manufatto ubicato a **Centro**

Codice nucleo: **G**

Coordinate di riferimento Gauss - Boaga

x: 1.598.228

y: 5.128.135

Ed. n° 253

Superficie coperta (mq): **92,15**

Elementi puntuali significativi:

Stralcio planimetria catastale - scala 1 : 2.000



Foglio 61

Mappale 97

Stralcio tavola valore edifici - scala 1 : 1.000



D

Sistemi insediativi di interesse morfologico e ambientale (RNS.01 art. 2.1.4)

Stralcio tavola stato di conservazione - scala 1 : 1.000



4

Cattivo

Stralcio tavola intervento - scala 1 : 1.000



C

Intervento conservativo con aumento max 20% della SLP

Note:





Rif. fotografico edificio



Manufatto ubicato a Centro

Codice nucleo: G

Coordinate di riferimento Gauss - Boaga

x: 1.598.228

y: 5.127.865

Ed. n° 254

Superficie coperta (mq): 43,94

Elementi puntuali significativi:

Stralcio planimetria catastale - scala 1 : 2.000



Foglio 61

Mappale 744

Stralcio tavola valore edifici - scala 1 : 1.000



E

Edilizia attuale o di recente ristrutturazione (RNS.01 art. 2.2.1)

Stralcio tavola stato di conservazione - scala 1 : 1.000



2

Buono

Stralcio tavola intervento - scala 1 : 1.000



D

Intervento di recupero anche previa demolizione e aumento max 10% della SLP

Note:





Rif. fotografico edificio



Manufatto ubicato a **Centro**

Codice nucleo: **G**

Coordinate di riferimento Gauss - Boaga

x: 1.598.229

y: 5.127.884

Ed. n° 255

Superficie coperta (mq): **36,99**

Elementi puntuali significativi:

Stralcio planimetria catastale - scala 1 : 2.000



Foglio 61

Mappale 745

Stralcio tavola valore edifici - scala 1 : 1.000



Corte

Stralcio tavola stato di conservazione - scala 1 : 1.000



Corte

Note:

Stralcio tavola intervento - scala 1 : 1.000



Corte



Rif. fotografico edificio



Manufatto ubicato a **Centro**

Codice nucleo: **G**

Coordinate di riferimento Gauss - Boaga

x: 1.598.230

y: 5.128.160

Ed. n° 256

Superficie coperta (mq): **16,27**

Elementi puntuali significativi:

Stralcio planimetria catastale - scala 1 : 2.000



Foglio 61

Mappale 81

Stralcio tavola valore edifici - scala 1 : 1.000



F Edilizia altra da riqualificare (RNS.01 art. 2.2.2)

Stralcio tavola stato di conservazione - scala 1 : 1.000



4 Cattivo

Stralcio tavola intervento - scala 1 : 1.000



E Intervento di demolizione senza ricostruzione

Note:





Rif. fotografico edificio



Manufatto ubicato a Centro

Codice nucleo: G

Coordinate di riferimento Gauss - Boaga

x: 1.598.231

y: 5.127.895

Ed. n° 257

Superficie coperta (mq): 359,46

Elementi puntuali significativi:

P-48 Portale

Stralcio planimetria catastale - scala 1 : 2.000



Foglio 61

Mappale 606

Stralcio tavola valore edifici - scala 1 : 1.000



E

Edilizia attuale o di recente ristrutturazione (RNS.01 art. 2.2.1)

Stralcio tavola stato di conservazione - scala 1 : 1.000



3

Mediocre

Stralcio tavola intervento - scala 1 : 1.000



D

Intervento di recupero anche previa demolizione e aumento max 10% della SLP

Note:



Rif. fotografico edificio



Manufatto ubicato a **Centro**

Codice nucleo: **G**

Coordinate di riferimento Gauss - Boaga

x: 1.598.231

y: 5.127.925

Ed. n° 258

Superficie coperta (mq): **30,73**

Elementi puntuali significativi:

Stralcio planimetria catastale - scala 1 : 2.000



Foglio 61

Mappale 614

Stralcio tavola valore edifici - scala 1 : 1.000



E

Edilizia attuale o di recente ristrutturazione (RNS.01 art. 2.2.1)

Stralcio tavola stato di conservazione - scala 1 : 1.000



3

Mediocre

Stralcio tavola intervento - scala 1 : 1.000



D

Intervento di recupero anche previa demolizione e aumento max 10% della SLP

Note:





Rif. fotografico edificio



Manufatto ubicato a Centro

Codice nucleo: G

Coordinate di riferimento Gauss - Boaga

x: 1.598.232

y: 5.127.877

Ed. n° 259

Superficie coperta (mq): 29,49

Elementi puntuali significativi:

Stralcio planimetria catastale - scala 1 : 2.000



Foglio 61

Mappale 745

Stralcio tavola valore edifici - scala 1 : 1.000



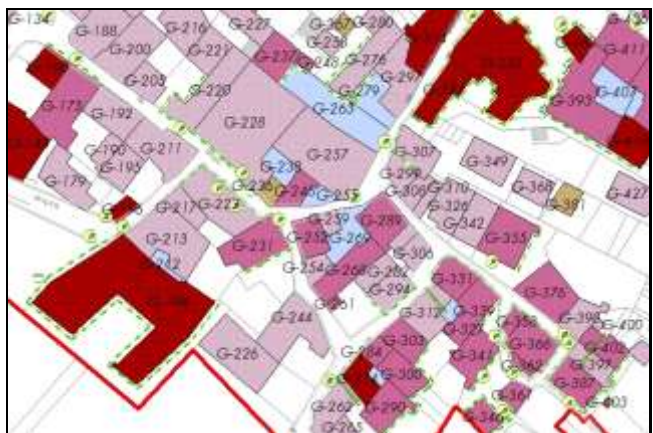
E Edilizia attuale o di recente ristrutturazione (RNS.01 art. 2.2.1)

Stralcio tavola stato di conservazione - scala 1 : 1.000



3 Mediocre

Stralcio tavola intervento - scala 1 : 1.000



D Intervento di recupero anche previa demolizione e aumento max 10% della SLP

Note:





Rif. fotografico edificio



Manufatto ubicato a **Centro**

Codice nucleo: **G**

Coordinate di riferimento Gauss - Boaga

x: 1.598.232

y: 5.128.141

Ed. n° 260

Superficie coperta (mq): **75,85**

Elementi puntuali significativi:

Stralcio planimetria catastale - scala 1 : 2.000



Foglio 61

Mappale 96

Stralcio tavola valore edifici - scala 1 : 1.000



D Sistemi insediativi di interesse morfologico e ambientale (RNS.01 art. 2.1.4)

Stralcio tavola stato di conservazione - scala 1 : 1.000



4 Cattivo

Stralcio tavola intervento - scala 1 : 1.000



D Intervento di recupero anche previa demolizione e aumento max 10% della SLP

Note:





Rif. fotografico edificio



Manufatto ubicato a **Centro**

Codice nucleo: **G**

Coordinate di riferimento Gauss - Boaga

x: 1.598.233

y: 5.127.855

Ed. n° 261

Superficie coperta (mq): **10,48**

Elementi puntuali significativi:

Stralcio planimetria catastale - scala 1 : 2.000



Foglio 61

Mappale 750

Stralcio tavola valore edifici - scala 1 : 1.000



E

Edilizia attuale o di recente ristrutturazione (RNS.01 art. 2.2.1)

Stralcio tavola stato di conservazione - scala 1 : 1.000



2

Buono

Stralcio tavola intervento - scala 1 : 1.000



C

Intervento conservativo con aumento max 20% della SLP

Note:





Rif. fotografico edificio



Manufatto ubicato a Centro

Codice nucleo: G

Coordinate di riferimento Gauss - Boaga

x: 1.598.233

y: 5.127.827

Ed. n° 262

Superficie coperta (mq): 104,84

Elementi puntuali significativi:

R-15 Ringhiera

Stralcio planimetria catastale - scala 1 : 2.000



Foglio 61

Mappale 763

Stralcio tavola valore edifici - scala 1 : 1.000



D Sistemi insediativi di interesse morfologico e ambientale (RNS.01 art. 2.1.4)

Stralcio tavola stato di conservazione - scala 1 : 1.000



3 Mediocre

Stralcio tavola intervento - scala 1 : 1.000



D Intervento di recupero anche previa demolizione e aumento max 10% della SLP

Note:





Rif. fotografico edificio



Manufatto ubicato a Centro

Codice nucleo: G

Coordinate di riferimento Gauss - Boaga

x: 1.598.233

y: 5.127.908

Ed. n° 263

Superficie coperta (mq): 234,43

Elementi puntuali significativi:

P-51 Portale

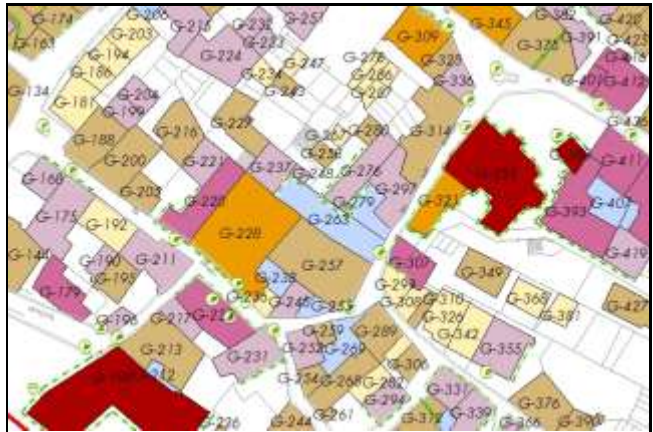
Stralcio planimetria catastale - scala 1 : 2.000



Foglio 61

Mappale 612

Stralcio tavola valore edifici - scala 1 : 1.000



Corte

Stralcio tavola stato di conservazione - scala 1 : 1.000



Corte

Stralcio tavola intervento - scala 1 : 1.000



Corte

Note:





Rif. fotografico edificio



Manufatto ubicato a Centro

Codice nucleo: G

Coordinate di riferimento Gauss - Boaga

x: 1.598.233

y: 5.127.972

Ed. n° 264

Superficie coperta (mq): 102,70

Elementi puntuali significativi:

A-14 Affresco o dipinto murale

Stralcio planimetria catastale - scala 1 : 2.000



Foglio 61

Mappale 588

Stralcio tavola valore edifici - scala 1 : 1.000



E

Edilizia attuale o di recente ristrutturazione (RNS.01 art. 2.2.1)

Stralcio tavola stato di conservazione - scala 1 : 1.000



2

Buono

Stralcio tavola intervento - scala 1 : 1.000



D

Intervento di recupero anche previa demolizione e aumento max 10% della SLP

Note:





Rif. fotografico edificio



Manufatto ubicato a Centro

Codice nucleo: G

Coordinate di riferimento Gauss - Boaga

x: 1.598.234

y: 5.127.819

Ed. n° 265

Superficie coperta (mq): 66,48

Elementi puntuali significativi:

P-46 Portale

Stralcio planimetria catastale - scala 1 : 2.000



Foglio 61

Mappale 764

Stralcio tavola valore edifici - scala 1 : 1.000



D Sistemi insediativi di interesse morfologico e ambientale (RNS.01 art. 2.1.4)

Stralcio tavola stato di conservazione - scala 1 : 1.000



3 Mediocre

Stralcio tavola intervento - scala 1 : 1.000



D Intervento di recupero anche previa demolizione e aumento max 10% della SLP

Note:





Rif. fotografico edificio



Manufatto ubicato a Centro

Codice nucleo: G

Coordinate di riferimento Gauss - Boaga

x: 1.598.235

y: 5.128.160

Ed. n° 266

Superficie coperta (mq): 59,95

Elementi puntuali significativi:

Stralcio planimetria catastale - scala 1 : 2.000



Foglio 61

Mappale 82

Stralcio tavola valore edifici - scala 1 : 1.000



D Sistemi insediativi di interesse morfologico e ambientale (RNS.01 art. 2.1.4)

Stralcio tavola stato di conservazione - scala 1 : 1.000



4 Cattivo

Stralcio tavola intervento - scala 1 : 1.000



C Intervento conservativo con aumento max 20% della SLP

Note:





Rif. fotografico edificio



Manufatto ubicato a Centro

Codice nucleo: G

Coordinate di riferimento Gauss - Boaga

x: 1.598.236

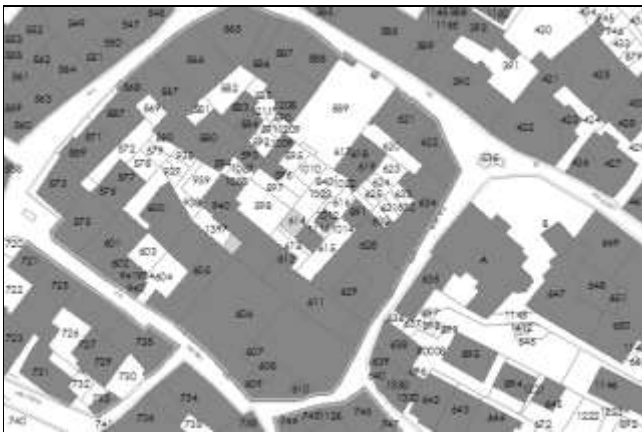
y: 5.127.930

Ed. n° 267

Superficie coperta (mq): 21,19

Elementi puntuali significativi:

Stralcio planimetria catastale - scala 1 : 2.000



Foglio 61

Mappale 614

Stralcio tavola valore edifici - scala 1 : 1.000



F

Edilizia altra da riqualificare (RNS.01 art. 2.2.2)

Stralcio tavola stato di conservazione - scala 1 : 1.000



4

Cattivo

Stralcio tavola intervento - scala 1 : 1.000



E

Intervento di demolizione senza ricostruzione

Note:





Rif. fotografico edificio



Manufatto ubicato a **Centro**

Codice nucleo: **G**

Coordinate di riferimento Gauss - Boaga

x: 1.598.237

y: 5.127.864

Ed. n° 268

Superficie coperta (mq): 129,83

Elementi puntuali significativi:

Stralcio planimetria catastale - scala 1 : 2.000



Foglio 61

Mappale 750

Stralcio tavola valore edifici - scala 1 : 1.000



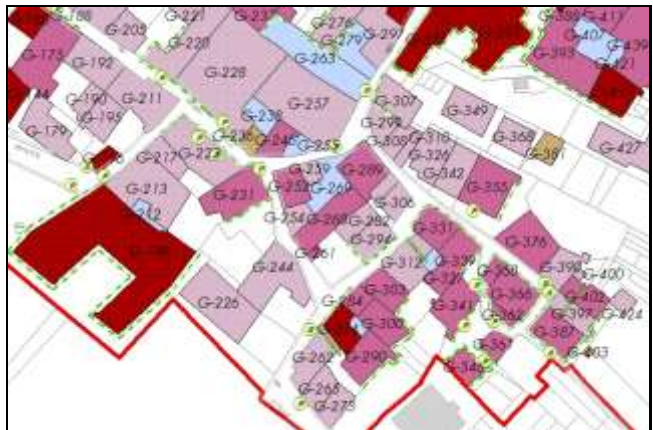
Edilizia attuale o di recente ristrutturazione (RNS.01 art. 2.2.1)

Stralcio tavola stato di conservazione - scala 1 : 1.000



2 Buono

Stralcio tavola intervento - scala 1 : 1.000



Intervento conservativo con aumento max 20% della SLP

Note:





Rif. fotografico edificio



Manufatto ubicato a **Centro**

Codice nucleo: **G**

Coordinate di riferimento Gauss - Boaga

x: 1.598.237

y: 5.127.874

Ed. n° 269

Superficie coperta (mq): **99,82**

Elementi puntuali significativi:

Stralcio planimetria catastale - scala 1 : 2.000



Foglio 61

Mappale 745

Stralcio tavola valore edifici - scala 1 : 1.000



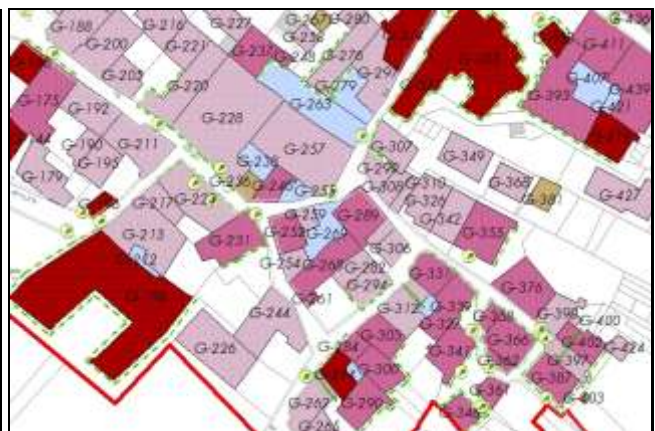
Corte

Stralcio tavola stato di conservazione - scala 1 : 1.000



Corte

Stralcio tavola intervento - scala 1 : 1.000



Corte

Note:



Rif. fotografico edificio



Manufatto ubicato a Centro

Codice nucleo: G

Coordinate di riferimento Gauss - Boaga

x: 1.598.237

y: 5.127.989

Ed. n° 270

Superficie coperta (mq): 89,45

Elementi puntuali significativi:

P-47 Portale

Stralcio planimetria catastale - scala 1 : 2.000



Foglio 61

Mappale 385

Stralcio tavola valore edifici - scala 1 : 1.000



A

Edifici di valore monumentale o di particolare rilevanza architettonica (RNS.01 art. 2.1.1)

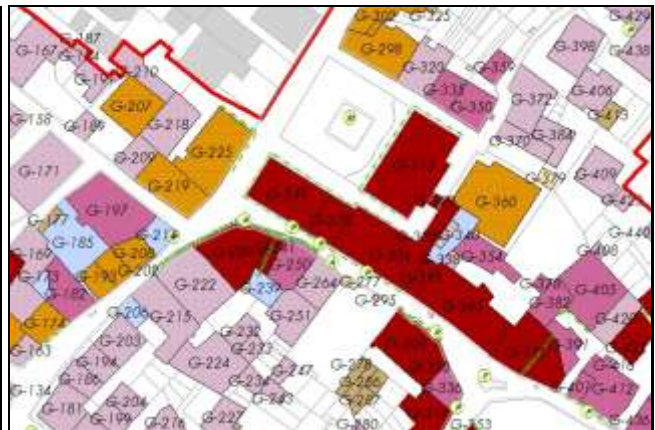
Stralcio tavola stato di conservazione - scala 1 : 1.000



2

Buono

Stralcio tavola intervento - scala 1 : 1.000



A

Intervento di tipo conservativo

Note:





Rif. fotografico edificio



Manufatto ubicato a **Centro**

Codice nucleo: **G**

Coordinate di riferimento Gauss - Boaga

x: 1.598.237

y: 5.128.152

Ed. n° 271

Superficie coperta (mq): **62,26**

Elementi puntuali significativi:

Stralcio planimetria catastale - scala 1 : 2.000



Foglio 61

Mappale 84

Stralcio tavola valore edifici - scala 1 : 1.000



D

Sistemi insediativi di interesse morfologico e ambientale (RNS.01 art. 2.1.4)

Stralcio tavola stato di conservazione - scala 1 : 1.000



4

Cattivo

Stralcio tavola intervento - scala 1 : 1.000



C

Intervento conservativo con aumento max 20% della SLP

Note:





Rif. fotografico edificio



Manufatto ubicato a **Centro**

Codice nucleo: **G**

Coordinate di riferimento Gauss - Boaga

x: 1.598.237

y: 5.128.129

Ed. n° 272

Superficie coperta (mq): **42,97**

Elementi puntuali significativi:

Stralcio planimetria catastale - scala 1 : 2.000



Foglio 61

Mappale 100

Stralcio tavola valore edifici - scala 1 : 1.000



F Edilizia altra da riqualificare (RNS.01 art. 2.2.2)

Stralcio tavola stato di conservazione - scala 1 : 1.000



4 Cattivo

Stralcio tavola intervento - scala 1 : 1.000



E Intervento di demolizione senza ricostruzione

Note:





Rif. fotografico edificio



Manufatto ubicato a **Centro**

Codice nucleo: **G**

Coordinate di riferimento Gauss - Boaga

x: 1.598.238

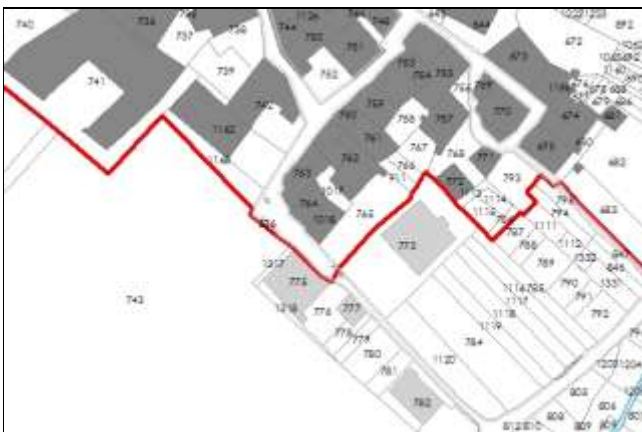
y: 5.127.815

Ed. n° 273

Superficie coperta (mq): 59,58

Elementi puntuali significativi:

Stralcio planimetria catastale - scala 1 : 2.000



Foglio 61

Mappale 764

Stralcio tavola valore edifici - scala 1 : 1.000



D Sistemi insediativi di interesse morfologico e ambientale (RNS.01 art. 2.1.4)

Stralcio tavola stato di conservazione - scala 1 : 1.000



4 Cattivo

Stralcio tavola intervento - scala 1 : 1.000



D Intervento di recupero anche previa demolizione e aumento max 10% della SLP

Note:





Rif. fotografico edificio



Manufatto ubicato a Centro

Codice nucleo: G

Coordinate di riferimento Gauss - Boaga

x: 1.598.240

y: 5.127.835

Ed. n° 274

Superficie coperta (mq): 72,18

Elementi puntuali significativi:

Stralcio planimetria catastale - scala 1 : 2.000



Foglio 61

Mappale 762

Stralcio tavola valore edifici - scala 1 : 1.000



E

Edilizia attuale o di recente ristrutturazione (RNS.01 art. 2.2.1)

Stralcio tavola stato di conservazione - scala 1 : 1.000



2

Buono

Stralcio tavola intervento - scala 1 : 1.000



A

Intervento di tipo conservativo

Note:





Rif. fotografico edificio



Manufatto ubicato a Centro

Codice nucleo: G

Coordinate di riferimento Gauss - Boaga

x: 1.598.241

y: 5.128.158

Ed. n° 275

Superficie coperta (mq): 38,26

Elementi puntuali significativi:

P-49 Portale

Stralcio planimetria catastale - scala 1 : 2.000



Foglio 61

Mappale 85

Stralcio tavola valore edifici - scala 1 : 1.000



D Sistemi insediativi di interesse morfologico e ambientale (RNS.01 art. 2.1.4)

Stralcio tavola stato di conservazione - scala 1 : 1.000



4 Cattivo

Stralcio tavola intervento - scala 1 : 1.000



C Intervento conservativo con aumento max 20% della SLP

Note:





Rif. fotografico edificio



Manufatto ubicato a Centro

Codice nucleo: G

Coordinate di riferimento Gauss - Boaga

x: 1.598.242

y: 5.127.920

Ed. n° 276

Superficie coperta (mq): 141,27

Elementi puntuali significativi:

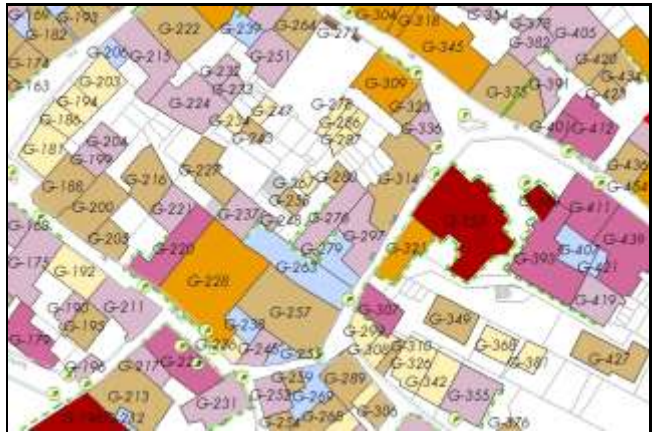
Stralcio planimetria catastale - scala 1 : 2.000



Foglio 61

Mappale 628

Stralcio tavola valore edifici - scala 1 : 1.000



D

Sistemi insediativi di interesse morfologico e ambientale (RNS.01 art. 2.1.4)

Stralcio tavola stato di conservazione - scala 1 : 1.000



4

Cattivo

Stralcio tavola intervento - scala 1 : 1.000



D

Intervento di recupero anche previa demolizione e aumento max 10% della SLP

Note:





Rif. fotografico edificio



Manufatto ubicato a **Centro**

Codice nucleo: **G**

Coordinate di riferimento Gauss - Boaga

x: 1.598.242

y: 5.127.972

Ed. n° 277

Superficie coperta (mq): **10,52**

Elementi puntuali significativi:

Stralcio planimetria catastale - scala 1 : 2.000



Foglio 61

Mappale 589

Stralcio tavola valore edifici - scala 1 : 1.000



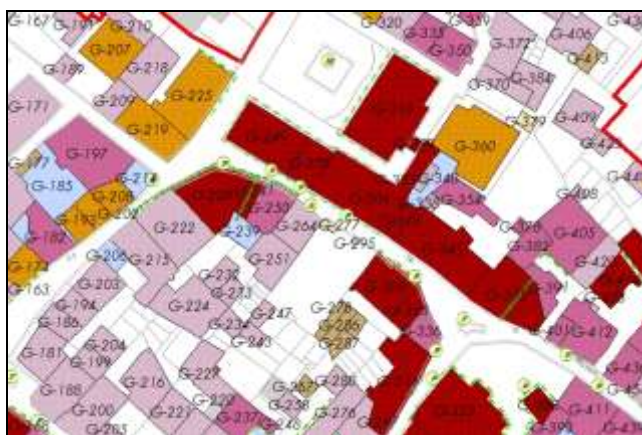
H Ruederi (RNS.01 art. 2.2.4)

Stralcio tavola stato di conservazione - scala 1 : 1.000



0

Stralcio tavola intervento - scala 1 : 1.000



O

Note:





Rif. fotografico edificio



Manufatto ubicato a Centro

Codice nucleo: G

Coordinate di riferimento Gauss - Boaga

x: 1.598.243

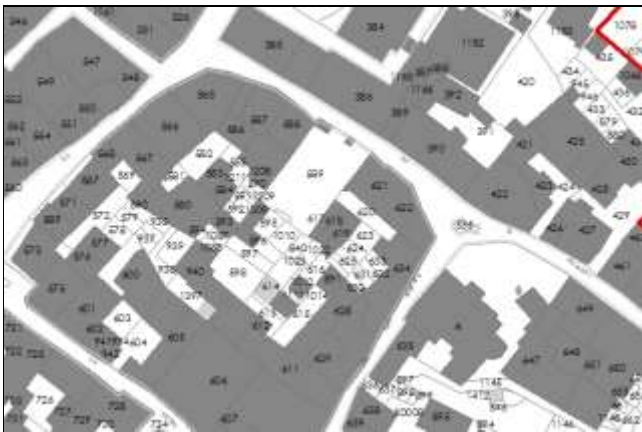
y: 5.127.947

Ed. n° 278

Superficie coperta (mq): 29,73

Elementi puntuali significativi:

Stralcio planimetria catastale - scala 1 : 2.000



Foglio 61

Mappale 619

Stralcio tavola valore edifici - scala 1 : 1.000



F Edilizia altra da riqualificare (RNS.01 art. 2.2.2)

Stralcio tavola stato di conservazione - scala 1 : 1.000



4 Cattivo

Stralcio tavola intervento - scala 1 : 1.000



E Intervento di demolizione senza ricostruzione

Note:





Rif. fotografico edificio



Manufatto ubicato a Centro

Codice nucleo: G

Coordinate di riferimento Gauss - Boaga

x: 1.598.244

y: 5.127.910

Ed. n° 279

Superficie coperta (mq): 93,79

Elementi puntuali significativi:

Stralcio planimetria catastale - scala 1 : 2.000



Foglio 61

Mappale 628

Stralcio tavola valore edifici - scala 1 : 1.000



Corte

Stralcio tavola stato di conservazione - scala 1 : 1.000



Corte

Stralcio tavola intervento - scala 1 : 1.000



Corte

Note:



Rif. fotografico edificio



Manufatto ubicato a **Centro**

Codice nucleo: **G**

Coordinate di riferimento Gauss - Boaga

x: 1.598.244

y: 5.127.931

Ed. n° 280

Superficie coperta (mq): **34,36**

Elementi puntuali significativi:

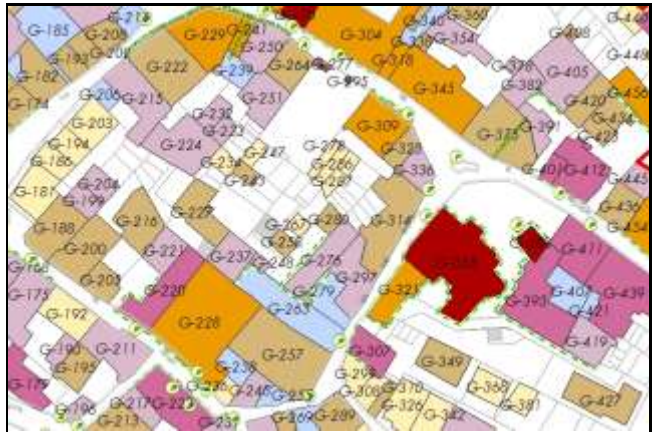
Stralcio planimetria catastale - scala 1 : 2.000



Foglio 61

Mappale 891

Stralcio tavola valore edifici - scala 1 : 1.000



E

Edilizia attuale o di recente ristrutturazione (RNS.01 art. 2.2.1)

Stralcio tavola stato di conservazione - scala 1 : 1.000



2

Buono

Stralcio tavola intervento - scala 1 : 1.000



D

Intervento di recupero anche previa demolizione e aumento max 10% della SLP

Note:



Rif. fotografico edificio



Manufatto ubicato a Centro

Codice nucleo: G

Coordinate di riferimento Gauss - Boaga

x: 1.598.244
 y: 5.128.155

Ed. n° 281

Superficie coperta (mq): 27,28

Elementi puntuali significativi:
 P-52 Portale

Stralcio planimetria catastale - scala 1 : 2.000



Foglio 61

Mappale 86

Stralcio tavola valore edifici - scala 1 : 1.000



D Sistemi insediativi di interesse morfologico e ambientale (RNS.01 art. 2.1.4)

Stralcio tavola stato di conservazione - scala 1 : 1.000



4 Cattivo

Stralcio tavola intervento - scala 1 : 1.000



C Intervento conservativo con aumento max 20% della SLP

Note:





Rif. fotografico edificio



Manufatto ubicato a Centro

Codice nucleo: G

Coordinate di riferimento Gauss - Boaga

x: 1.598.244

y: 5.127.864

Ed. n° 282

Superficie coperta (mq): 56,00

Elementi puntuali significativi:

Stralcio planimetria catastale - scala 1 : 2.000



Foglio 61

Mappale 751

Stralcio tavola valore edifici - scala 1 : 1.000



F Edilizia altra da riqualificare (RNS.01 art. 2.2.2)

Stralcio tavola stato di conservazione - scala 1 : 1.000



3 Mediocre

Stralcio tavola intervento - scala 1 : 1.000



D Intervento di recupero anche previa demolizione e aumento max 10% della SLP

Note:





Rif. fotografico edificio



Manufatto ubicato a **Centro**

Codice nucleo: **G**

Coordinate di riferimento Gauss - Boaga

x: 1.598.244

y: 5.128.143

Ed. n° 283

Superficie coperta (mq): **25,80**

Elementi puntuali significativi:

Stralcio planimetria catastale - scala 1 : 2.000



Foglio 61

Mappale 89

Stralcio tavola valore edifici - scala 1 : 1.000



D Sistemi insediativi di interesse morfologico e ambientale (RNS.01 art. 2.1.4)

Stralcio tavola stato di conservazione - scala 1 : 1.000



4 Cattivo

Stralcio tavola intervento - scala 1 : 1.000



C Intervento conservativo con aumento max 20% della SLP

Note:





Rif. fotografico edificio



Manufatto ubicato a Centro

Codice nucleo: G

Coordinate di riferimento Gauss - Boaga

x: 1.598.244

y: 5.127.843

Ed. n° 284

Superficie coperta (mq): 37,33

Elementi puntuali significativi:

Stralcio planimetria catastale - scala 1 : 2.000



Foglio 61

Mappale 760

Stralcio tavola valore edifici - scala 1 : 1.000



E

Edilizia attuale o di recente ristrutturazione (RNS.01 art. 2.2.1)

Stralcio tavola stato di conservazione - scala 1 : 1.000



2

Buono

Stralcio tavola intervento - scala 1 : 1.000



C

Intervento conservativo con aumento max 20% della SLP

Note:





Rif. fotografico edificio



Manufatto ubicato a Centro

Codice nucleo: G

Coordinate di riferimento Gauss - Boaga

x: 1.598.245

y: 5.127.836

Ed. n° 285

Superficie coperta (mq): 14,56

Elementi puntuali significativi:

Stralcio planimetria catastale - scala 1 : 2.000



Foglio 61

Mappale 762

Stralcio tavola valore edifici - scala 1 : 1.000



Corte

Stralcio tavola stato di conservazione - scala 1 : 1.000



Corte

Stralcio tavola intervento - scala 1 : 1.000



Corte

Note:





Rif. fotografico edificio



Manufatto ubicato a Centro

Codice nucleo: G

Coordinate di riferimento Gauss - Boaga

x: 1.598.245

y: 5.127.946

Ed. n° 286

Superficie coperta (mq): 30,53

Elementi puntuali significativi:

Stralcio planimetria catastale - scala 1 : 2.000



Foglio 61

Mappale 619

Stralcio tavola valore edifici - scala 1 : 1.000



F Edilizia altra da riqualificare (RNS.01 art. 2.2.2)

Stralcio tavola stato di conservazione - scala 1 : 1.000



3 Mediocre

Stralcio tavola intervento - scala 1 : 1.000



E Intervento di demolizione senza ricostruzione

Note:





Rif. fotografico edificio



Manufatto ubicato a Centro

Codice nucleo: G

Coordinate di riferimento Gauss - Boaga

x: 1.598.245

y: 5.127.941

Ed. n° 287

Superficie coperta (mq): 26,12

Elementi puntuali significativi:

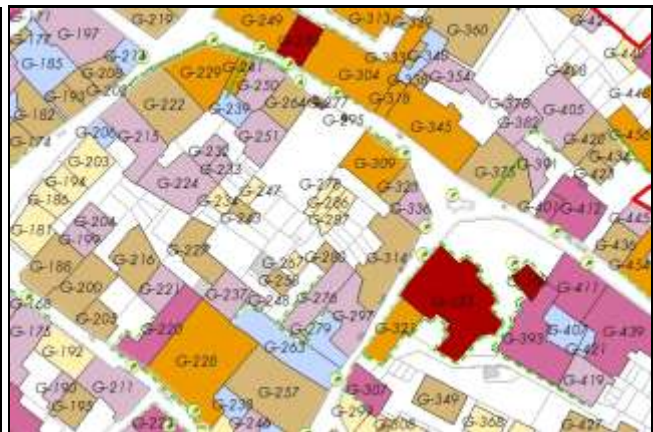
Stralcio planimetria catastale - scala 1 : 2.000



Foglio 61

Mappale 619

Stralcio tavola valore edifici - scala 1 : 1.000



F Edilizia altra da riqualificare (RNS.01 art. 2.2.2)

Stralcio tavola stato di conservazione - scala 1 : 1.000



3 Mediocre

Stralcio tavola intervento - scala 1 : 1.000



E Intervento di demolizione senza ricostruzione

Note:





Rif. fotografico edificio



Manufatto ubicato a Centro

Codice nucleo: G

Coordinate di riferimento Gauss - Boaga

x: 1.598.246

y: 5.128.133

Ed. n° 288

Superficie coperta (mq): 27,92

Elementi puntuali significativi:

Stralcio planimetria catastale - scala 1 : 2.000



Foglio 61

Mappale 100

Stralcio tavola valore edifici - scala 1 : 1.000



Edilizia attuale o di recente ristrutturazione (RNS.01 art. 2.2.1)

Stralcio tavola stato di conservazione - scala 1 : 1.000



4 Cattivo

Stralcio tavola intervento - scala 1 : 1.000



Intervento di recupero anche previa demolizione e aumento max 10% della SLP

Note:





Rif. fotografico edificio



Manufatto ubicato a **Centro**

Codice nucleo: **G**

Coordinate di riferimento Gauss - Boaga

x: 1.598.246

y: 5.127.878

Ed. n° 289

Superficie coperta (mq): **117,92**

Elementi puntuali significativi:

Stralcio planimetria catastale - scala 1 : 2.000



Foglio 61

Mappale 748

Stralcio tavola valore edifici - scala 1 : 1.000



E

Edilizia attuale o di recente ristrutturazione (RNS.01 art. 2.2.1)

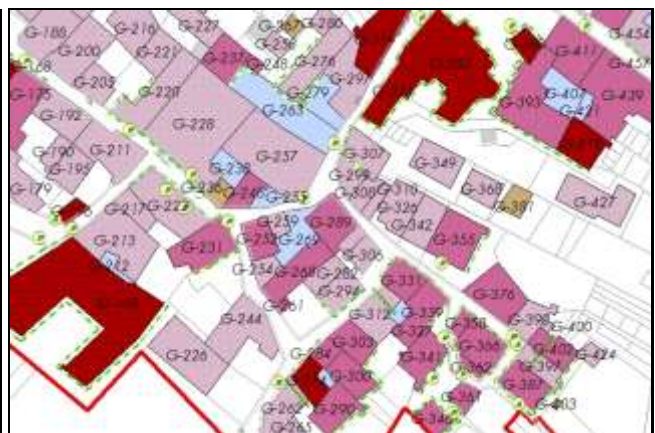
Stralcio tavola stato di conservazione - scala 1 : 1.000



2

Buono

Stralcio tavola intervento - scala 1 : 1.000



C

Intervento conservativo con aumento max 20% della SLP

Note:





Rif. fotografico edificio



Manufatto ubicato a Centro

Codice nucleo: G

Coordinate di riferimento Gauss - Boaga

x: 1.598.247

y: 5.127.828

Ed. n° 290

Superficie coperta (mq): 106,88

Elementi puntuali significativi:

Stralcio planimetria catastale - scala 1 : 2.000



Foglio 61

Mappale 762

Stralcio tavola valore edifici - scala 1 : 1.000



D Sistemi insediativi di interesse morfologico e ambientale (RNS.01 art. 2.1.4)

Stralcio tavola stato di conservazione - scala 1 : 1.000



4 Cattivo

Stralcio tavola intervento - scala 1 : 1.000



C Intervento conservativo con aumento max 20% della SLP

Note:





Rif. fotografico edificio



Manufatto ubicato a **Centro**

Codice nucleo: **G**

Coordinate di riferimento Gauss - Boaga

x: 1.598.247

y: 5.128.150

Ed. n° 291

Superficie coperta (mq): 94,02

Elementi puntuali significativi:

R-16 Ringhiera

Stralcio planimetria catastale - scala 1 : 2.000



Foglio 61

Mappale 87

Stralcio tavola valore edifici - scala 1 : 1.000



D

Sistemi insediativi di interesse morfologico e ambientale (RNS.01 art. 2.1.4)

Stralcio tavola stato di conservazione - scala 1 : 1.000



3

Mediocre

Stralcio tavola intervento - scala 1 : 1.000



B

Intervento conservativo con aumento max 10% della SLP

Note:





Rif. fotografico edificio



Manufatto ubicato a Centro

Codice nucleo: G

Coordinate di riferimento Gauss - Boaga

x: 1.598.248

y: 5.128.141

Ed. n° 292

Superficie coperta (mq): 27,97

Elementi puntuali significativi:

R-17 Ringhiera

Stralcio planimetria catastale - scala 1 : 2.000



Foglio 61

Mappale 90

Stralcio tavola valore edifici - scala 1 : 1.000



D

Sistemi insediativi di interesse morfologico e ambientale (RNS.01 art. 2.1.4)

Stralcio tavola stato di conservazione - scala 1 : 1.000



4

Cattivo

Stralcio tavola intervento - scala 1 : 1.000



C

Intervento conservativo con aumento max 20% della SLP

Note:





Rif. fotografico edificio



Manufatto ubicato a Centro

Codice nucleo: G

Coordinate di riferimento Gauss - Boaga

x: 1.598.248

y: 5.128.040

Ed. n° 293

Superficie coperta (mq): 7,86

Elementi puntuali significativi:

Stralcio planimetria catastale - scala 1 : 2.000



Foglio 61

Mappale 943

Stralcio tavola valore edifici - scala 1 : 1.000



E

Edilizia attuale o di recente ristrutturazione (RNS.01 art. 2.2.1)

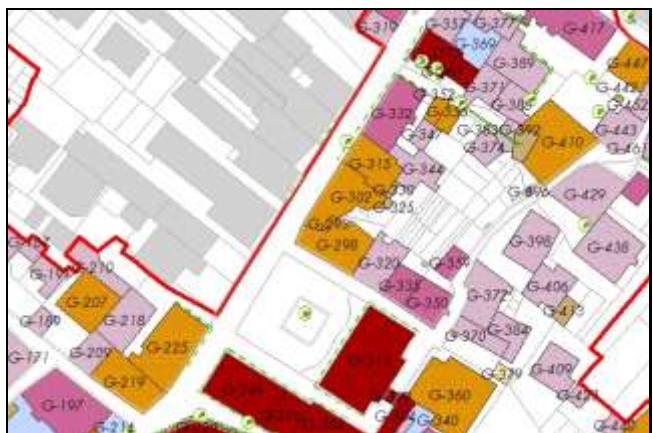
Stralcio tavola stato di conservazione - scala 1 : 1.000



2

Buono

Stralcio tavola intervento - scala 1 : 1.000



B

Intervento conservativo con aumento max 10% della SLP

Note:





Rif. fotografico edificio



Manufatto ubicato a Centro

Codice nucleo: G

Coordinate di riferimento Gauss - Boaga

x: 1.598.248

y: 5.127.859

Ed. n° 294

Superficie coperta (mq): 78,67

Elementi puntuali significativi:

Stralcio planimetria catastale - scala 1 : 2.000



Foglio 61

Mappale 751

Stralcio tavola valore edifici - scala 1 : 1.000



D Sistemi insediativi di interesse morfologico e ambientale (RNS.01 art. 2.1.4)

Stralcio tavola stato di conservazione - scala 1 : 1.000



3

Mediocre

Stralcio tavola intervento - scala 1 : 1.000



D

Intervento di recupero anche previa demolizione e aumento max 10% della SLP

Note:





Rif. fotografico edificio



Manufatto ubicato a Centro

Codice nucleo: G

Coordinate di riferimento Gauss - Boaga

x: 1.598.249

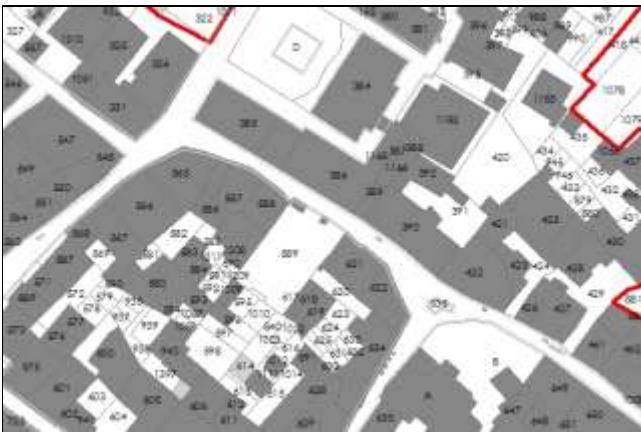
y: 5.127.968

Ed. n° 295

Superficie coperta (mq): 3,56

Elementi puntuali significativi:

Stralcio planimetria catastale - scala 1 : 2.000



Foglio 61

Mappale 589

Stralcio tavola valore edifici - scala 1 : 1.000



H Ruederi (RNS.01 art. 2.2.4)

Stralcio tavola stato di conservazione - scala 1 : 1.000



0

Stralcio tavola intervento - scala 1 : 1.000



O

Note:





Rif. fotografico edificio



Manufatto ubicato a Centro

Codice nucleo: G

Coordinate di riferimento Gauss - Boaga

x: 1.598.249

y: 5.127.946

Ed. n° 296

Superficie coperta (mq): 21,48

Elementi puntuali significativi:

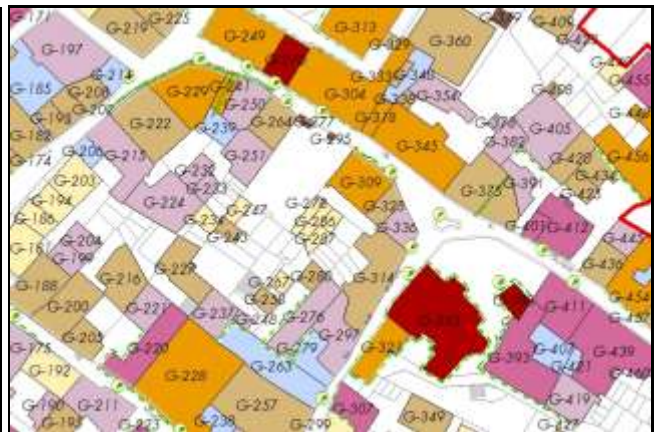
Stralcio planimetria catastale - scala 1 : 2.000



Foglio 61

Mappale 619

Stralcio tavola valore edifici - scala 1 : 1.000



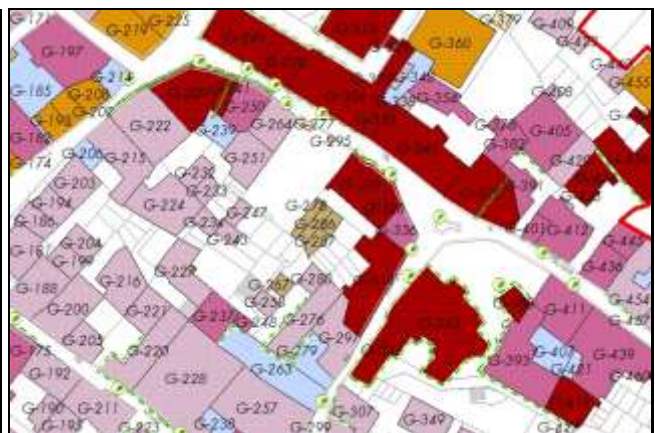
F Edilizia altra da riqualificare (RNS.01 art. 2.2.2)

Stralcio tavola stato di conservazione - scala 1 : 1.000



3 Mediocre

Stralcio tavola intervento - scala 1 : 1.000



E Intervento di demolizione senza ricostruzione

Note:





Rif. fotografico edificio



Manufatto ubicato a Centro

Codice nucleo: G

Coordinate di riferimento Gauss - Boaga

x: 1.598.250

y: 5.127.916

Ed. n° 297

Superficie coperta (mq): 147,13

Elementi puntuali significativi:

Stralcio planimetria catastale - scala 1 : 2.000



Foglio 61

Mappale 628

Stralcio tavola valore edifici - scala 1 : 1.000



D Sistemi insediativi di interesse morfologico e ambientale (RNS.01 art. 2.1.4)

Stralcio tavola stato di conservazione - scala 1 : 1.000



2 Buono

Stralcio tavola intervento - scala 1 : 1.000



D Intervento di recupero anche previa demolizione e aumento max 10% della SLP

Note:





Rif. fotografico edificio



Manufatto ubicato a Centro

Codice nucleo: G

Coordinate di riferimento Gauss - Boaga

x: 1.598.250

y: 5.128.034

Ed. n° 298

Superficie coperta (mq): 180,39

Elementi puntuali significativi:

Stralcio planimetria catastale - scala 1 : 2.000



Foglio 61

Mappale 943

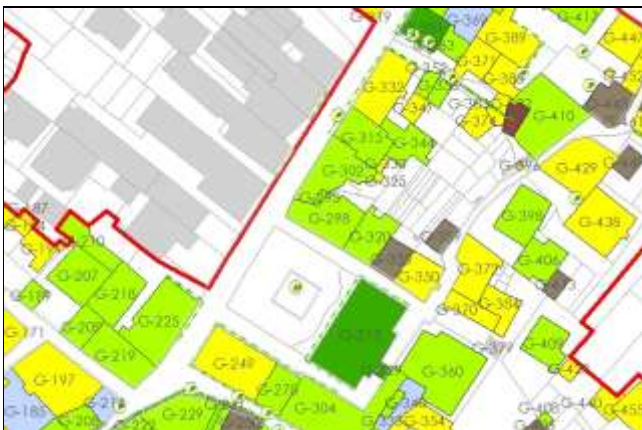
Stralcio tavola valore edifici - scala 1 : 1.000



E

Edilizia attuale o di recente ristrutturazione (RNS.01 art. 2.2.1)

Stralcio tavola stato di conservazione - scala 1 : 1.000



2

Buono

Stralcio tavola intervento - scala 1 : 1.000



B

Intervento conservativo con aumento max 10% della SLP

Note:





Rif. fotografico edificio



Manufatto ubicato a Centro

Codice nucleo: G

Coordinate di riferimento Gauss - Boaga

x: 1.598.251

y: 5.127.890

Ed. n° 299

Superficie coperta (mq): 57,18

Elementi puntuali significativi:

Stralcio planimetria catastale - scala 1 : 2.000



Foglio 61

Mappale 1330

Stralcio tavola valore edifici - scala 1 : 1.000



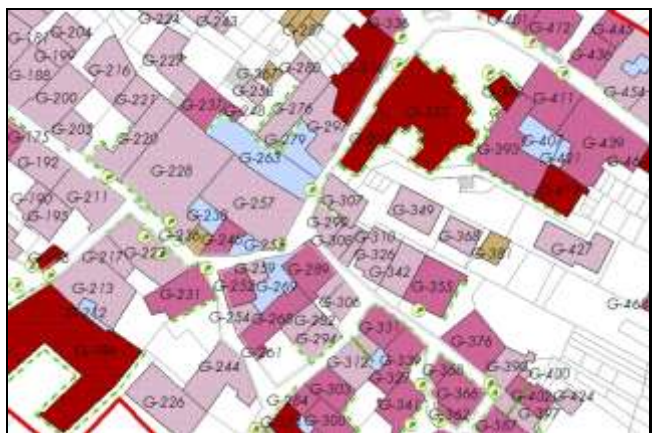
F Edilizia altra da riqualificare (RNS.01 art. 2.2.2)

Stralcio tavola stato di conservazione - scala 1 : 1.000



3 Mediocre

Stralcio tavola intervento - scala 1 : 1.000



D Intervento di recupero anche previa demolizione e aumento max 10% della SLP

Note:





Rif. fotografico edificio



Manufatto ubicato a **Centro**

Codice nucleo: **G**

Coordinate di riferimento Gauss - Boaga

x: 1.598.251

y: 5.127.837

Ed. n° 300

Superficie coperta (mq): **89,42**

Elementi puntuali significativi:

Stralcio planimetria catastale - scala 1 : 2.000



Foglio 61

Mappale 761

Stralcio tavola valore edifici - scala 1 : 1.000



D

Sistemi insediativi di interesse morfologico e ambientale (RNS.01 art. 2.1.4)

Stralcio tavola stato di conservazione - scala 1 : 1.000



4

Cattivo

Stralcio tavola intervento - scala 1 : 1.000



C

Intervento conservativo con aumento max 20% della SLP

Note:





Rif. fotografico edificio



Manufatto ubicato a Centro

Codice nucleo: G

Coordinate di riferimento Gauss - Boaga

x: 1.598.251

y: 5.127.873

Ed. n° 301

Superficie coperta (mq): 27,51

Elementi puntuali significativi:

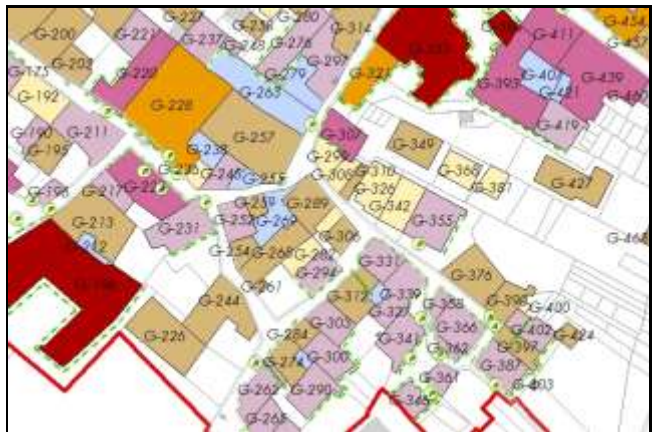
Stralcio planimetria catastale - scala 1 : 2.000



Foglio 61

Mappale 748

Stralcio tavola valore edifici - scala 1 : 1.000



F Edilizia altra da riqualificare (RNS.01 art. 2.2.2)

Stralcio tavola stato di conservazione - scala 1 : 1.000



3 Mediocre

Stralcio tavola intervento - scala 1 : 1.000



D Intervento di recupero anche previa demolizione e aumento max 10% della SLP

Note:





Rif. fotografico edificio



Manufatto ubicato a Centro

Codice nucleo: G

Coordinate di riferimento Gauss - Boaga

x: 1.598.252

y: 5.128.047

Ed. n° 302

Superficie coperta (mq): 181,42

Elementi puntuali significativi:

Stralcio planimetria catastale - scala 1 : 2.000



Foglio 61

Mappale 353

Stralcio tavola valore edifici - scala 1 : 1.000



E

Edilizia attuale o di recente ristrutturazione (RNS.01 art. 2.2.1)

Stralcio tavola stato di conservazione - scala 1 : 1.000



2

Buono

Stralcio tavola intervento - scala 1 : 1.000



B

Intervento conservativo con aumento max 10% della SLP

Note:





Rif. fotografico edificio



Manufatto ubicato a **Centro**

Codice nucleo: **G**

Coordinate di riferimento Gauss - Boaga

x: 1.598.252

y: 5.127.846

Ed. n° 303

Superficie coperta (mq): **83,19**

Elementi puntuali significativi:

Stralcio planimetria catastale - scala 1 : 2.000



Foglio 61

Mappale 759

Stralcio tavola valore edifici - scala 1 : 1.000



D

Sistemi insediativi di interesse morfologico e ambientale (RNS.01 art. 2.1.4)

Stralcio tavola stato di conservazione - scala 1 : 1.000



4

Cattivo

Stralcio tavola intervento - scala 1 : 1.000



C

Intervento conservativo con aumento max 20% della SLP

Note:





Rif. fotografico edificio



Manufatto ubicato a Centro

Codice nucleo: G

Coordinate di riferimento Gauss - Boaga

x: 1.598.253

y: 5.127.982

Ed. n° 304

Superficie coperta (mq): 356,47

Elementi puntuali significativi:

P-50 Portale

Stralcio planimetria catastale - scala 1 : 2.000



Foglio 61

Mappale 386

Stralcio tavola valore edifici - scala 1 : 1.000



B

Edifici di rilevanza architettonica - ambientale (RNS.01 art. 2.1.2)

Stralcio tavola stato di conservazione - scala 1 : 1.000



2

Buono

Stralcio tavola intervento - scala 1 : 1.000



A

Intervento di tipo conservativo

Note:



Rif. fotografico edificio



Manufatto ubicato a **Centro**

Codice nucleo: **G**

Coordinate di riferimento Gauss - Boaga

x: 1.598.254

y: 5.128.146

Ed. n° 305

Superficie coperta (mq): **43,11**

Elementi puntuali significativi:

Stralcio planimetria catastale - scala 1 : 2.000



Foglio 61

Mappale 91

Stralcio tavola valore edifici - scala 1 : 1.000



E

Edilizia attuale o di recente ristrutturazione (RNS.01 art. 2.2.1)

Stralcio tavola stato di conservazione - scala 1 : 1.000



3

Mediocre

Stralcio tavola intervento - scala 1 : 1.000



D

Intervento di recupero anche previa demolizione e aumento max 10% della SLP

Note:



Rif. fotografico edificio



Manufatto ubicato a Centro

Codice nucleo: G

Coordinate di riferimento Gauss - Boaga

x: 1.598.255

y: 5.127.869

Ed. n° 306

Superficie coperta (mq): 48,94

Elementi puntuali significativi:

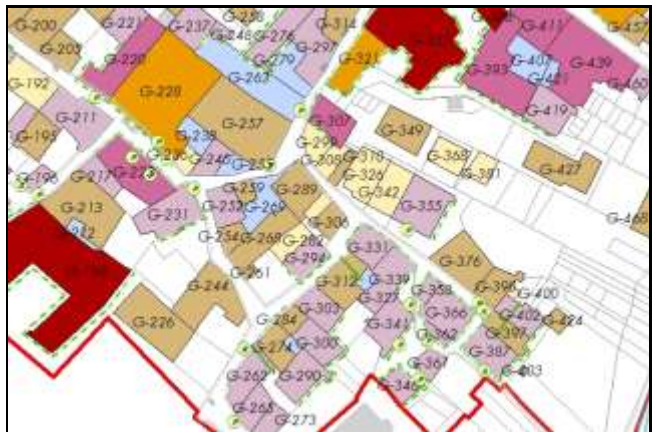
Stralcio planimetria catastale - scala 1 : 2.000



Foglio 61

Mappale 748

Stralcio tavola valore edifici - scala 1 : 1.000



E

Edilizia attuale o di recente ristrutturazione (RNS.01 art. 2.2.1)

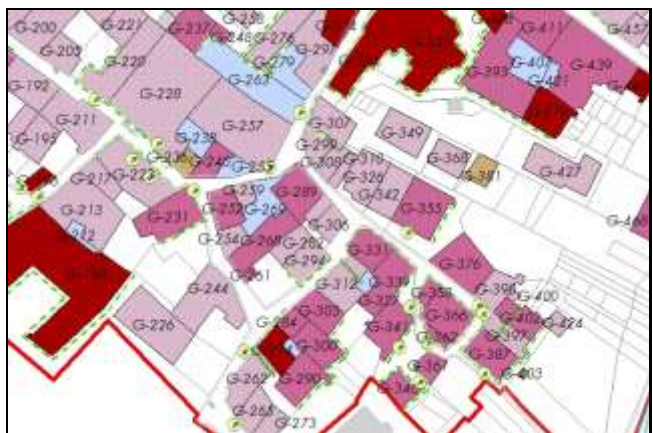
Stralcio tavola stato di conservazione - scala 1 : 1.000



2

Buono

Stralcio tavola intervento - scala 1 : 1.000



D

Intervento di recupero anche previa demolizione e aumento max 10% della SLP

Note:





Rif. fotografico edificio



Manufatto ubicato a Centro

Codice nucleo: G

Coordinate di riferimento Gauss - Boaga

x: 1.598.255

y: 5.127.896

Ed. n° 307

Superficie coperta (mq): 91,31

Elementi puntuali significativi:

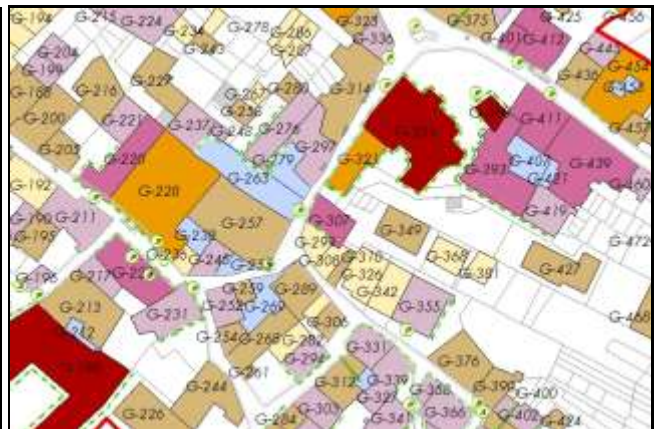
Stralcio planimetria catastale - scala 1 : 2.000



Foglio 61

Mappale 638

Stralcio tavola valore edifici - scala 1 : 1.000



C

Architettura di rilevanza tipologica ('800 - '900) (RNS.01 art. 2.1.3)

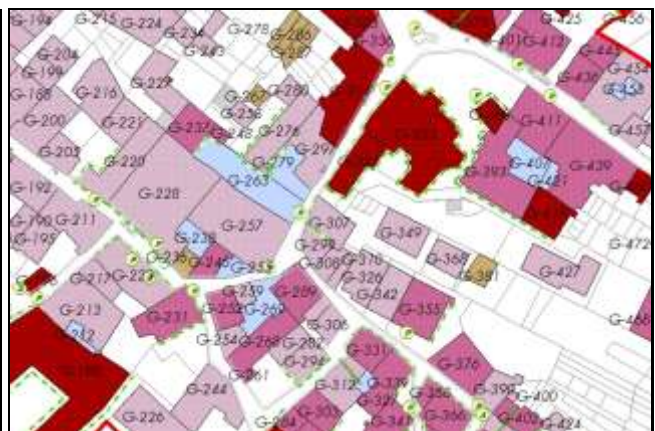
Stralcio tavola stato di conservazione - scala 1 : 1.000



3

Mediocre

Stralcio tavola intervento - scala 1 : 1.000



D

Intervento di recupero anche previa demolizione e aumento max 10% della SLP

Note:





Rif. fotografico edificio



Manufatto ubicato a Centro

Codice nucleo: G

Coordinate di riferimento Gauss - Boaga

x: 1.598.255

y: 5.127.885

Ed. n° 308

Superficie coperta (mq): 42,74

Elementi puntuali significativi:

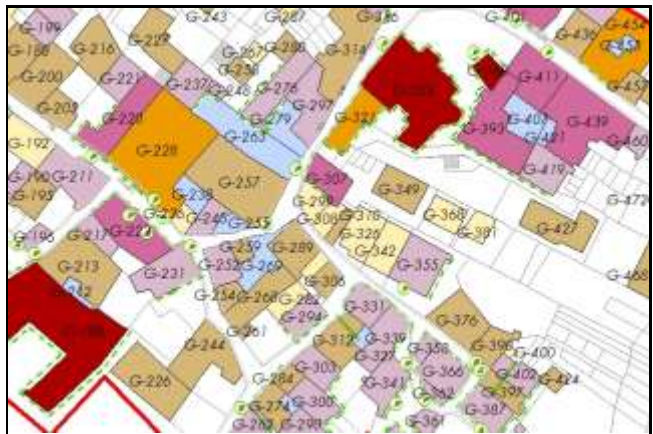
Stralcio planimetria catastale - scala 1 : 2.000



Foglio 61

Mappale 1330

Stralcio tavola valore edifici - scala 1 : 1.000



F Edilizia altra da riqualificare (RNS.01 art. 2.2.2)

Stralcio tavola stato di conservazione - scala 1 : 1.000



3 Mediocre

Stralcio tavola intervento - scala 1 : 1.000



D Intervento di recupero anche previa demolizione e aumento max 10% della SLP

Note:





Rif. fotografico edificio



Manufatto ubicato a Centro

Codice nucleo: G

Coordinate di riferimento Gauss - Boaga

x: 1.598.257

y: 5.127.956

Ed. n° 309

Superficie coperta (mq): 163,02

Elementi puntuali significativi:

P-55 Portale

Stralcio planimetria catastale - scala 1 : 2.000



Foglio 61

Mappale 621

Stralcio tavola valore edifici - scala 1 : 1.000



B

Edifici di rilevanza architettonica - ambientale (RNS.01 art. 2.1.2)

Stralcio tavola stato di conservazione - scala 1 : 1.000



3

Mediocre

Stralcio tavola intervento - scala 1 : 1.000



A

Intervento di tipo conservativo

Note:





Rif. fotografico edificio



Manufatto ubicato a Centro

Codice nucleo: G

Coordinate di riferimento Gauss - Boaga

x: 1.598.258

y: 5.127.883

Ed. n° 310

Superficie coperta (mq): 27,86

Elementi puntuali significativi:

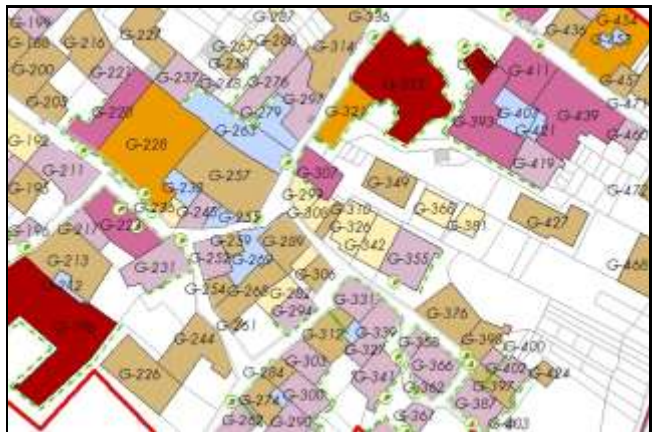
Stralcio planimetria catastale - scala 1 : 2.000



Foglio 61

Mappale 1320

Stralcio tavola valore edifici - scala 1 : 1.000



E

Edilizia attuale o di recente ristrutturazione (RNS.01 art. 2.2.1)

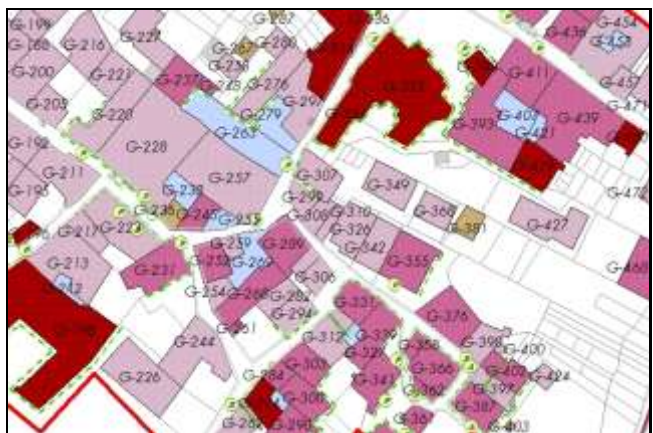
Stralcio tavola stato di conservazione - scala 1 : 1.000



3

Mediocre

Stralcio tavola intervento - scala 1 : 1.000



D

Intervento di recupero anche previa demolizione e aumento max 10% della SLP

Note:





Rif. fotografico edificio



Manufatto ubicato a **Centro**

Codice nucleo: **G**

Coordinate di riferimento Gauss - Boaga

x: 1.598.258

y: 5.128.096

Ed. n° 311

Superficie coperta (mq): **4,33**

Elementi puntuali significativi:

Stralcio planimetria catastale - scala 1 : 2.000



Foglio 61

Mappale 121

Stralcio tavola valore edifici - scala 1 : 1.000



E

Edilizia attuale o di recente ristrutturazione (RNS.01 art. 2.2.1)

Stralcio tavola stato di conservazione - scala 1 : 1.000



3

Mediocre

Stralcio tavola intervento - scala 1 : 1.000



D

Intervento di recupero anche previa demolizione e aumento max 10% della SLP

Note:





Rif. fotografico edificio



Manufatto ubicato a Centro

Codice nucleo: G

Coordinate di riferimento Gauss - Boaga

x: 1.598.258

y: 5.127.853

Ed. n° 312

Superficie coperta (mq): 114,22

Elementi puntuali significativi:

Stralcio planimetria catastale - scala 1 : 2.000



Foglio 61

Mappale 753

Stralcio tavola valore edifici - scala 1 : 1.000



E Edilizia attuale o di recente ristrutturazione (RNS.01 art. 2.2.1)

Stralcio tavola stato di conservazione - scala 1 : 1.000



2 Buono

Stralcio tavola intervento - scala 1 : 1.000



D Intervento di recupero anche previa demolizione e aumento max 10% della SLP

Note:





Rif. fotografico edificio



Manufatto ubicato a Centro

Codice nucleo: G

Coordinate di riferimento Gauss - Boaga

x: 1.598.259

y: 5.128.004

Ed. n° 313

Superficie coperta (mq): 388,02

Elementi puntuali significativi:

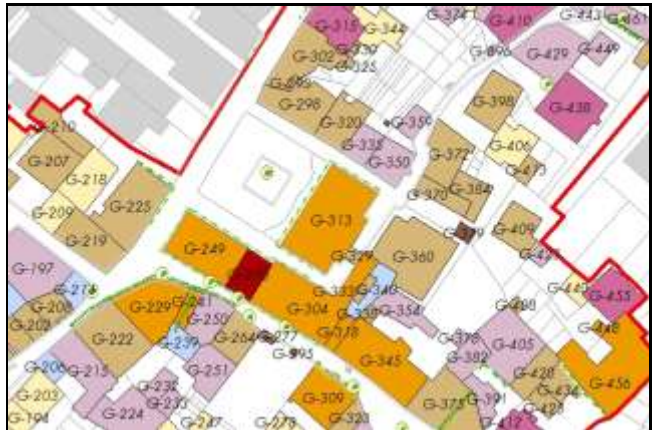
Stralcio planimetria catastale - scala 1 : 2.000



Foglio 61

Mappale 384

Stralcio tavola valore edifici - scala 1 : 1.000



B

Edifici di rilevanza architettonica - ambientale (RNS.01 art. 2.1.2)

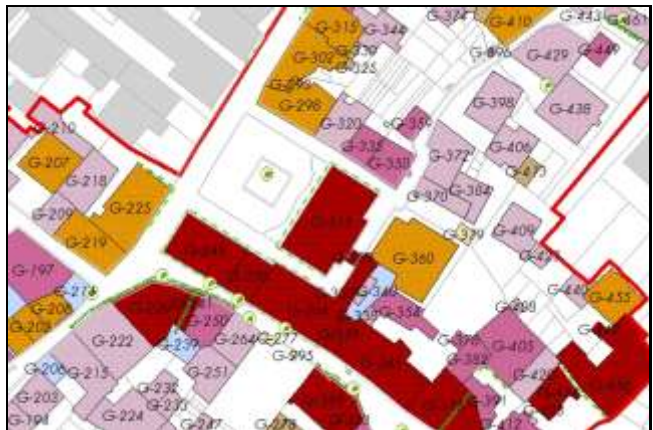
Stralcio tavola stato di conservazione - scala 1 : 1.000



1

Ottimo

Stralcio tavola intervento - scala 1 : 1.000



A

Intervento di tipo conservativo

Note:



Rif. fotografico edificio



Manufatto ubicato a **Centro**

Codice nucleo: **G**

Coordinate di riferimento Gauss - Boaga

x: 1.598.260

y: 5.127.931

Ed. n° 314

Superficie coperta (mq): 238,75

Elementi puntuali significativi:

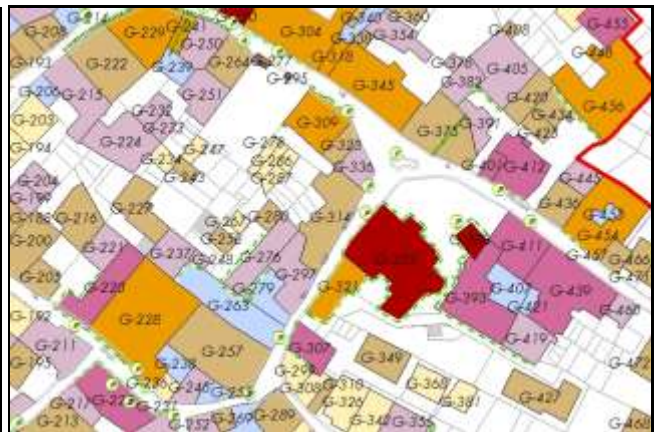
Stralcio planimetria catastale - scala 1 : 2.000



Foglio 61

Mappale 634

Stralcio tavola valore edifici - scala 1 : 1.000



E

Edilizia attuale o di recente ristrutturazione (RNS.01 art. 2.2.1)

Stralcio tavola stato di conservazione - scala 1 : 1.000



3

Mediocre

Stralcio tavola intervento - scala 1 : 1.000



A

Intervento di tipo conservativo

Note:



Rif. fotografico edificio



Manufatto ubicato a Centro

Codice nucleo: G

Coordinate di riferimento Gauss - Boaga

x: 1.598.260

y: 5.128.056

Ed. n° 315

Superficie coperta (mq): 135,37

Elementi puntuali significativi:

P-53 Portale

Stralcio planimetria catastale - scala 1 : 2.000



Foglio 61

Mappale 351

Stralcio tavola valore edifici - scala 1 : 1.000



C

Architettura di rilevanza tipologica ('800 - '900) (RNS.01 art. 2.1.3)

Stralcio tavola stato di conservazione - scala 1 : 1.000



2

Buono

Stralcio tavola intervento - scala 1 : 1.000



B

Intervento conservativo con aumento max 10% della SLP

Note:





Rif. fotografico edificio



Manufatto ubicato a Centro

Codice nucleo: G

Coordinate di riferimento Gauss - Boaga

x: 1.598.260

y: 5.128.129

Ed. n° 316

Superficie coperta (mq): 34,86

Elementi puntuali significativi:

Stralcio planimetria catastale - scala 1 : 2.000



Foglio 61

Mappale 102

Stralcio tavola valore edifici - scala 1 : 1.000



D

Sistemi insediativi di interesse morfologico e ambientale (RNS.01 art. 2.1.4)

Stralcio tavola stato di conservazione - scala 1 : 1.000



3

Mediocre

Stralcio tavola intervento - scala 1 : 1.000



D

Intervento di recupero anche previa demolizione e aumento max 10% della SLP

Note:





Rif. fotografico edificio



Manufatto ubicato a Centro

Codice nucleo: G

Coordinate di riferimento Gauss - Boaga

x: 1.598.261

y: 5.128.141

Ed. n° 317

Superficie coperta (mq): 83,44

Elementi puntuali significativi:

R-18 Ringhiera

Stralcio planimetria catastale - scala 1 : 2.000



Foglio 61

Mappale 92

Stralcio tavola valore edifici - scala 1 : 1.000



D

Sistemi insediativi di interesse morfologico e ambientale (RNS.01 art. 2.1.4)

Stralcio tavola stato di conservazione - scala 1 : 1.000



4

Cattivo

Stralcio tavola intervento - scala 1 : 1.000



C

Intervento conservativo con aumento max 20% della SLP

Note:





Rif. fotografico edificio



Manufatto ubicato a Centro

Codice nucleo: G

Coordinate di riferimento Gauss - Boaga

x: 1.598.261

y: 5.127.974

Ed. n° 318

Superficie coperta (mq): 35,76

Elementi puntuali significativi:

Stralcio planimetria catastale - scala 1 : 2.000



Foglio 61

Mappale 389

Stralcio tavola valore edifici - scala 1 : 1.000



B Edifici di rilevanza architettonica - ambientale (RNS.01 art. 2.1.2)

Stralcio tavola stato di conservazione - scala 1 : 1.000



2 Buono

Stralcio tavola intervento - scala 1 : 1.000



A Intervento di tipo conservativo

Note:





Rif. fotografico edificio



Manufatto ubicato a Centro

Codice nucleo: G

Coordinate di riferimento Gauss - Boaga

x: 1.598.261

y: 5.128.092

Ed. n° 319

Superficie coperta (mq): 57,20

Elementi puntuali significativi:

Stralcio planimetria catastale - scala 1 : 2.000



Foglio 61

Mappale 122

Stralcio tavola valore edifici - scala 1 : 1.000



E

Edilizia attuale o di recente ristrutturazione (RNS.01 art. 2.2.1)

Stralcio tavola stato di conservazione - scala 1 : 1.000



3

Mediocre

Stralcio tavola intervento - scala 1 : 1.000



D

Intervento di recupero anche previa demolizione e aumento max 10% della SLP

Note:





Rif. fotografico edificio



Manufatto ubicato a **Centro**

Codice nucleo: **G**

Coordinate di riferimento Gauss - Boaga

x: 1.598.262

y: 5.128.029

Ed. n° 320

Superficie coperta (mq): **123,00**

Elementi puntuali significativi:

Stralcio planimetria catastale - scala 1 : 2.000



Foglio 61

Mappale 162

Stralcio tavola valore edifici - scala 1 : 1.000



E Edilizia attuale o di recente ristrutturazione (RNS.01 art. 2.2.1)

Stralcio tavola stato di conservazione - scala 1 : 1.000



2 Buono

Stralcio tavola intervento - scala 1 : 1.000



D Intervento di recupero anche previa demolizione e aumento max 10% della SLP

Note:





Rif. fotografico edificio



Manufatto ubicato a Centro

Codice nucleo: G

Coordinate di riferimento Gauss - Boaga

x: 1.598.262

y: 5.127.912

Ed. n° 321

Superficie coperta (mq): 112,31

Elementi puntuali significativi:

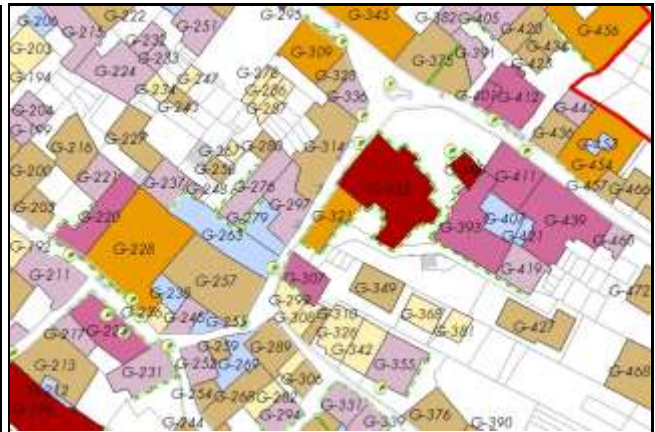
Stralcio planimetria catastale - scala 1 : 2.000



Foglio 61

Mappale 635

Stralcio tavola valore edifici - scala 1 : 1.000



B

Edifici di rilevanza architettonica - ambientale (RNS.01 art. 2.1.2)

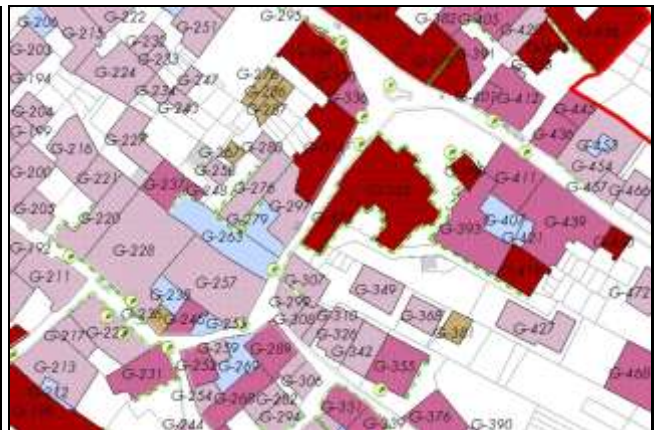
Stralcio tavola stato di conservazione - scala 1 : 1.000



3

Mediocre

Stralcio tavola intervento - scala 1 : 1.000



A

Intervento di tipo conservativo

Note:





Rif. fotografico edificio



Manufatto ubicato a Centro

Codice nucleo: G

Coordinate di riferimento Gauss - Boaga

x: 1.598.263

y: 5.128.099

Ed. n° 322

Superficie coperta (mq): 88,01

Elementi puntuali significativi:

Stralcio planimetria catastale - scala 1 : 2.000



Foglio 61

Mappale 863

Stralcio tavola valore edifici - scala 1 : 1.000



C

Architettura di rilevanza tipologica ('800 - '900) (RNS.01 art. 2.1.3)

Stralcio tavola stato di conservazione - scala 1 : 1.000



3

Mediocre

Stralcio tavola intervento - scala 1 : 1.000



C

Intervento conservativo con aumento max 20% della SLP

Note:





Rif. fotografico edificio



Manufatto ubicato a Centro

Codice nucleo: G

Coordinate di riferimento Gauss - Boaga

x: 1.598.263

y: 5.127.950

Ed. n° 323

Superficie coperta (mq): 54,26

Elementi puntuali significativi:

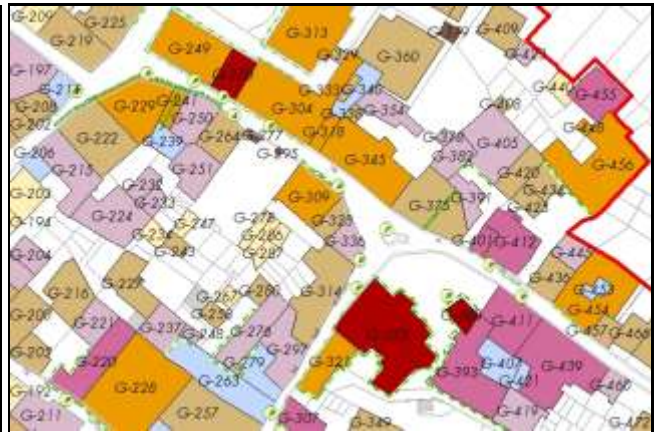
Stralcio planimetria catastale - scala 1 : 2.000



Foglio 61

Mappale 622

Stralcio tavola valore edifici - scala 1 : 1.000



E

Edilizia attuale o di recente ristrutturazione (RNS.01 art. 2.2.1)

Stralcio tavola stato di conservazione - scala 1 : 1.000



1

Ottimo

Stralcio tavola intervento - scala 1 : 1.000



A

Intervento di tipo conservativo

Note:





Rif. fotografico edificio



Manufatto ubicato a Centro

Codice nucleo: G

Coordinate di riferimento Gauss - Boaga

x: 1.598.263

y: 5.128.121

Ed. n° 324

Superficie coperta (mq): 88,53

Elementi puntuali significativi:

Stralcio planimetria catastale - scala 1 : 2.000



Foglio 61

Mappale 125

Stralcio tavola valore edifici - scala 1 : 1.000



E

Edilizia attuale o di recente ristrutturazione (RNS.01 art. 2.2.1)

Stralcio tavola stato di conservazione - scala 1 : 1.000



2

Buono

Stralcio tavola intervento - scala 1 : 1.000



D

Intervento di recupero anche previa demolizione e aumento max 10% della SLP

Note:





Rif. fotografico edificio



Manufatto ubicato a Centro

Codice nucleo: G

Coordinate di riferimento Gauss - Boaga

x: 1.598.264

y: 5.128.045

Ed. n° 325

Superficie coperta (mq): 5,57

Elementi puntuali significativi:

Stralcio planimetria catastale - scala 1 : 2.000



Foglio 61

Mappale 351

Stralcio tavola valore edifici - scala 1 : 1.000



E

Edilizia attuale o di recente ristrutturazione (RNS.01 art. 2.2.1)

Stralcio tavola stato di conservazione - scala 1 : 1.000



3

Mediocre

Stralcio tavola intervento - scala 1 : 1.000



E

Intervento di demolizione senza ricostruzione

Note:





Rif. fotografico edificio



Manufatto ubicato a **Centro**

Codice nucleo: **G**

Coordinate di riferimento Gauss - Boaga

x: 1.598.264

y: 5.127.882

Ed. n° 326

Superficie coperta (mq): **108,25**

Elementi puntuali significativi:

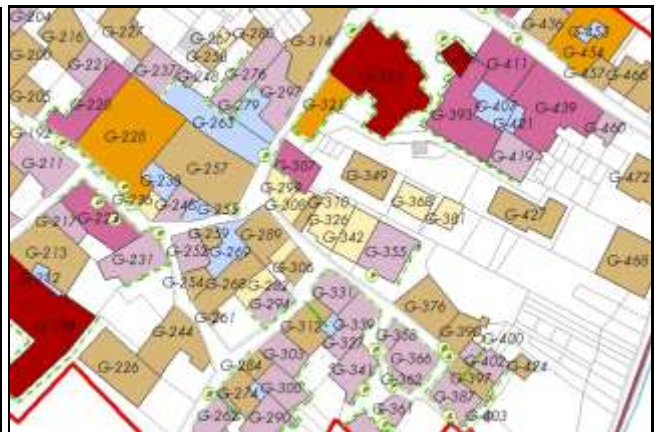
Stralcio planimetria catastale - scala 1 : 2.000



Foglio 61

Mappale 642

Stralcio tavola valore edifici - scala 1 : 1.000



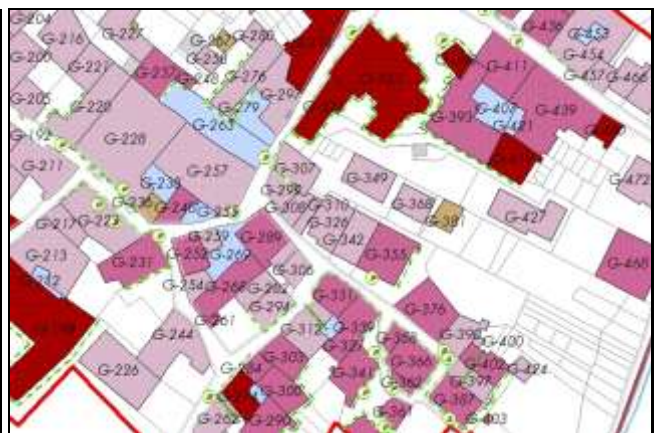
F Edilizia altra da riqualificare (RNS.01 art. 2.2.2)

Stralcio tavola stato di conservazione - scala 1 : 1.000



3 Mediocre

Stralcio tavola intervento - scala 1 : 1.000



D Intervento di recupero anche previa demolizione e aumento max 10% della SLP

Note:





Rif. fotografico edificio



Manufatto ubicato a **Centro**

Codice nucleo: **G**

Coordinate di riferimento Gauss - Boaga

x: 1.598.264

y: 5.127.854

Ed. n° 327

Superficie coperta (mq): **20,75**

Elementi puntuali significativi:

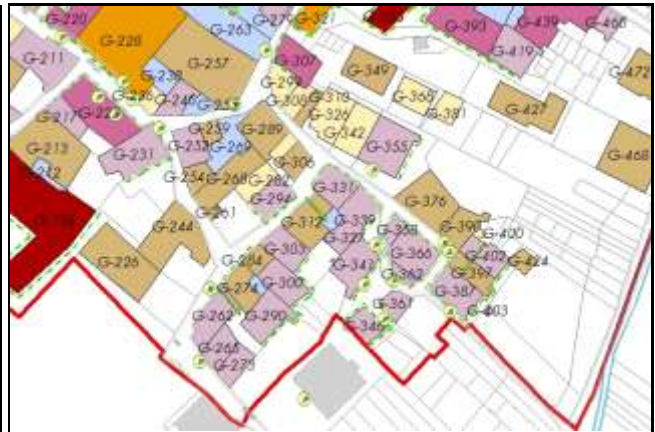
Stralcio planimetria catastale - scala 1 : 2.000



Foglio 61

Mappale 755

Stralcio tavola valore edifici - scala 1 : 1.000



Corte

Stralcio tavola stato di conservazione - scala 1 : 1.000



Corte

Stralcio tavola intervento - scala 1 : 1.000



Corte

Note:





Rif. fotografico edificio



Manufatto ubicato a **Centro**

Codice nucleo: **G**

Coordinate di riferimento Gauss - Boaga

x: 1.598.265

y: 5.127.843

Ed. n° 328

Superficie coperta (mq): **1,34**

Elementi puntuali significativi:

Stralcio planimetria catastale - scala 1 : 2.000



Foglio 61

Mappale 758

Stralcio tavola valore edifici - scala 1 : 1.000



D Sistemi insediativi di interesse morfologico e ambientale (RNS.01 art. 2.1.4)

Stralcio tavola stato di conservazione - scala 1 : 1.000



4

Cattivo

Stralcio tavola intervento - scala 1 : 1.000



C

Intervento conservativo con aumento max 20% della SLP

Note:





Rif. fotografico edificio



Manufatto ubicato a Centro

Codice nucleo: G

Coordinate di riferimento Gauss - Boaga

x: 1.598.265

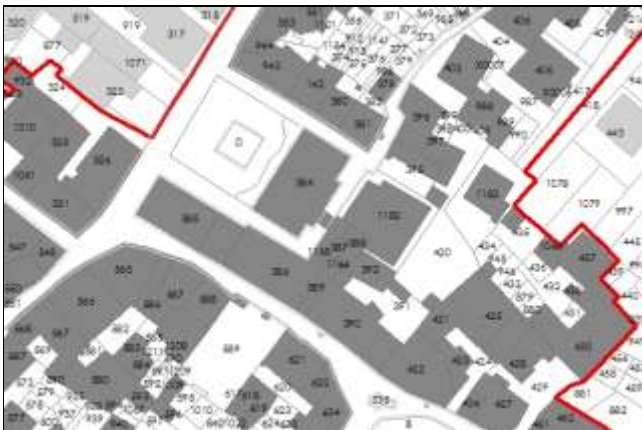
y: 5.127.994

Ed. n° 329

Superficie coperta (mq): 13,57

Elementi puntuali significativi:

Stralcio planimetria catastale - scala 1 : 2.000



Foglio 61

Mappale 387

Stralcio tavola valore edifici - scala 1 : 1.000



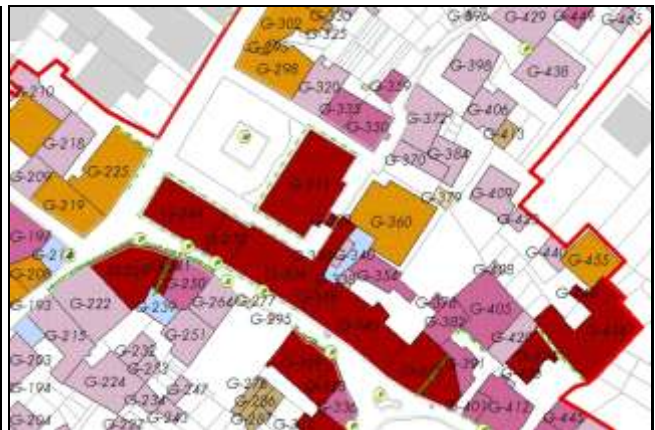
E Edilizia attuale o di recente ristrutturazione (RNS.01 art. 2.2.1)

Stralcio tavola stato di conservazione - scala 1 : 1.000



1 Ottimo

Stralcio tavola intervento - scala 1 : 1.000



A Intervento di tipo conservativo

Note:





Rif. fotografico edificio



Manufatto ubicato a **Centro**

Codice nucleo: **G**

Coordinate di riferimento Gauss - Boaga

x: 1.598.265

y: 5.128.049

Ed. n° 330

Superficie coperta (mq): **8,18**

Elementi puntuali significativi:

Stralcio planimetria catastale - scala 1 : 2.000



Foglio 61

Mappale 357

Stralcio tavola valore edifici - scala 1 : 1.000



E

Edilizia attuale o di recente ristrutturazione (RNS.01 art. 2.2.1)

Stralcio tavola stato di conservazione - scala 1 : 1.000



3

Mediocre

Stralcio tavola intervento - scala 1 : 1.000



E

Intervento di demolizione senza ricostruzione

Note:





Rif. fotografico edificio



Manufatto ubicato a Centro

Codice nucleo: G

Coordinate di riferimento Gauss - Boaga

x: 1.598.265

y: 5.127.862

Ed. n° 331

Superficie coperta (mq): 81,45

Elementi puntuali significativi:

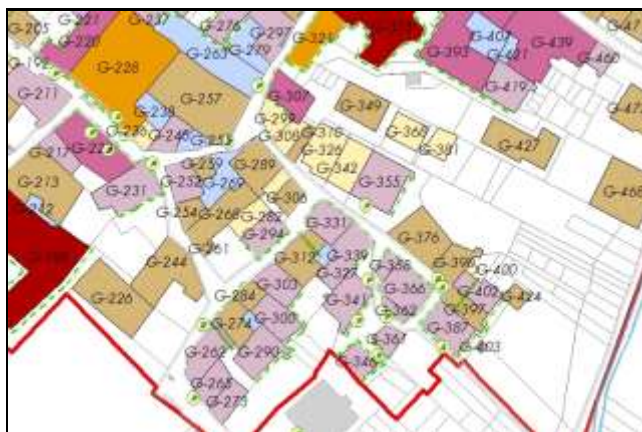
Stralcio planimetria catastale - scala 1 : 2.000



Foglio 61

Mappale 753

Stralcio tavola valore edifici - scala 1 : 1.000



D Sistemi insediativi di interesse morfologico e ambientale (RNS.01 art. 2.1.4)

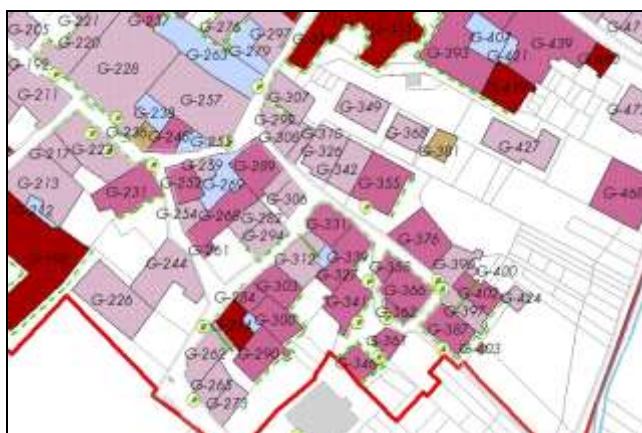
Stralcio tavola stato di conservazione - scala 1 : 1.000



4

Cattivo

Stralcio tavola intervento - scala 1 : 1.000



C

Intervento conservativo con aumento max 20% della SLP

Note:





Rif. fotografico edificio



Manufatto ubicato a Centro

Codice nucleo: G

Coordinate di riferimento Gauss - Boaga

x: 1.598.265

y: 5.128.069

Ed. n° 332

Superficie coperta (mq): 174,47

Elementi puntuali significativi:

Stralcio planimetria catastale - scala 1 : 2.000



Foglio 61

Mappale 350

Stralcio tavola valore edifici - scala 1 : 1.000



C

Architettura di rilevanza tipologica ('800 - '900) (RNS.01 art. 2.1.3)

Stralcio tavola stato di conservazione - scala 1 : 1.000



3

Mediocre

Stralcio tavola intervento - scala 1 : 1.000



C

Intervento conservativo con aumento max 20% della SLP

Note:





Rif. fotografico edificio



Manufatto ubicato a **Centro**

Codice nucleo: **G**

Coordinate di riferimento Gauss - Boaga

x: 1.598.266

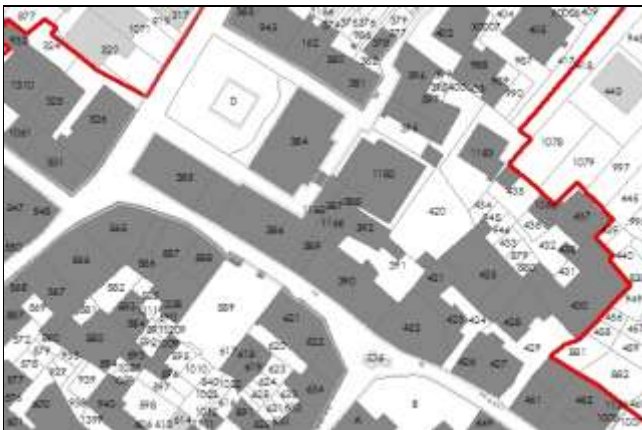
y: 5.127.983

Ed. n° 333

Superficie coperta (mq): **6,00**

Elementi puntuali significativi:

Stralcio planimetria catastale - scala 1 : 2.000



Foglio 61

Mappale 1165

Stralcio tavola valore edifici - scala 1 : 1.000



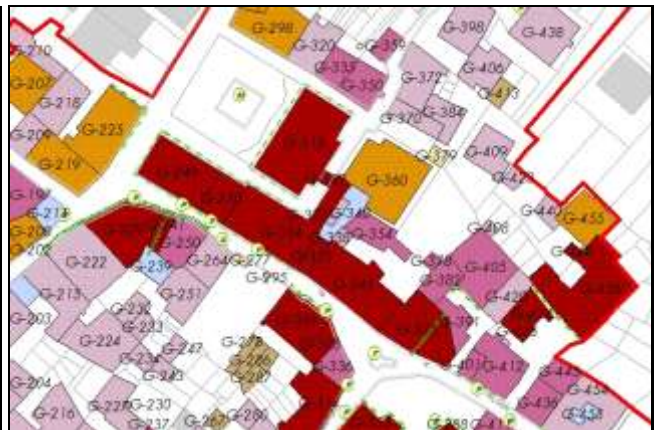
Edilizia attuale o di recente ristrutturazione (RNS.01 art. 2.2.1)

Stralcio tavola stato di conservazione - scala 1 : 1.000



2 Buono

Stralcio tavola intervento - scala 1 : 1.000



Intervento di recupero anche previa demolizione e aumento max 10% della SLP

Note:





Rif. fotografico edificio



Manufatto ubicato a Centro

Codice nucleo: G

Coordinate di riferimento Gauss - Boaga

x: 1.598.267

y: 5.128.129

Ed. n° 334

Superficie coperta (mq): 48,62

Elementi puntuali significativi:

Stralcio planimetria catastale - scala 1 : 2.000



Foglio 61

Mappale 126

Stralcio tavola valore edifici - scala 1 : 1.000



D Sistemi insediativi di interesse morfologico e ambientale (RNS.01 art. 2.1.4)

Stralcio tavola stato di conservazione - scala 1 : 1.000



3 Mediocre

Stralcio tavola intervento - scala 1 : 1.000



C Intervento conservativo con aumento max 20% della SLP

Note:





Rif. fotografico edificio



Manufatto ubicato a Centro

Codice nucleo: G

Coordinate di riferimento Gauss - Boaga

x: 1.598.267

y: 5.128.024

Ed. n° 335

Superficie coperta (mq): 70,66

Elementi puntuali significativi:

Stralcio planimetria catastale - scala 1 : 2.000



Foglio 61

Mappale 380

Stralcio tavola valore edifici - scala 1 : 1.000



D Sistemi insediativi di interesse morfologico e ambientale (RNS.01 art. 2.1.4)

Stralcio tavola stato di conservazione - scala 1 : 1.000



4 Cattivo

Stralcio tavola intervento - scala 1 : 1.000



C Intervento conservativo con aumento max 20% della SLP

Note:





Rif. fotografico edificio



Manufatto ubicato a Centro

Codice nucleo: G

Coordinate di riferimento Gauss - Boaga

x: 1.598.267

y: 5.127.944

Ed. n° 336

Superficie coperta (mq): 69,60

Elementi puntuali significativi:

P-57 Portale

Stralcio planimetria catastale - scala 1 : 2.000



Foglio 61

Mappale 622

Stralcio tavola valore edifici - scala 1 : 1.000



D

Sistemi insediativi di interesse morfologico e ambientale (RNS.01 art. 2.1.4)

Stralcio tavola stato di conservazione - scala 1 : 1.000



4

Cattivo

Stralcio tavola intervento - scala 1 : 1.000



C

Intervento conservativo con aumento max 20% della SLP

Note:





Rif. fotografico edificio



Manufatto ubicato a **Centro**

Codice nucleo: **G**

Coordinate di riferimento Gauss - Boaga

x: 1.598.268

y: 5.127.986

Ed. n° 337

Superficie coperta (mq): **13,01**

Elementi puntuali significativi:

Stralcio planimetria catastale - scala 1 : 2.000



Foglio 61

Mappale 387

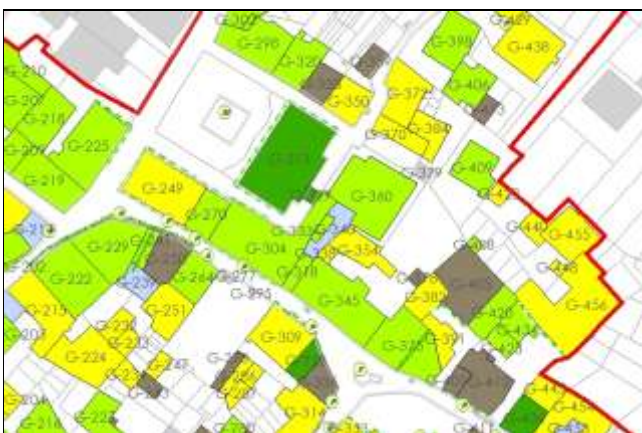
Stralcio tavola valore edifici - scala 1 : 1.000



E

Edilizia attuale o di recente ristrutturazione (RNS.01 art. 2.2.1)

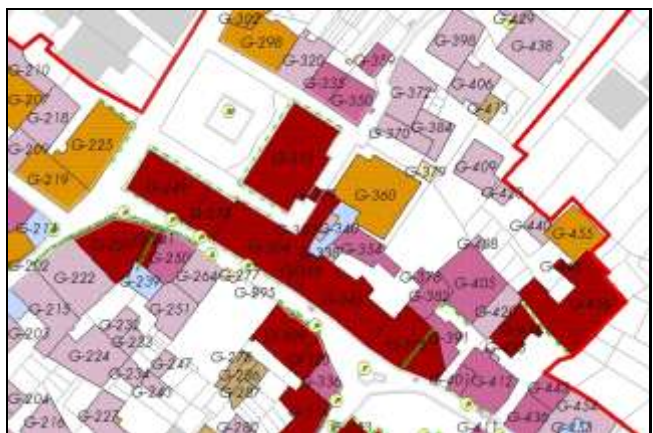
Stralcio tavola stato di conservazione - scala 1 : 1.000



2

Buono

Stralcio tavola intervento - scala 1 : 1.000



D

Intervento di recupero anche previa demolizione e aumento max 10% della SLP

Note:





Rif. fotografico edificio



Manufatto ubicato a **Centro**

Codice nucleo: **G**

Coordinate di riferimento Gauss - Boaga

x: 1.598.269

y: 5.127.978

Ed. n° 338

Superficie coperta (mq): **15,92**

Elementi puntuali significativi:

Stralcio planimetria catastale - scala 1 : 2.000



Foglio 61

Mappale 1165

Stralcio tavola valore edifici - scala 1 : 1.000



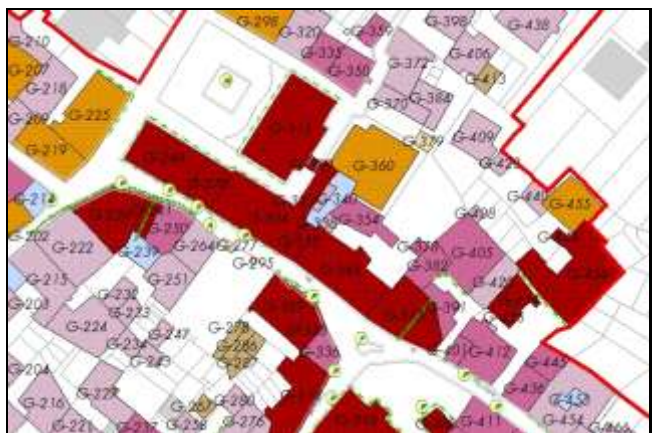
E Edilizia attuale o di recente ristrutturazione (RNS.01 art. 2.2.1)

Stralcio tavola stato di conservazione - scala 1 : 1.000



3 Mediocre

Stralcio tavola intervento - scala 1 : 1.000



D Intervento di recupero anche previa demolizione e aumento max 10% della SLP

Note:





Rif. fotografico edificio



Manufatto ubicato a **Centro**

Codice nucleo: **G**

Coordinate di riferimento Gauss - Boaga

x: 1.598.270

y: 5.127.853

Ed. n° 339

Superficie coperta (mq): **120,39**

Elementi puntuali significativi:

Stralcio planimetria catastale - scala 1 : 2.000



Foglio 61

Mappale 755

Stralcio tavola valore edifici - scala 1 : 1.000



D

Sistemi insediativi di interesse morfologico e ambientale (RNS.01 art. 2.1.4)

Stralcio tavola stato di conservazione - scala 1 : 1.000



4

Cattivo

Stralcio tavola intervento - scala 1 : 1.000



C

Intervento conservativo con aumento max 20% della SLP



Rif. fotografico edificio



Manufatto ubicato a Centro

Codice nucleo: G

Coordinate di riferimento Gauss - Boaga

x: 1.598.270

y: 5.127.985

Ed. n° 340

Superficie coperta (mq): 66,74

Elementi puntuali significativi:

Stralcio planimetria catastale - scala 1 : 2.000



Foglio 61

Mappale 1165

Stralcio tavola valore edifici - scala 1 : 1.000



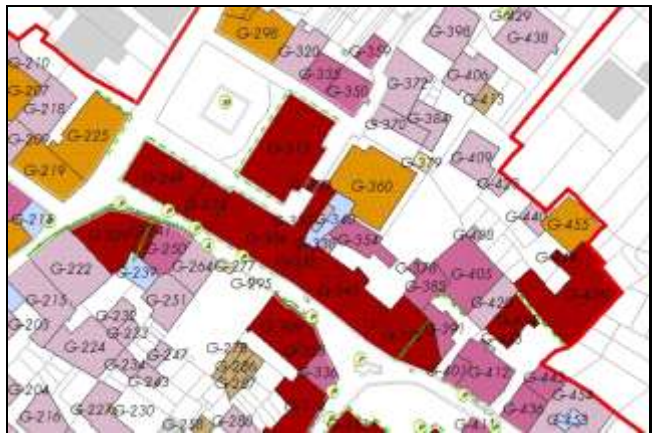
Corte

Stralcio tavola stato di conservazione - scala 1 : 1.000



Corte

Stralcio tavola intervento - scala 1 : 1.000



Corte

Note:



Rif. fotografico edificio



Manufatto ubicato a Centro

Codice nucleo: G

Coordinate di riferimento Gauss - Boaga

x: 1.598.270

y: 5.127.842

Ed. n° 341

Superficie coperta (mq): 109,67

Elementi puntuali significativi:

P-58 Portale

P-60 Portale

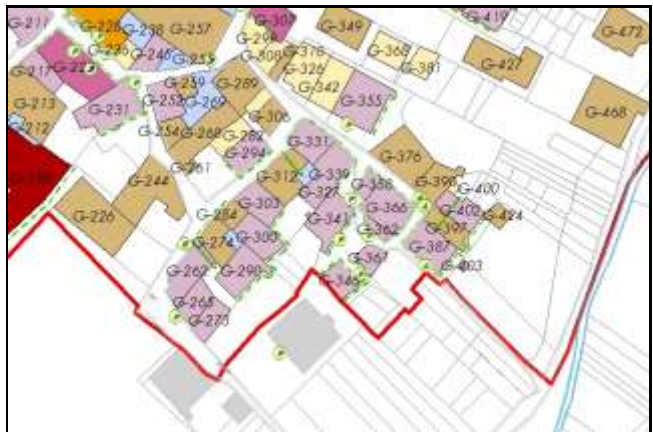
Stralcio planimetria catastale - scala 1 : 2.000



Foglio 61

Mappale 757

Stralcio tavola valore edifici - scala 1 : 1.000



D Sistemi insediativi di interesse morfologico e ambientale (RNS.01 art. 2.1.4)

Stralcio tavola stato di conservazione - scala 1 : 1.000



4 Cattivo

Stralcio tavola intervento - scala 1 : 1.000



C Intervento conservativo con aumento max 20% della SLP

Note:





Rif. fotografico edificio



Manufatto ubicato a Centro

Codice nucleo: G

Coordinate di riferimento Gauss - Boaga

x: 1.598.271

y: 5.127.878

Ed. n° 342

Superficie coperta (mq): 95,54

Elementi puntuali significativi:

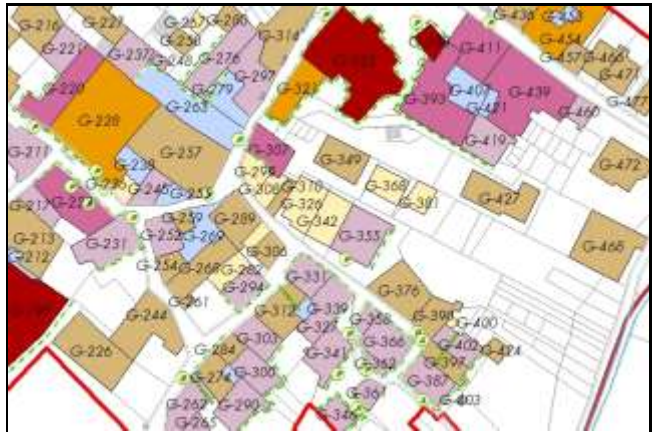
Stralcio planimetria catastale - scala 1 : 2.000



Foglio 61

Mappale 643

Stralcio tavola valore edifici - scala 1 : 1.000



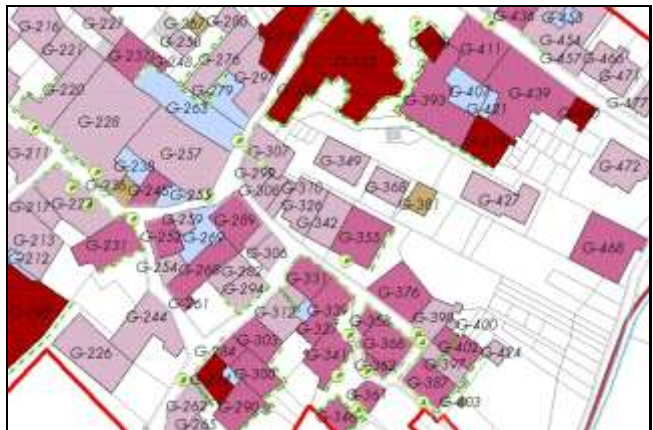
F Edilizia altra da riqualificare (RNS.01 art. 2.2.2)

Stralcio tavola stato di conservazione - scala 1 : 1.000



3 Mediocre

Stralcio tavola intervento - scala 1 : 1.000



D Intervento di recupero anche previa demolizione e aumento max 10% della SLP

Note:





Rif. fotografico edificio



Manufatto ubicato a Centro

Codice nucleo: G

Coordinate di riferimento Gauss - Boaga

x: 1.598.271

y: 5.128.112

Ed. n° 343

Superficie coperta (mq): 260,66

Elementi puntuali significativi:

Stralcio planimetria catastale - scala 1 : 2.000



Foglio 61

Mappale 129

Stralcio tavola valore edifici - scala 1 : 1.000



Edilizia attuale o di recente ristrutturazione (RNS.01 art. 2.2.1)

Stralcio tavola stato di conservazione - scala 1 : 1.000



1 Ottimo

Stralcio tavola intervento - scala 1 : 1.000



Intervento di recupero anche previa demolizione e aumento max 10% della SLP

Note:





Rif. fotografico edificio



Manufatto ubicato a **Centro**

Codice nucleo: **G**

Coordinate di riferimento Gauss - Boaga

x: 1.598.271

y: 5.128.054

Ed. n° 344

Superficie coperta (mq): **104,72**

Elementi puntuali significativi:

Stralcio planimetria catastale - scala 1 : 2.000



Foglio 61

Mappale 357

Stralcio tavola valore edifici - scala 1 : 1.000



Edilizia altra da riqualificare (RNS.01 art. 2.2.2)

Stralcio tavola stato di conservazione - scala 1 : 1.000



2

Buono

Stralcio tavola intervento - scala 1 : 1.000



D

Intervento di recupero anche previa demolizione e aumento max 10% della SLP

Note:





Rif. fotografico edificio



Manufatto ubicato a Centro

Codice nucleo: G

Coordinate di riferimento Gauss - Boaga

x: 1.598.272

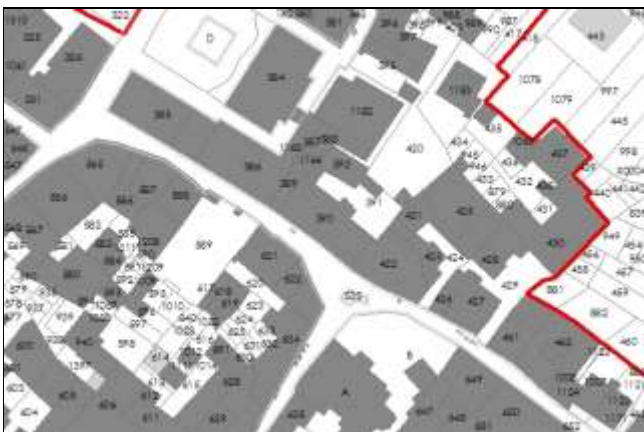
y: 5.127.966

Ed. n° 345

Superficie coperta (mq): 284,67

Elementi puntuali significativi:

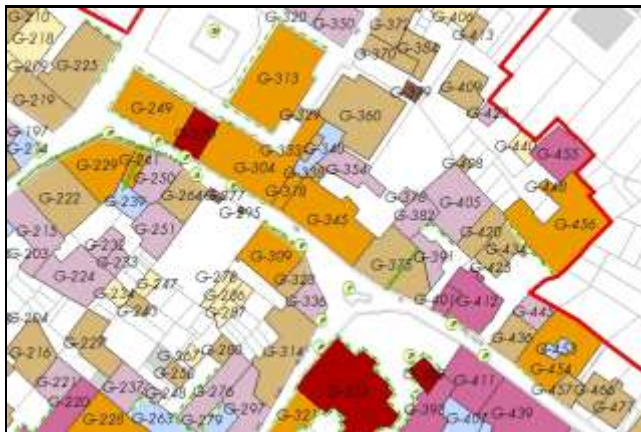
Stralcio planimetria catastale - scala 1 : 2.000



Foglio 61

Mappale 390

Stralcio tavola valore edifici - scala 1 : 1.000



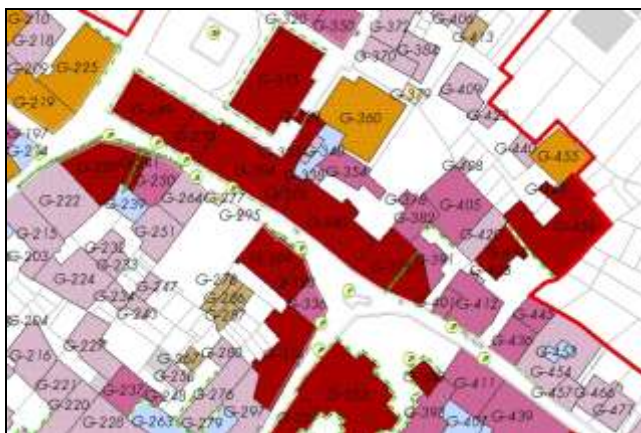
B Edifici di rilevanza architettonica - ambientale (RNS.01 art. 2.1.2)

Stralcio tavola stato di conservazione - scala 1 : 1.000



2 Buono

Stralcio tavola intervento - scala 1 : 1.000



A Intervento di tipo conservativo

Note:





Rif. fotografico edificio



Manufatto ubicato a Centro

Codice nucleo: G

Coordinate di riferimento Gauss - Boaga

x: 1.598.273

y: 5.127.825

Ed. n° 346

Superficie coperta (mq): 55,66

Elementi puntuali significativi:

Stralcio planimetria catastale - scala 1 : 2.000



Foglio 61

Mappale 771

Stralcio tavola planimetria edifici - scala 1 : 1.000



D Sistemi insediativi di interesse morfologico e ambientale (RNS.01 art. 2.1.4)

Stralcio tavola stato di conservazione - scala 1 : 1.000



4 Cattivo

Stralcio tavola intervento - scala 1 : 1.000



C Intervento conservativo con aumento max 20% della SLP

Note:





Rif. fotografico edificio



Manufatto ubicato a **Centro**

Codice nucleo: **G**

Coordinate di riferimento Gauss - Boaga

x: 1.598.273

y: 5.128.064

Ed. n° 347

Superficie coperta (mq): **34,38**

Elementi puntuali significativi:

Stralcio planimetria catastale - scala 1 : 2.000



Foglio 61

Mappale 359

Stralcio tavola valore edifici - scala 1 : 1.000



F Edilizia altra da riqualificare (RNS.01 art. 2.2.2)

Stralcio tavola stato di conservazione - scala 1 : 1.000



3 Mediocre

Stralcio tavola intervento - scala 1 : 1.000



D Intervento di recupero anche previa demolizione e aumento max 10% della SLP

Note:





Rif. fotografico edificio



Manufatto ubicato a Centro

Codice nucleo: G

Coordinate di riferimento Gauss - Boaga

x: 1.598.274

y: 5.128.029

Ed. n° 348

Superficie coperta (mq): 1,81

Elementi puntuali significativi:

Stralcio planimetria catastale - scala 1 : 2.000



Foglio 61

Mappale 380

Stralcio tavola valore edifici - scala 1 : 1.000



H Ruederi (RNS.01 art. 2.2.4)

Stralcio tavola stato di conservazione - scala 1 : 1.000



0

Stralcio tavola intervento - scala 1 : 1.000



O

Note:





Rif. fotografico edificio



Manufatto ubicato a Centro

Codice nucleo: G

Coordinate di riferimento Gauss - Boaga

x: 1.598.274

y: 5.127.893

Ed. n° 349

Superficie coperta (mq): 107,05

Elementi puntuali significativi:

Stralcio planimetria catastale - scala 1 : 2.000



Foglio 61

Mappale 895

Stralcio tavola valore edifici - scala 1 : 1.000



E

Edilizia attuale o di recente ristrutturazione (RNS.01 art. 2.2.1)

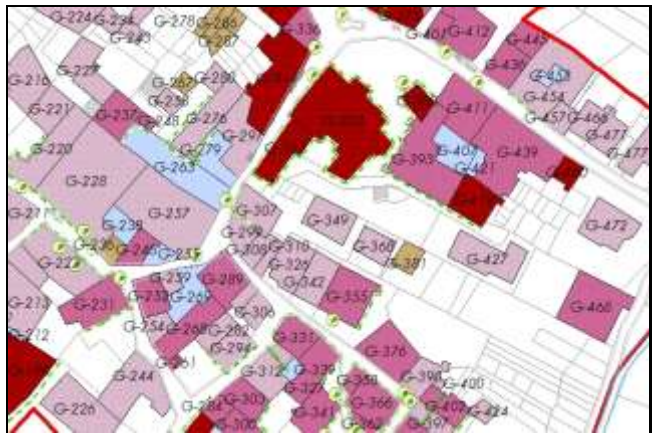
Stralcio tavola stato di conservazione - scala 1 : 1.000



2

Buono

Stralcio tavola intervento - scala 1 : 1.000



D

Intervento di recupero anche previa demolizione e aumento max 10% della SLP

Note:





Rif. fotografico edificio



Manufatto ubicato a **Centro**

Codice nucleo: **G**

Coordinate di riferimento Gauss - Boaga

x: 1.598.275

y: 5.128.019

Ed. n° 350

Superficie coperta (mq): **104,14**

Elementi puntuali significativi:

Stralcio planimetria catastale - scala 1 : 2.000



Foglio 61

Mappale 381

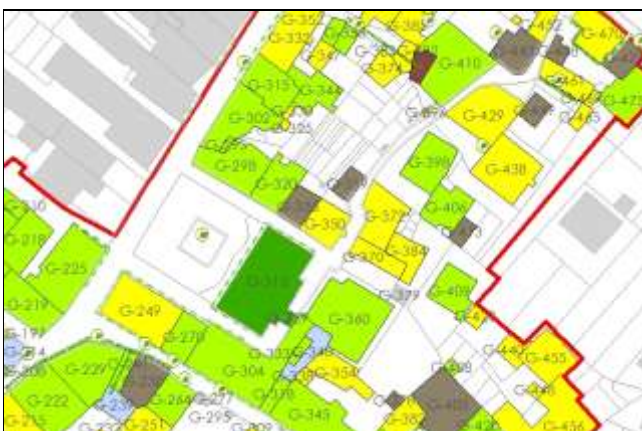
Stralcio tavola valore edifici - scala 1 : 1.000



D

Sistemi insediativi di interesse morfologico e ambientale (RNS.01 art. 2.1.4)

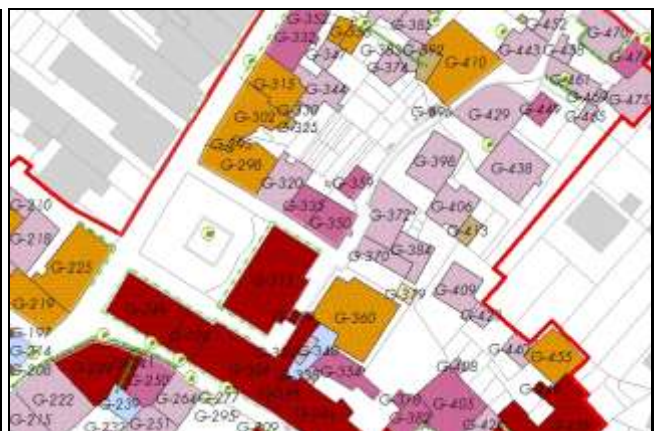
Stralcio tavola stato di conservazione - scala 1 : 1.000



3

Mediocre

Stralcio tavola intervento - scala 1 : 1.000



C

Intervento conservativo con aumento max 20% della SLP

Note:





Rif. fotografico edificio



Manufatto ubicato a Centro

Codice nucleo: G

Coordinate di riferimento Gauss - Boaga

x: 1.598.276

y: 5.128.085

Ed. n° 351

Superficie coperta (mq): 99,42

Elementi puntuali significativi:

A-15 Affresco o dipinto murale

P-62 Portale

Stralcio planimetria catastale - scala 1 : 2.000



Foglio 61

Mappale 341

Stralcio tavola valore edifici - scala 1 : 1.000



C

Architettura di rilevanza tipologica ('800 - '900) (RNS.01 art. 2.1.3)

Stralcio tavola stato di conservazione - scala 1 : 1.000



1

Ottimo

Stralcio tavola intervento - scala 1 : 1.000



A

Intervento di tipo conservativo

Note:





Rif. fotografico edificio



Manufatto ubicato a **Centro**

Codice nucleo: **G**

Coordinate di riferimento Gauss - Boaga

x: 1.598.277

y: 5.128.070

Ed. n° 352

Superficie coperta (mq): **28,24**

Elementi puntuali significativi:

Stralcio planimetria catastale - scala 1 : 2.000



Foglio 61

Mappale 359

Stralcio tavola valore edifici - scala 1 : 1.000



E

Edilizia attuale o di recente ristrutturazione (RNS.01 art. 2.2.1)

Stralcio tavola stato di conservazione - scala 1 : 1.000



2

Buono

Stralcio tavola intervento - scala 1 : 1.000



B

Intervento conservativo con aumento max 10% della SLP

Note:





Rif. fotografico edificio



Manufatto ubicato a Centro

Codice nucleo: G

Coordinate di riferimento Gauss - Boaga

x: 1.598.278

y: 5.127.920

Ed. n° 353

Superficie coperta (mq): 436,24

Elementi puntuali significativi:

P-56 Portale

Stralcio planimetria catastale - scala 1 : 2.000



Foglio 61

Mappale A

Stralcio tavola valore edifici - scala 1 : 1.000



A

Edifici di valore monumentale o di particolare rilevanza architettonica (RNS.01 art. 2.1.1)

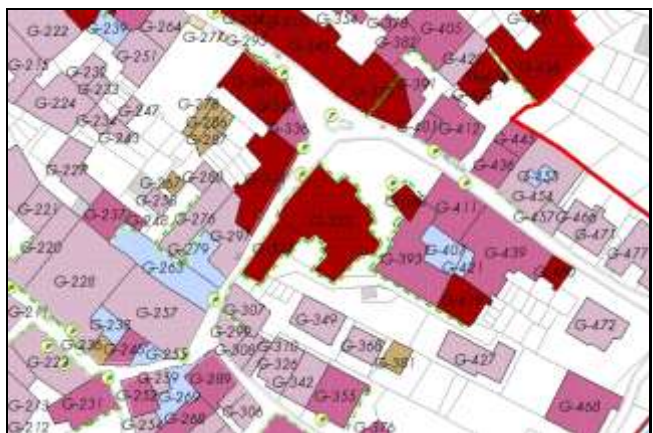
Stralcio tavola stato di conservazione - scala 1 : 1.000



3

Mediocre

Stralcio tavola intervento - scala 1 : 1.000



A

Intervento di tipo conservativo

Note:





Rif. fotografico edificio



Manufatto ubicato a **Centro**

Codice nucleo: **G**

Coordinate di riferimento Gauss - Boaga

x: 1.598.278

y: 5.127.979

Ed. n° 354

Superficie coperta (mq): **99,32**

Elementi puntuali significativi:

Stralcio planimetria catastale - scala 1 : 2.000



Foglio 61

Mappale 392

Stralcio tavola valore edifici - scala 1 : 1.000



D

Sistemi insediativi di interesse morfologico e ambientale (RNS.01 art. 2.1.4)

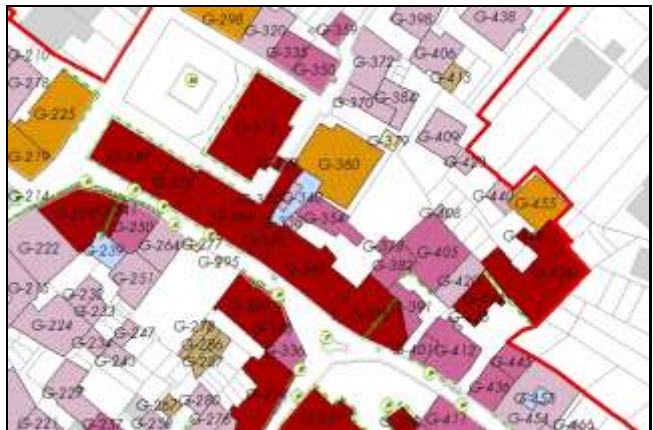
Stralcio tavola stato di conservazione - scala 1 : 1.000



3

Mediocre

Stralcio tavola intervento - scala 1 : 1.000



C

Intervento conservativo con aumento max 20% della SLP

Note:





Rif. fotografico edificio



Manufatto ubicato a Centro

Codice nucleo: G

Coordinate di riferimento Gauss - Boaga

x: 1.598.279

y: 5.127.873

Ed. n° 355

Superficie coperta (mq): 151,99

Elementi puntuali significativi:

P-59 Portale

Stralcio planimetria catastale - scala 1 : 2.000



Foglio 61

Mappale 644

Stralcio tavola valore edifici - scala 1 : 1.000



D

Sistemi insediativi di interesse morfologico e ambientale (RNS.01 art. 2.1.4)

Stralcio tavola stato di conservazione - scala 1 : 1.000



3

Mediocre

Stralcio tavola intervento - scala 1 : 1.000



C

Intervento conservativo con aumento max 20% della SLP

Note:





Rif. fotografico edificio



Manufatto ubicato a Centro

Codice nucleo: G

Coordinate di riferimento Gauss - Boaga

x: 1.598.280

y: 5.128.068

Ed. n° 356

Superficie coperta (mq): 29,26

Elementi puntuali significativi:

Stralcio planimetria catastale - scala 1 : 2.000



Foglio 61

Mappale 360

Stralcio tavola valore edifici - scala 1 : 1.000



E

Edilizia attuale o di recente ristrutturazione (RNS.01 art. 2.2.1)

Stralcio tavola stato di conservazione - scala 1 : 1.000



2

Buono

Stralcio tavola intervento - scala 1 : 1.000



B

Intervento conservativo con aumento max 10% della SLP

Note:





Rif. fotografico edificio



Manufatto ubicato a Centro

Codice nucleo: G

Coordinate di riferimento Gauss - Boaga

x: 1.598.280

y: 5.128.094

Ed. n° 357

Superficie coperta (mq): 77,14

Elementi puntuali significativi:

Stralcio planimetria catastale - scala 1 : 2.000



Foglio 61

Mappale 340

Stralcio tavola valore edifici - scala 1 : 1.000



E

Edilizia attuale o di recente ristrutturazione (RNS.01 art. 2.2.1)

Stralcio tavola stato di conservazione - scala 1 : 1.000



2

Buono

Stralcio tavola intervento - scala 1 : 1.000



D

Intervento di recupero anche previa demolizione e aumento max 10% della SLP

Note:





Rif. fotografico edificio



Manufatto ubicato a Centro

Codice nucleo: G

Coordinate di riferimento Gauss - Boaga

x: 1.598.281

y: 5.127.851

Ed. n° 358

Superficie coperta (mq): 25,83

Elementi puntuali significativi:

Stralcio planimetria catastale - scala 1 : 2.000



Foglio 61

Mappale 770

Stralcio tavola valore edifici - scala 1 : 1.000



D Sistemi insediativi di interesse morfologico e ambientale (RNS.01 art. 2.1.4)

Stralcio tavola stato di conservazione - scala 1 : 1.000



2 Buono

Stralcio tavola intervento - scala 1 : 1.000



C Intervento conservativo con aumento max 20% della SLP

Note:





Rif. fotografico edificio



Manufatto ubicato a **Centro**

Codice nucleo: **G**

Coordinate di riferimento Gauss - Boaga

x: 1.598.281

y: 5.128.030

Ed. n° 359

Superficie coperta (mq): **43,57**

Elementi puntuali significativi:

Stralcio planimetria catastale - scala 1 : 2.000



Foglio 61

Mappale 380

Stralcio tavola valore edifici - scala 1 : 1.000



D

Sistemi insediativi di interesse morfologico e ambientale (RNS.01 art. 2.1.4)

Stralcio tavola stato di conservazione - scala 1 : 1.000



4

Cattivo

Stralcio tavola intervento - scala 1 : 1.000



C

Intervento conservativo con aumento max 20% della SLP

Note:





Rif. fotografico edificio



Manufatto ubicato a **Centro**

Codice nucleo: **G**

Coordinate di riferimento Gauss - Boaga

x: 1.598.281

y: 5.127.994

Ed. n° 360

Superficie coperta (mq): **299,58**

Elementi puntuali significativi:

Stralcio planimetria catastale - scala 1 : 2.000



Foglio 61

Mappale 1182

Stralcio tavola valore edifici - scala 1 : 1.000



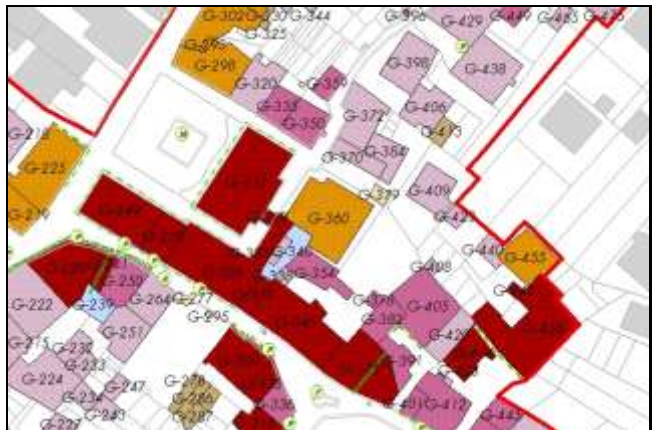
Edilizia attuale o di recente ristrutturazione (RNS.01 art. 2.2.1)

Stralcio tavola stato di conservazione - scala 1 : 1.000



2 Buono

Stralcio tavola intervento - scala 1 : 1.000



Intervento conservativo con aumento max 10% della SLP

Note:





Rif. fotografico edificio



Manufatto ubicato a Centro

Codice nucleo: G

Coordinate di riferimento Gauss - Boaga

x: 1.598.281

y: 5.127.831

Ed. n° 361

Superficie coperta (mq): 40,18

Elementi puntuali significativi:

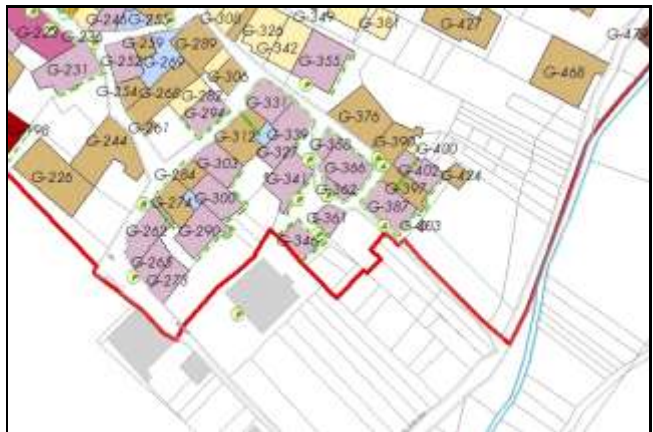
Stralcio planimetria catastale - scala 1 : 2.000



Foglio 61

Mappale 771

Stralcio tavola valore edifici - scala 1 : 1.000



D Sistemi insediativi di interesse morfologico e ambientale (RNS.01 art. 2.1.4)

Stralcio tavola stato di conservazione - scala 1 : 1.000



4 Cattivo

Stralcio tavola intervento - scala 1 : 1.000



C Intervento conservativo con aumento max 20% della SLP

Note:





Rif. fotografico edificio



Manufatto ubicato a Centro

Codice nucleo: G

Coordinate di riferimento Gauss - Boaga

x: 1.598.283

y: 5.127.839

Ed. n° 362

Superficie coperta (mq): 17,03

Elementi puntuali significativi:

P-64 Portale

Stralcio planimetria catastale - scala 1 : 2.000



Foglio 61

Mappale 770

Stralcio tavola valore edifici - scala 1 : 1.000



D

Sistemi insediativi di interesse morfologico e ambientale (RNS.01 art. 2.1.4)

Stralcio tavola stato di conservazione - scala 1 : 1.000



4

Cattivo

Stralcio tavola intervento - scala 1 : 1.000



C

Intervento conservativo con aumento max 20% della SLP

Note:





Rif. fotografico edificio



Manufatto ubicato a **Centro**

Codice nucleo: **G**

Coordinate di riferimento Gauss - Boaga

x: 1.598.284

y: 5.128.080

Ed. n° 363

Superficie coperta (mq): **45,52**

Elementi puntuali significativi:

Stralcio planimetria catastale - scala 1 : 2.000



Foglio 61

Mappale 344

Stralcio tavola valore edifici - scala 1 : 1.000



D

Sistemi insediativi di interesse morfologico e ambientale (RNS.01 art. 2.1.4)

Stralcio tavola stato di conservazione - scala 1 : 1.000



2

Buono

Stralcio tavola intervento - scala 1 : 1.000



A

Intervento di tipo conservativo

Note:





Rif. fotografico edificio



Manufatto ubicato a Centro

Codice nucleo: G

Coordinate di riferimento Gauss - Boaga

x: 1.598.285

y: 5.128.099

Ed. n° 364

Superficie coperta (mq): 55,14

Elementi puntuali significativi:

Stralcio planimetria catastale - scala 1 : 2.000



Foglio 61

Mappale 339

Stralcio tavola valore edifici - scala 1 : 1.000



E

Edilizia attuale o di recente ristrutturazione (RNS.01 art. 2.2.1)

Stralcio tavola stato di conservazione - scala 1 : 1.000



2

Buono

Stralcio tavola intervento - scala 1 : 1.000



D

Intervento di recupero anche previa demolizione e aumento max 10% della SLP

Note:





Rif. fotografico edificio



Manufatto ubicato a **Centro**

Codice nucleo: **G**

Coordinate di riferimento Gauss - Boaga

x: 1.598.285

y: 5.128.158

Ed. n° 365

Superficie coperta (mq): **9,15**

Elementi puntuali significativi:

Stralcio planimetria catastale - scala 1 : 2.000



Foglio 60

Mappale 653

Stralcio tavola valore edifici - scala 1 : 1.000



F Edilizia altra da riqualificare (RNS.01 art. 2.2.2)

Stralcio tavola stato di conservazione - scala 1 : 1.000



3 Mediocre

Stralcio tavola intervento - scala 1 : 1.000



D Intervento di recupero anche previa demolizione e aumento max 10% della SLP

Note:





Rif. fotografico edificio



Manufatto ubicato a **Centro**

Codice nucleo: **G**

Coordinate di riferimento Gauss - Boaga

x: 1.598.286

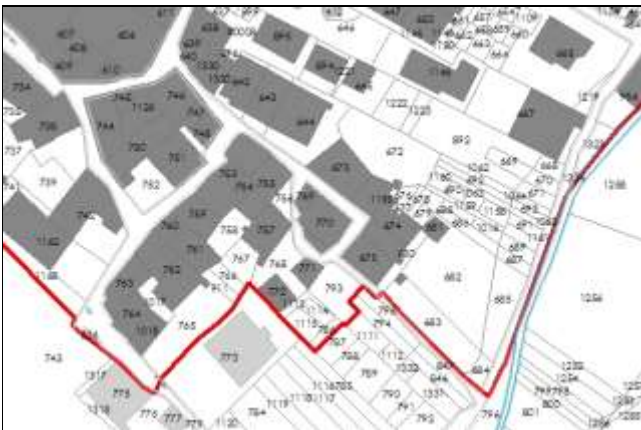
y: 5.127.845

Ed. n° 366

Superficie coperta (mq): **113,45**

Elementi puntuali significativi:

Stralcio planimetria catastale - scala 1 : 2.000



Foglio 61

Mappale 770

Stralcio tavola valore edifici - scala 1 : 1.000



D

Sistemi insediativi di interesse morfologico e ambientale (RNS.01 art. 2.1.4)

Stralcio tavola stato di conservazione - scala 1 : 1.000



3

Mediocre

Stralcio tavola intervento - scala 1 : 1.000



C

Intervento conservativo con aumento max 20% della SLP

Note:





Rif. fotografico edificio



Manufatto ubicato a Centro

Codice nucleo: G

Coordinate di riferimento Gauss - Boaga

x: 1.598.286

y: 5.128.145

Ed. n° 367

Superficie coperta (mq): 268,14

Elementi puntuali significativi:

A-16 Affresco o dipinto murale

P-61 Portale

Stralcio planimetria catastale - scala 1 : 2.000



Foglio 60

Mappale 647

Stralcio tavola valore edifici - scala 1 : 1.000



C

Architettura di rilevanza tipologica ('800 - '900) (RNS.01 art. 2.1.3)

Stralcio tavola stato di conservazione - scala 1 : 1.000



3

Mediocre

Stralcio tavola intervento - scala 1 : 1.000



D

Intervento di recupero anche previa demolizione e aumento max 10% della SLP

Note:





Rif. fotografico edificio



Manufatto ubicato a Centro

Codice nucleo: G

Coordinate di riferimento Gauss - Boaga

x: 1.598.286

y: 5.127.886

Ed. n° 368

Superficie coperta (mq): 68,33

Elementi puntuali significativi:

Stralcio planimetria catastale - scala 1 : 2.000



Foglio 61

Mappale 894

Stralcio tavola valore edifici - scala 1 : 1.000



Edilizia altra da riqualificare (RNS.01 art. 2.2.2)

Stralcio tavola stato di conservazione - scala 1 : 1.000



3 Mediocre

Stralcio tavola intervento - scala 1 : 1.000



Intervento di recupero anche previa demolizione e aumento max 10% della SLP

Note:





Rif. fotografico edificio



Manufatto ubicato a Centro

Codice nucleo: G

Coordinate di riferimento Gauss - Boaga

x: 1.598.287

y: 5.128.088

Ed. n° 369

Superficie coperta (mq): 94,38

Elementi puntuali significativi:

Stralcio planimetria catastale - scala 1 : 2.000



Foglio 61

Mappale 342

Stralcio tavola valore edifici - scala 1 : 1.000



Corte

Stralcio tavola stato di conservazione - scala 1 : 1.000



Corte

Stralcio tavola intervento - scala 1 : 1.000



Corte

Note:





Rif. fotografico edificio



Manufatto ubicato a **Centro**

Codice nucleo: **G**

Coordinate di riferimento Gauss - Boaga

x: 1.598.288

y: 5.128.010

Ed. n° 370

Superficie coperta (mq): **66,53**

Elementi puntuali significativi:

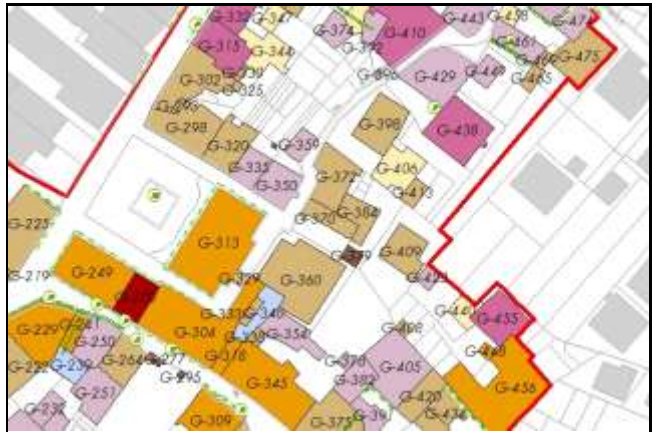
Stralcio planimetria catastale - scala 1 : 2.000



Foglio 61

Mappale 395

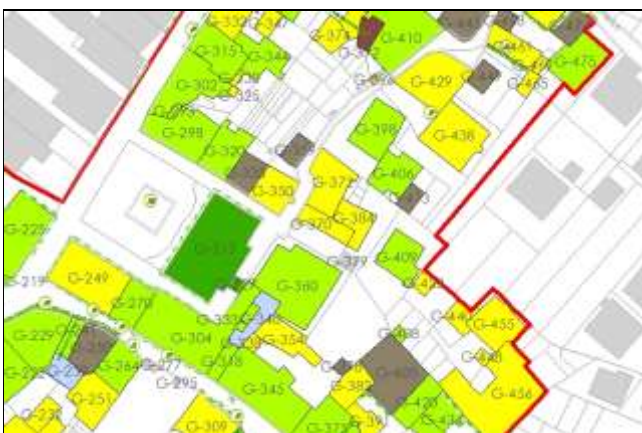
Stralcio tavola valore edifici - scala 1 : 1.000



E

Edilizia attuale o di recente ristrutturazione (RNS.01 art. 2.2.1)

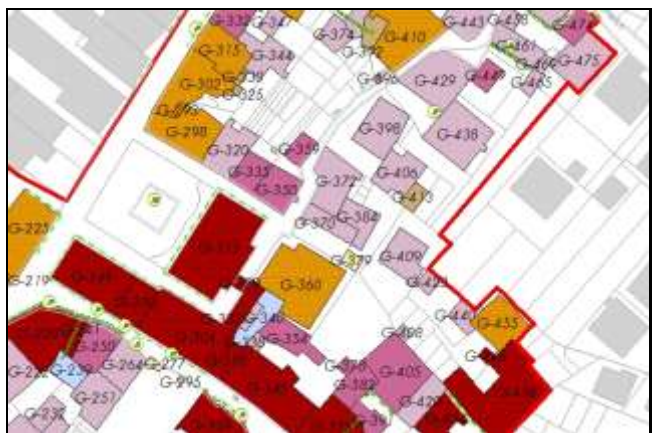
Stralcio tavola stato di conservazione - scala 1 : 1.000



3

Mediocre

Stralcio tavola intervento - scala 1 : 1.000



D

Intervento di recupero anche previa demolizione e aumento max 10% della SLP

Note:



Rif. fotografico edificio



Manufatto ubicato a Centro

Codice nucleo: G

Coordinate di riferimento Gauss - Boaga

x: 1.598.289

y: 5.128.076

Ed. n° 371

Superficie coperta (mq): 85,30

Elementi puntuali significativi:

P-65 Portale

Stralcio planimetria catastale - scala 1 : 2.000



Foglio 61

Mappale 345

Stralcio tavola valore edifici - scala 1 : 1.000



D Sistemi insediativi di interesse morfologico e ambientale (RNS.01 art. 2.1.4)

Stralcio tavola stato di conservazione - scala 1 : 1.000



3 Mediocre

Stralcio tavola intervento - scala 1 : 1.000



D Intervento di recupero anche previa demolizione e aumento max 10% della SLP

Note:





Rif. fotografico edificio



Manufatto ubicato a Centro

Codice nucleo: G

Coordinate di riferimento Gauss - Boaga

x: 1.598.289

y: 5.128.021

Ed. n° 372

Superficie coperta (mq): 138,79

Elementi puntuali significativi:

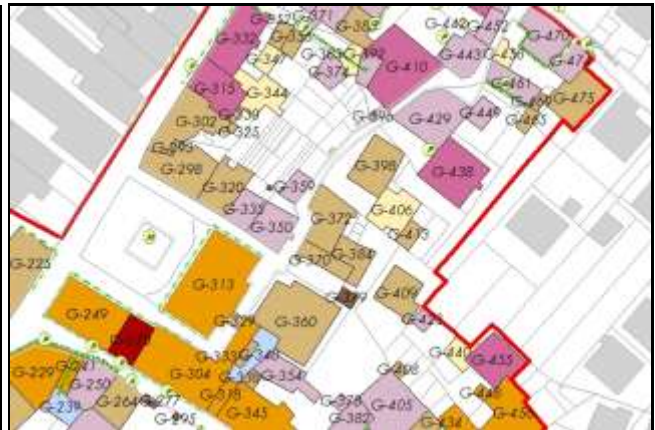
Stralcio planimetria catastale - scala 1 : 2.000



Foglio 61

Mappale 396

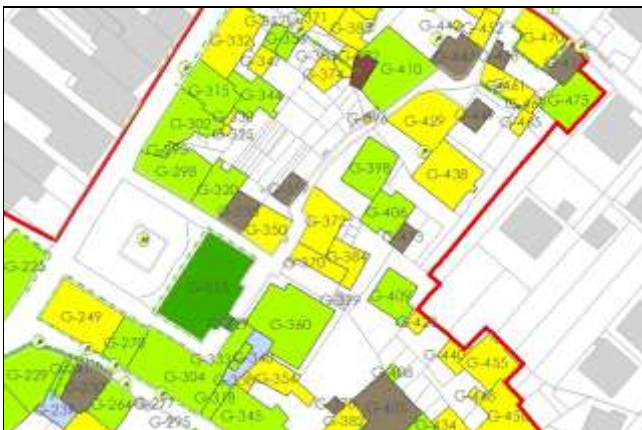
Stralcio tavola valore edifici - scala 1 : 1.000



E

Edilizia attuale o di recente ristrutturazione (RNS.01 art. 2.2.1)

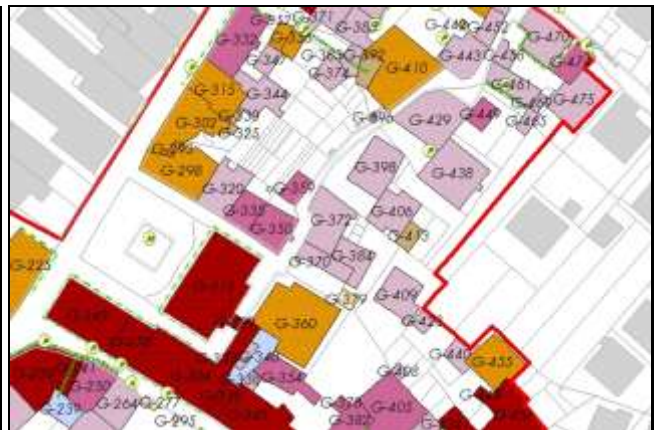
Stralcio tavola stato di conservazione - scala 1 : 1.000



3

Mediocre

Stralcio tavola intervento - scala 1 : 1.000



D

Intervento di recupero anche previa demolizione e aumento max 10% della SLP

Note:





Rif. fotografico edificio



Manufatto ubicato a **Centro**

Codice nucleo: **G**

Coordinate di riferimento Gauss - Boaga

x: 1.598.290

y: 5.128.108

Ed. n° 373

Superficie coperta (mq): **108,19**

Elementi puntuali significativi:

Stralcio planimetria catastale - scala 1 : 2.000



Foglio 61

Mappale 332

Stralcio tavola valore edifici - scala 1 : 1.000



E

Edilizia attuale o di recente ristrutturazione (RNS.01 art. 2.2.1)

Stralcio tavola stato di conservazione - scala 1 : 1.000



1

Ottimo

Stralcio tavola intervento - scala 1 : 1.000



D

Intervento di recupero anche previa demolizione e aumento max 10% della SLP

Note:





Rif. fotografico edificio



Manufatto ubicato a **Centro**

Codice nucleo: **G**

Coordinate di riferimento Gauss - Boaga

x: 1.598.290

y: 5.128.060

Ed. n° 374

Superficie coperta (mq): **53,42**

Elementi puntuali significativi:

Stralcio planimetria catastale - scala 1 : 2.000



Foglio 61

Mappale 364

Stralcio tavola valore edifici - scala 1 : 1.000



D

Sistemi insediativi di interesse morfologico e ambientale (RNS.01 art. 2.1.4)

Stralcio tavola stato di conservazione - scala 1 : 1.000



3

Mediocre

Stralcio tavola intervento - scala 1 : 1.000



D

Intervento di recupero anche previa demolizione e aumento max 10% della SLP

Note:





Rif. fotografico edificio



Manufatto ubicato a **Centro**

Codice nucleo: **G**

Coordinate di riferimento Gauss - Boaga

x: 1.598.290

y: 5.127.954

Ed. n° 375

Superficie coperta (mq): **239,03**

Elementi puntuali significativi:

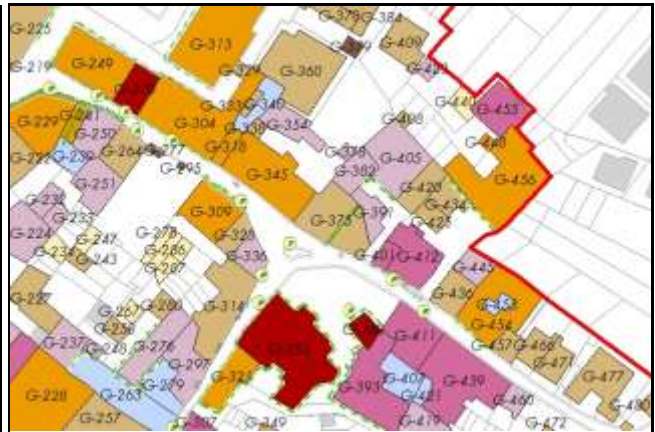
Stralcio planimetria catastale - scala 1 : 2.000



Foglio 61

Mappale 422

Stralcio tavola valore edifici - scala 1 : 1.000



E Edilizia attuale o di recente ristrutturazione (RNS.01 art. 2.2.1)

Stralcio tavola stato di conservazione - scala 1 : 1.000



2 Buono

Stralcio tavola intervento - scala 1 : 1.000



A Intervento di tipo conservativo

Note:





Rif. fotografico edificio



Manufatto ubicato a Centro

Codice nucleo: G

Coordinate di riferimento Gauss - Boaga

x: 1.598.290

y: 5.127.858

Ed. n° 376

Superficie coperta (mq): 147,41

Elementi puntuali significativi:

Stralcio planimetria catastale - scala 1 : 2.000



Foglio 61

Mappale 673

Stralcio tavola valore edifici - scala 1 : 1.000



E

Edilizia attuale o di recente ristrutturazione (RNS.01 art. 2.2.1)

Stralcio tavola stato di conservazione - scala 1 : 1.000



2

Buono

Stralcio tavola intervento - scala 1 : 1.000



C

Intervento conservativo con aumento max 20% della SLP

Note:





Rif. fotografico edificio



Manufatto ubicato a **Centro**

Codice nucleo: **G**

Coordinate di riferimento Gauss - Boaga

x: 1.598.293

y: 5.128.094

Ed. n° 377

Superficie coperta (mq): **64,05**

Elementi puntuali significativi:

Stralcio planimetria catastale - scala 1 : 2.000



Foglio 61

Mappale 342

Stralcio tavola valore edifici - scala 1 : 1.000



E

Edilizia attuale o di recente ristrutturazione (RNS.01 art. 2.2.1)

Stralcio tavola stato di conservazione - scala 1 : 1.000



2

Buono

Stralcio tavola intervento - scala 1 : 1.000



D

Intervento di recupero anche previa demolizione e aumento max 10% della SLP

Note:





Rif. fotografico edificio



Manufatto ubicato a **Centro**

Codice nucleo: **G**

Coordinate di riferimento Gauss - Boaga

x: 1.598.293

y: 5.127.972

Ed. n° 378

Superficie coperta (mq): **14,30**

Elementi puntuali significativi:

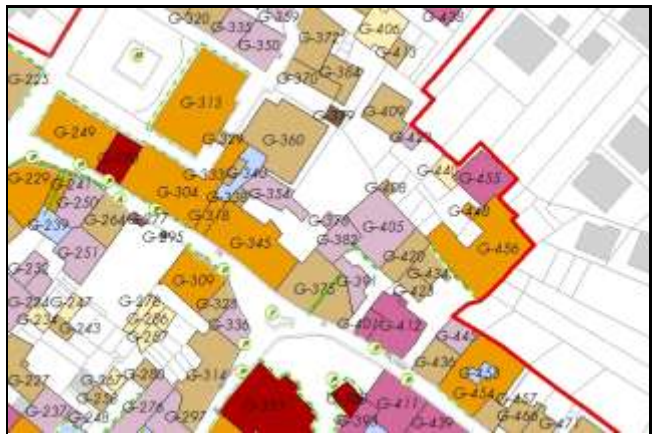
Stralcio planimetria catastale - scala 1 : 2.000



Foglio 61

Mappale 420

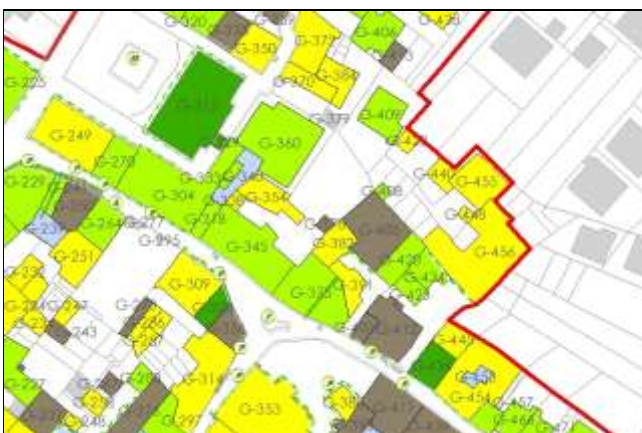
Stralcio tavola valore edifici - scala 1 : 1.000



D

Sistemi insediativi di interesse morfologico e ambientale (RNS.01 art. 2.1.4)

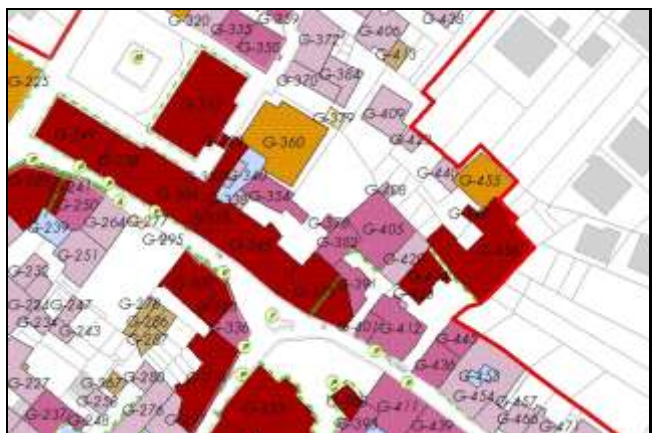
Stralcio tavola stato di conservazione - scala 1 : 1.000



4

Cattivo

Stralcio tavola intervento - scala 1 : 1.000



C

Intervento conservativo con aumento max 20% della SLP

Note:





Rif. fotografico edificio



Manufatto ubicato a **Centro**

Codice nucleo: **G**

Coordinate di riferimento Gauss - Boaga

x: 1.598.294

y: 5.128.000

Ed. n° 379

Superficie coperta (mq): **19,08**

Elementi puntuali significativi:

Stralcio planimetria catastale - scala 1 : 2.000



Foglio 61

Mappale 395

Stralcio tavola valore edifici - scala 1 : 1.000



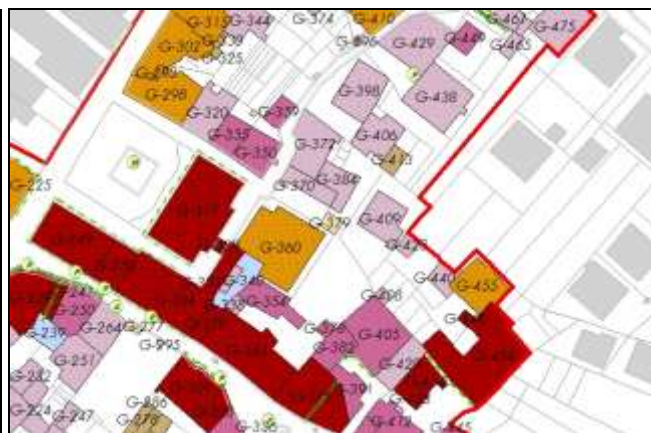
H Ruederi (RNS.01 art. 2.2.4)

Stralcio tavola stato di conservazione - scala 1 : 1.000



0

Stralcio tavola intervento - scala 1 : 1.000



O

Note:



Rif. fotografico edificio



Manufatto ubicato a Centro

Codice nucleo: G

Coordinate di riferimento Gauss - Boaga

x: 1.598.294
 y: 5.128.125

Ed. n° 380

Superficie coperta (mq): 9,60

Elementi puntuali significativi:

S-10 Santella / edicola

Stralcio planimetria catastale - scala 1 : 2.000



Foglio 61

Mappale E

Stralcio tavola valore edifici - scala 1 : 1.000



D

Sistemi insediativi di interesse morfologico e ambientale (RNS.01 art. 2.1.4)

Stralcio tavola stato di conservazione - scala 1 : 1.000



2

Buono

Stralcio tavola intervento - scala 1 : 1.000



A

Intervento di tipo conservativo

Note:





Rif. fotografico edificio



Manufatto ubicato a Centro

Codice nucleo: G

Coordinate di riferimento Gauss - Boaga

x: 1.598.295

y: 5.127.883

Ed. n° 381

Superficie coperta (mq): 45,19

Elementi puntuali significativi:

Stralcio planimetria catastale - scala 1 : 2.000



Foglio 61

Mappale 894

Stralcio tavola valore edifici - scala 1 : 1.000



F Edilizia altra da riqualificare (RNS.01 art. 2.2.2)

Stralcio tavola stato di conservazione - scala 1 : 1.000



3 Mediocre

Stralcio tavola intervento - scala 1 : 1.000



E Intervento di demolizione senza ricostruzione

Note:





Rif. fotografico edificio



Manufatto ubicato a **Centro**

Codice nucleo: **G**

Coordinate di riferimento Gauss - Boaga

x: 1.598.295

y: 5.127.967

Ed. n° 382

Superficie coperta (mq): 80,39

Elementi puntuali significativi:

Stralcio planimetria catastale - scala 1 : 2.000



Foglio 61

Mappale 421

Stralcio tavola valore edifici - scala 1 : 1.000



D Sistemi insediativi di interesse morfologico e ambientale (RNS.01 art. 2.1.4)

Stralcio tavola stato di conservazione - scala 1 : 1.000



3 Mediocre

Stralcio tavola intervento - scala 1 : 1.000



C Intervento conservativo con aumento max 20% della SLP

Note:





Rif. fotografico edificio



Manufatto ubicato a Centro

Codice nucleo: G

Coordinate di riferimento Gauss - Boaga

x: 1.598.296

y: 5.128.064

Ed. n° 383

Superficie coperta (mq): 35,93

Elementi puntuali significativi:

Stralcio planimetria catastale - scala 1 : 2.000



Foglio 61

Mappale 364

Stralcio tavola valore edifici - scala 1 : 1.000



F Edilizia altra da riqualificare (RNS.01 art. 2.2.2)

Stralcio tavola stato di conservazione - scala 1 : 1.000



3 Mediocre

Stralcio tavola intervento - scala 1 : 1.000



D Intervento di recupero anche previa demolizione e aumento max 10% della SLP

Note:





Rif. fotografico edificio



Manufatto ubicato a **Centro**

Codice nucleo: **G**

Coordinate di riferimento Gauss - Boaga

x: 1.598.296

y: 5.128.011

Ed. n° 384

Superficie coperta (mq): **75,59**

Elementi puntuali significativi:

Stralcio planimetria catastale - scala 1 : 2.000



Foglio 61

Mappale 395

Stralcio tavola valore edifici - scala 1 : 1.000



E

Edilizia attuale o di recente ristrutturazione (RNS.01 art. 2.2.1)

Stralcio tavola stato di conservazione - scala 1 : 1.000



3

Mediocre

Stralcio tavola intervento - scala 1 : 1.000



D

Intervento di recupero anche previa demolizione e aumento max 10% della SLP

Note:



Rif. fotografico edificio



Manufatto ubicato a **Centro**

Codice nucleo: **G**

Coordinate di riferimento Gauss - Boaga

x: 1.598.297

y: 5.128.072

Ed. n° 385

Superficie coperta (mq): **72,20**

Elementi puntuali significativi:

P-67 Portale

Stralcio planimetria catastale - scala 1 : 2.000



Foglio 61

Mappale 346

Stralcio tavola valore edifici - scala 1 : 1.000



E

Edilizia attuale o di recente ristrutturazione (RNS.01 art. 2.2.1)

Stralcio tavola stato di conservazione - scala 1 : 1.000



3

Mediocre

Stralcio tavola intervento - scala 1 : 1.000



D

Intervento di recupero anche previa demolizione e aumento max 10% della SLP

Note:





Rif. fotografico edificio



Manufatto ubicato a Centro

Codice nucleo: G

Coordinate di riferimento Gauss - Boaga

x: 1.598.297

y: 5.128.163

Ed. n° 386

Superficie coperta (mq): 149,45

Elementi puntuali significativi:

Stralcio planimetria catastale - scala 1 : 2.000



Foglio 60

Mappale 646

Stralcio tavola valore edifici - scala 1 : 1.000



E

Edilizia attuale o di recente ristrutturazione (RNS.01 art. 2.2.1)

Stralcio tavola stato di conservazione - scala 1 : 1.000



2

Buono

Stralcio tavola intervento - scala 1 : 1.000



D

Intervento di recupero anche previa demolizione e aumento max 10% della SLP

Note:





Rif. fotografico edificio



Manufatto ubicato a Centro

Codice nucleo: G

Coordinate di riferimento Gauss - Boaga

x: 1.598.297

y: 5.127.834

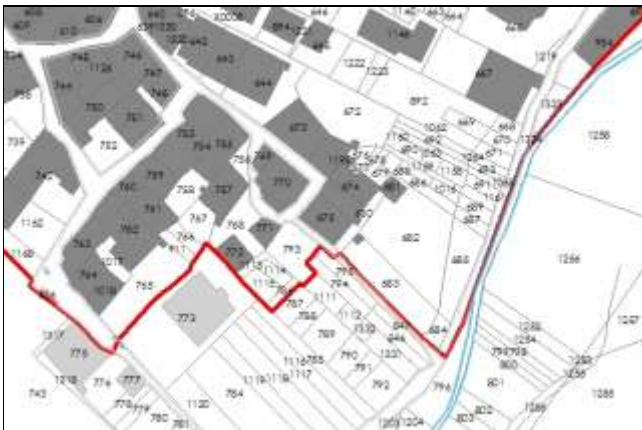
Ed. n° 387

Superficie coperta (mq): 100,19

Elementi puntuali significativi:

A-18 Affresco o dipinto murale

Stralcio planimetria catastale - scala 1 : 2.000



Foglio 61

Mappale 675

Stralcio tavola valore edifici - scala 1 : 1.000



D

Sistemi insediativi di interesse morfologico e ambientale (RNS.01 art. 2.1.4)

Stralcio tavola stato di conservazione - scala 1 : 1.000



4

Cattivo

Stralcio tavola intervento - scala 1 : 1.000



C

Intervento conservativo con aumento max 20% della SLP

Note:





Rif. fotografico edificio



Manufatto ubicato a Centro

Codice nucleo: G

Coordinate di riferimento Gauss - Boaga

x: 1.598.298

y: 5.127.925

Ed. n° 388

Superficie coperta (mq): 44,97

Elementi puntuali significativi:

P-66 Portale

Stralcio planimetria catastale - scala 1 : 2.000



Foglio 61

Mappale B

Stralcio tavola valore edifici - scala 1 : 1.000



A

Edifici di valore monumentale o di particolare rilevanza architettonica (RNS.01 art. 2.1.1)

Stralcio tavola stato di conservazione - scala 1 : 1.000



3

Mediocre

Stralcio tavola intervento - scala 1 : 1.000



A

Intervento di tipo conservativo

Note:





Rif. fotografico edificio



Manufatto ubicato a **Centro**

Codice nucleo: **G**

Coordinate di riferimento Gauss - Boaga

x: 1.598.298

y: 5.128.083

Ed. n° 389

Superficie coperta (mq): **144,79**

Elementi puntuali significativi:

Stralcio planimetria catastale - scala 1 : 2.000



Foglio 61

Mappale 343

Stralcio tavola valore edifici - scala 1 : 1.000



D Sistemi insediativi di interesse morfologico e ambientale (RNS.01 art. 2.1.4)

Stralcio tavola stato di conservazione - scala 1 : 1.000



3 Mediocre

Stralcio tavola intervento - scala 1 : 1.000



D Intervento di recupero anche previa demolizione e aumento max 10% della SLP

Note:





Rif. fotografico edificio



Manufatto ubicato a Centro

Codice nucleo: G

Coordinate di riferimento Gauss - Boaga

x: 1.598.299

y: 5.127.852

Ed. n° 390

Superficie coperta (mq): 74,39

Elementi puntuali significativi:

A-17 Affresco o dipinto murale

R-19 Ringhiera

Stralcio planimetria catastale - scala 1 : 2.000



Foglio 61

Mappale 1195

Stralcio tavola valore edifici - scala 1 : 1.000



E Edilizia attuale o di recente ristrutturazione (RNS.01 art. 2.2.1)

Stralcio tavola stato di conservazione - scala 1 : 1.000



3 Mediocre

Stralcio tavola intervento - scala 1 : 1.000



D Intervento di recupero anche previa demolizione e aumento max 10% della SLP

Note:





Rif. fotografico edificio



Manufatto ubicato a Centro

Codice nucleo: G

Coordinate di riferimento Gauss - Boaga

x: 1.598.299

y: 5.127.956

Ed. n° 391

Superficie coperta (mq): 66,57

Elementi puntuali significativi:

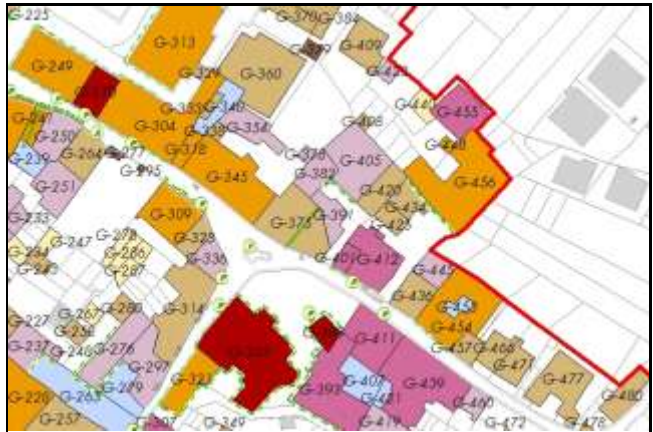
Stralcio planimetria catastale - scala 1 : 2.000



Foglio 61

Mappale 423

Stralcio tavola valore edifici - scala 1 : 1.000



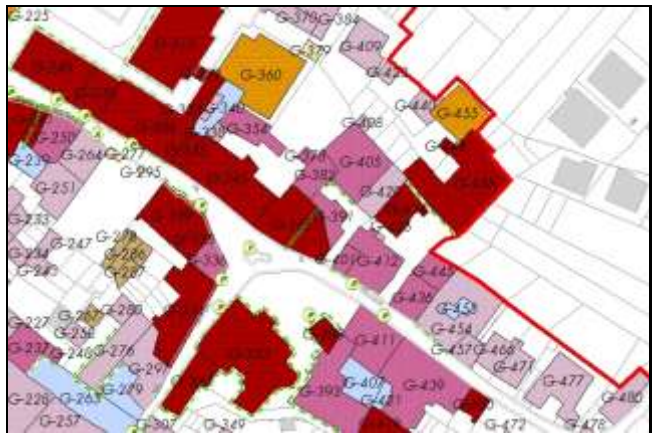
D Sistemi insediativi di interesse morfologico e ambientale (RNS.01 art. 2.1.4)

Stralcio tavola stato di conservazione - scala 1 : 1.000



3 Mediocre

Stralcio tavola intervento - scala 1 : 1.000



C Intervento conservativo con aumento max 20% della SLP

Note:





Rif. fotografico edificio



Manufatto ubicato a Centro

Codice nucleo: G

Coordinate di riferimento Gauss - Boaga

x: 1.598.300

y: 5.128.061

Ed. n° 392

Superficie coperta (mq): 39,89

Elementi puntuali significativi:

Stralcio planimetria catastale - scala 1 : 2.000



Foglio 61

Mappale 347

Stralcio tavola valore edifici - scala 1 : 1.000



D Sistemi insediativi di interesse morfologico e ambientale (RNS.01 art. 2.1.4)

Stralcio tavola stato di conservazione - scala 1 : 1.000



5 Pessimo

Stralcio tavola intervento - scala 1 : 1.000



E Intervento di demolizione senza ricostruzione

Note:





Rif. fotografico edificio



Manufatto ubicato a Centro

Codice nucleo: G

Coordinate di riferimento Gauss - Boaga

x: 1.598.300

y: 5.127.909

Ed. n° 393

Superficie coperta (mq): 258,67

Elementi puntuali significativi:

Stralcio planimetria catastale - scala 1 : 2.000



Foglio 61

Mappale 647

Stralcio tavola valore edifici - scala 1 : 1.000



C

Architettura di rilevanza tipologica ('800 - '900) (RNS.01 art. 2.1.3)

Stralcio tavola stato di conservazione - scala 1 : 1.000



4

Cattivo

Stralcio tavola intervento - scala 1 : 1.000



C

Intervento conservativo con aumento max 20% della SLP

Note:





Rif. fotografico edificio



Manufatto ubicato a **Centro**

Codice nucleo: **G**

Coordinate di riferimento Gauss - Boaga

x: 1.598.301

y: 5.128.119

Ed. n° 394

Superficie coperta (mq): **59,84**

Elementi puntuali significativi:

Stralcio planimetria catastale - scala 1 : 2.000



Foglio 61

Mappale 164

Stralcio tavola valore edifici - scala 1 : 1.000



Edilizia attuale o di recente ristrutturazione (RNS.01 art. 2.2.1)

Stralcio tavola stato di conservazione - scala 1 : 1.000



1 Ottimo

Stralcio tavola intervento - scala 1 : 1.000



Intervento di tipo conservativo

Note:





Rif. fotografico edificio



Manufatto ubicato a **Centro**

Codice nucleo: **G**

Coordinate di riferimento Gauss - Boaga

x: 1.598.301

y: 5.128.103

Ed. n° 395

Superficie coperta (mq): **83,83**

Elementi puntuali significativi:

Stralcio planimetria catastale - scala 1 : 2.000



Foglio 61

Mappale 334

Stralcio tavola valore edifici - scala 1 : 1.000



D

Sistemi insediativi di interesse morfologico e ambientale (RNS.01 art. 2.1.4)

Stralcio tavola stato di conservazione - scala 1 : 1.000



3

Mediocre

Stralcio tavola intervento - scala 1 : 1.000



B

Intervento conservativo con aumento max 10% della SLP

Note:





Rif. fotografico edificio



Manufatto ubicato a Centro

Codice nucleo: G

Coordinate di riferimento Gauss - Boaga

x: 1.598.302

y: 5.128.048

Ed. n° 396

Superficie coperta (mq): 3,53

Elementi puntuali significativi:

Stralcio planimetria catastale - scala 1 : 2.000



Foglio 61

Mappale 367

Stralcio tavola valore edifici - scala 1 : 1.000



D Sistemi insediativi di interesse morfologico e ambientale (RNS.01 art. 2.1.4)

Stralcio tavola stato di conservazione - scala 1 : 1.000



3 Mediocre

Stralcio tavola intervento - scala 1 : 1.000



C Intervento conservativo con aumento max 20% della SLP

Note:





Rif. fotografico edificio



Manufatto ubicato a Centro

Codice nucleo: G

Coordinate di riferimento Gauss - Boaga

x: 1.598.302

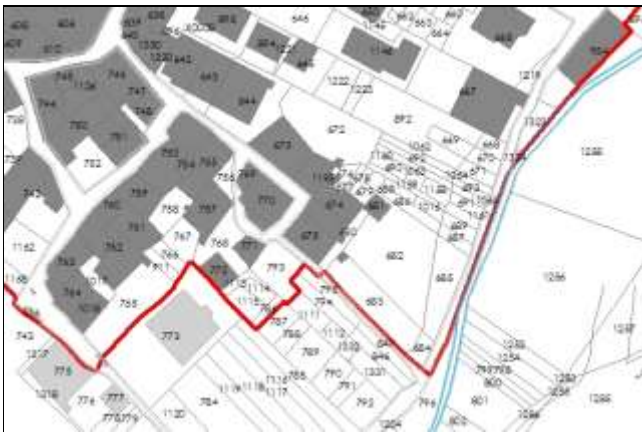
y: 5.127.839

Ed. n° 397

Superficie coperta (mq): 64,72

Elementi puntuali significativi:

Stralcio planimetria catastale - scala 1 : 2.000



Foglio 61

Mappale 674

Stralcio tavola valore edifici - scala 1 : 1.000



E

Edilizia attuale o di recente ristrutturazione (RNS.01 art. 2.2.1)

Stralcio tavola stato di conservazione - scala 1 : 1.000



3

Mediocre

Stralcio tavola intervento - scala 1 : 1.000



D

Intervento di recupero anche previa demolizione e aumento max 10% della SLP

Note:





Rif. fotografico edificio



Manufatto ubicato a Centro

Codice nucleo: G

Coordinate di riferimento Gauss - Boaga

x: 1.598.302

y: 5.128.035

Ed. n° 398

Superficie coperta (mq): 139,17

Elementi puntuali significativi:

Stralcio planimetria catastale - scala 1 : 2.000



Foglio 61

Mappale 402

Stralcio tavola valore edifici - scala 1 : 1.000



E

Edilizia attuale o di recente ristrutturazione (RNS.01 art. 2.2.1)

Stralcio tavola stato di conservazione - scala 1 : 1.000



2

Buono

Stralcio tavola intervento - scala 1 : 1.000



D

Intervento di recupero anche previa demolizione e aumento max 10% della SLP

Note:





Rif. fotografico edificio



Manufatto ubicato a Centro

Codice nucleo: G

Coordinate di riferimento Gauss - Boaga

x: 1.598.303

y: 5.128.131

Ed. n° 399

Superficie coperta (mq): 83,68

Elementi puntuali significativi:

Stralcio planimetria catastale - scala 1 : 2.000



Foglio 61

Mappale 163

Stralcio tavola valore edifici - scala 1 : 1.000



D Sistemi insediativi di interesse morfologico e ambientale (RNS.01 art. 2.1.4)

Stralcio tavola stato di conservazione - scala 1 : 1.000



1 Ottimo

Stralcio tavola intervento - scala 1 : 1.000



A Intervento di tipo conservativo

Note:





Rif. fotografico edificio



Manufatto ubicato a **Centro**

Codice nucleo: **G**

Coordinate di riferimento Gauss - Boaga

x: 1.598.303

y: 5.127.850

Ed. n° 400

Superficie coperta (mq): **7,17**

Elementi puntuali significativi:

Stralcio planimetria catastale - scala 1 : 2.000



Foglio 61

Mappale 1195

Stralcio tavola valore edifici - scala 1 : 1.000



Edilizia altra da riqualificare (RNS.01 art. 2.2.2)

Stralcio tavola stato di conservazione - scala 1 : 1.000



3 Mediocre

Stralcio tavola intervento - scala 1 : 1.000



Intervento di recupero anche previa demolizione e aumento max 10% della SLP

Note:





Rif. fotografico edificio



Manufatto ubicato a **Centro**

Codice nucleo: **G**

Coordinate di riferimento Gauss - Boaga

x: 1.598.303

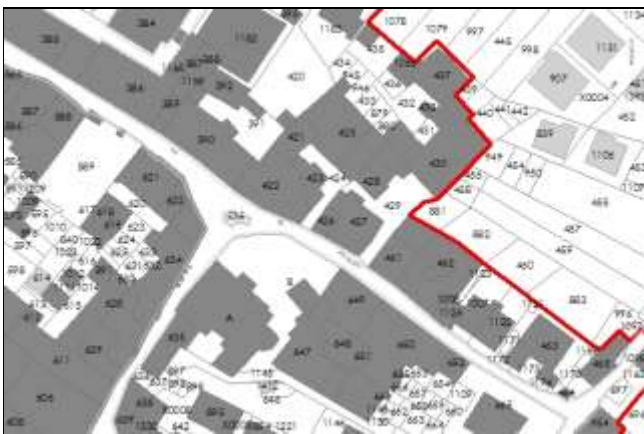
y: 5.127.945

Ed. n° 401

Superficie coperta (mq): **31,98**

Elementi puntuali significativi:

Stralcio planimetria catastale - scala 1 : 2.000



Foglio 61

Mappale 426

Stralcio tavola valore edifici - scala 1 : 1.000



C

Architettura di rilevanza tipologica ('800 - '900) (RNS.01 art. 2.1.3)

Stralcio tavola stato di conservazione - scala 1 : 1.000



4

Cattivo

Stralcio tavola intervento - scala 1 : 1.000



C

Intervento conservativo con aumento max 20% della SLP

Note:



Rif. fotografico edificio



Manufatto ubicato a Centro

Codice nucleo: G

Coordinate di riferimento Gauss - Boaga

x: 1.598.305

y: 5.127.844

Ed. n° 402

Superficie coperta (mq): 75,03

Elementi puntuali significativi:

Stralcio planimetria catastale - scala 1 : 2.000



Foglio 61

Mappale 674

Stralcio tavola valore edifici - scala 1 : 1.000



D Sistemi insediativi di interesse morfologico e ambientale (RNS.01 art. 2.1.4)

Stralcio tavola stato di conservazione - scala 1 : 1.000



4 Cattivo

Stralcio tavola intervento - scala 1 : 1.000



C Intervento conservativo con aumento max 20% della SLP

Note:





Rif. fotografico edificio



Manufatto ubicato a **Centro**

Codice nucleo: **G**

Coordinate di riferimento Gauss - Boaga

x: 1.598.306

y: 5.127.829

Ed. n° 403

Superficie coperta (mq): **5,50**

Elementi puntuali significativi:

Stralcio planimetria catastale - scala 1 : 2.000



Foglio 61

Mappale 683

Stralcio tavola valore edifici - scala 1 : 1.000



D Sistemi insediativi di interesse morfologico e ambientale (RNS.01 art. 2.1.4)

Stralcio tavola stato di conservazione - scala 1 : 1.000



4 Cattivo

Stralcio tavola intervento - scala 1 : 1.000



E Intervento di demolizione senza ricostruzione

Note:





Rif. fotografico edificio



Manufatto ubicato a Centro

Codice nucleo: G

Coordinate di riferimento Gauss - Boaga

x: 1.598.306

y: 5.128.124

Ed. n° 404

Superficie coperta (mq): 36,46

Elementi puntuali significativi:

Stralcio planimetria catastale - scala 1 : 2.000



Foglio 61

Mappale 165

Stralcio tavola valore edifici - scala 1 : 1.000



D

Sistemi insediativi di interesse morfologico e ambientale (RNS.01 art. 2.1.4)

Stralcio tavola stato di conservazione - scala 1 : 1.000



1

Ottimo

Stralcio tavola intervento - scala 1 : 1.000



A

Intervento di tipo conservativo

Note:





Rif. fotografico edificio



Manufatto ubicato a **Centro**

Codice nucleo: **G**

Coordinate di riferimento Gauss - Boaga

x: 1.598.306

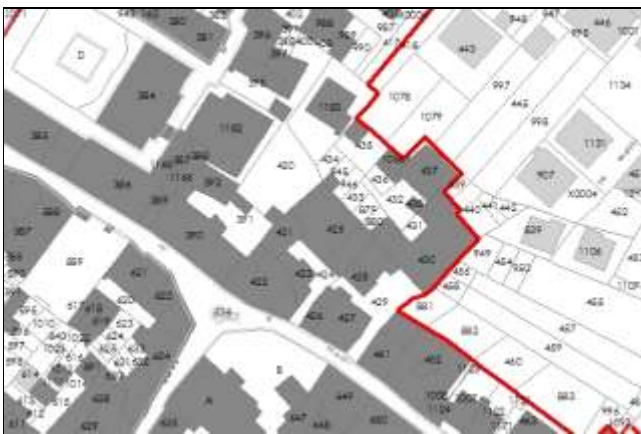
y: 5.127.970

Ed. n° 405

Superficie coperta (mq): **210,89**

Elementi puntuali significativi:

Stralcio planimetria catastale - scala 1 : 2.000



Foglio 61

Mappale 425

Stralcio tavola valore edifici - scala 1 : 1.000



D Sistemi insediativi di interesse morfologico e ambientale (RNS.01 art. 2.1.4)

Stralcio tavola stato di conservazione - scala 1 : 1.000



4 Cattivo

Stralcio tavola intervento - scala 1 : 1.000



C Intervento conservativo con aumento max 20% della SLP

Note:





Rif. fotografico edificio



Manufatto ubicato a Centro

Codice nucleo: G

Coordinate di riferimento Gauss - Boaga

x: 1.598.307

y: 5.128.023

Ed. n° 406

Superficie coperta (mq): 107,13

Elementi puntuali significativi:

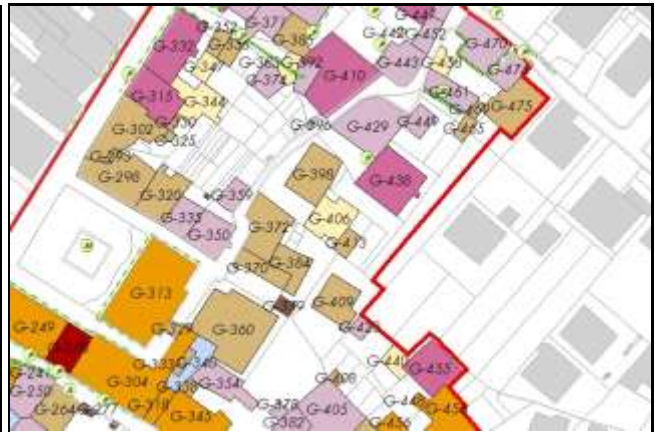
Stralcio planimetria catastale - scala 1 : 2.000



Foglio 61

Mappale 988

Stralcio tavola valore edifici - scala 1 : 1.000



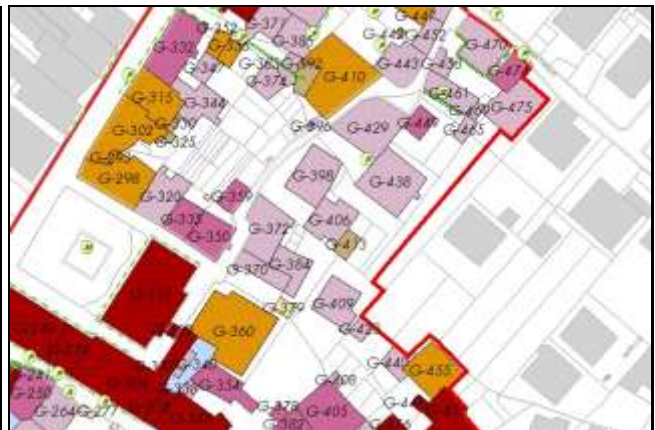
Edilizia altra da riqualificare (RNS.01 art. 2.2.2)

Stralcio tavola stato di conservazione - scala 1 : 1.000



2 Buono

Stralcio tavola intervento - scala 1 : 1.000



Intervento di recupero anche previa demolizione e aumento max 10% della SLP

Note:





Rif. fotografico edificio



Manufatto ubicato a **Centro**

Codice nucleo: **G**

Coordinate di riferimento Gauss - Boaga

x: 1.598.307

y: 5.127.912

Ed. n° 407

Superficie coperta (mq): **91,17**

Elementi puntuali significativi:

Stralcio planimetria catastale - scala 1 : 2.000



Foglio 61

Mappale 647

Stralcio tavola valore edifici - scala 1 : 1.000



Corte

Stralcio tavola stato di conservazione - scala 1 : 1.000



Corte

Stralcio tavola intervento - scala 1 : 1.000



Corte

Note:



Rif. fotografico edificio



Manufatto ubicato a **Centro**

Codice nucleo: **G**

Coordinate di riferimento Gauss - Boaga

x: 1.598.308

y: 5.127.981

Ed. n° 408

Superficie coperta (mq): **11,17**

Elementi puntuali significativi:

Stralcio planimetria catastale - scala 1 : 2.000



Foglio 61

Mappale 945

Stralcio tavola valore edifici - scala 1 : 1.000



E

Edilizia attuale o di recente ristrutturazione (RNS.01 art. 2.2.1)

Stralcio tavola stato di conservazione - scala 1 : 1.000



2

Buono

Stralcio tavola intervento - scala 1 : 1.000



D

Intervento di recupero anche previa demolizione e aumento max 10% della SLP

Note:



Rif. fotografico edificio



Manufatto ubicato a **Centro**

Codice nucleo: **G**

Coordinate di riferimento Gauss - Boaga

x: 1.598.308

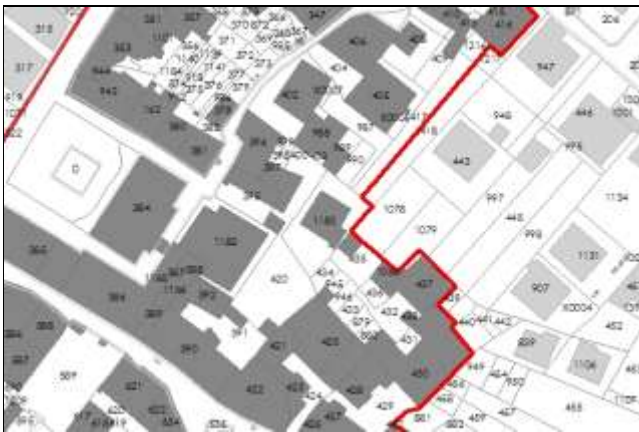
y: 5.128.001

Ed. n° 409

Superficie coperta (mq): **110,04**

Elementi puntuali significativi:

Stralcio planimetria catastale - scala 1 : 2.000



Foglio 61

Mappale 1183

Stralcio tavola valore edifici - scala 1 : 1.000



E

Edilizia attuale o di recente ristrutturazione (RNS.01 art. 2.2.1)

Stralcio tavola stato di conservazione - scala 1 : 1.000



2

Buono

Stralcio tavola intervento - scala 1 : 1.000



D

Intervento di recupero anche previa demolizione e aumento max 10% della SLP



Rif. fotografico edificio



Manufatto ubicato a Centro

Codice nucleo: G

Coordinate di riferimento Gauss - Boaga

x: 1.598.308

y: 5.128.062

Ed. n° 410

Superficie coperta (mq): 256,77

Elementi puntuali significativi:

Stralcio planimetria catastale - scala 1 : 2.000



Foglio 61

Mappale 347

Stralcio tavola valore edifici - scala 1 : 1.000



C

Architettura di rilevanza tipologica ('800 - '900) (RNS.01 art. 2.1.3)

Stralcio tavola stato di conservazione - scala 1 : 1.000



2

Buono

Stralcio tavola intervento - scala 1 : 1.000



B

Intervento conservativo con aumento max 10% della SLP

Note:





Rif. fotografico edificio



Manufatto ubicato a **Centro**

Codice nucleo: **G**

Coordinate di riferimento Gauss - Boaga

x: 1.598.310

y: 5.127.923

Ed. n° 411

Superficie coperta (mq): 163,98

Elementi puntuali significativi:

P-69 Portale

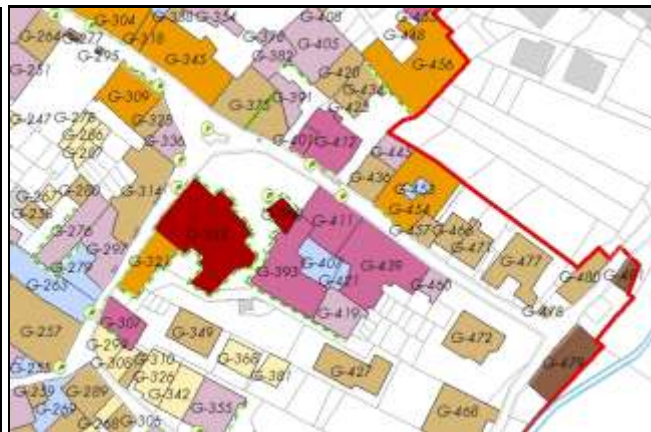
Stralcio planimetria catastale - scala 1 : 2.000



Foglio 61

Mappale 649

Stralcio tavola valore edifici - scala 1 : 1.000



C

Architettura di rilevanza tipologica ('800 - '900) (RNS.01 art. 2.1.3)

Stralcio tavola stato di conservazione - scala 1 : 1.000



4

Cattivo

Stralcio tavola intervento - scala 1 : 1.000



C

Intervento conservativo con aumento max 20% della SLP

Note:





Rif. fotografico edificio



Manufatto ubicato a Centro

Codice nucleo: G

Coordinate di riferimento Gauss - Boaga

x: 1.598.311

y: 5.127.944

Ed. n° 412

Superficie coperta (mq): 158,05

Elementi puntuali significativi:

P-68 Portale

Stralcio planimetria catastale - scala 1 : 2.000



Foglio 61

Mappale 427

Stralcio tavola valore edifici - scala 1 : 1.000



C

Architettura di rilevanza tipologica ('800 - '900) (RNS.01 art. 2.1.3)

Stralcio tavola stato di conservazione - scala 1 : 1.000



4

Cattivo

Stralcio tavola intervento - scala 1 : 1.000



C

Intervento conservativo con aumento max 20% della SLP

Note:





Rif. fotografico edificio



Manufatto ubicato a **Centro**

Codice nucleo: **G**

Coordinate di riferimento Gauss - Boaga

x: 1.598.311

y: 5.128.017

Ed. n° 413

Superficie coperta (mq): **31,12**

Elementi puntuali significativi:

Stralcio planimetria catastale - scala 1 : 2.000



Foglio 61

Mappale 988

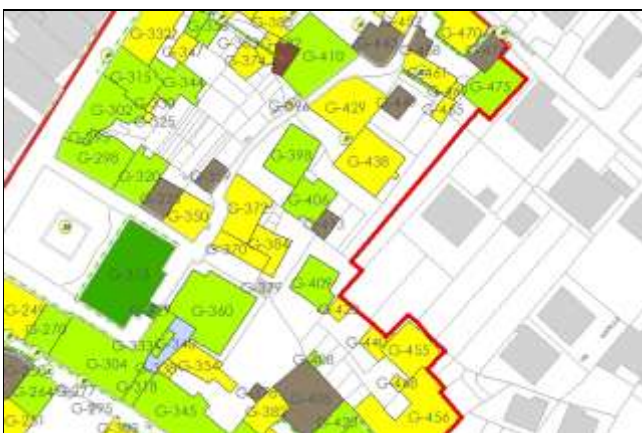
Stralcio tavola valore edifici - scala 1 : 1.000



E

Edilizia attuale o di recente ristrutturazione (RNS.01 art. 2.2.1)

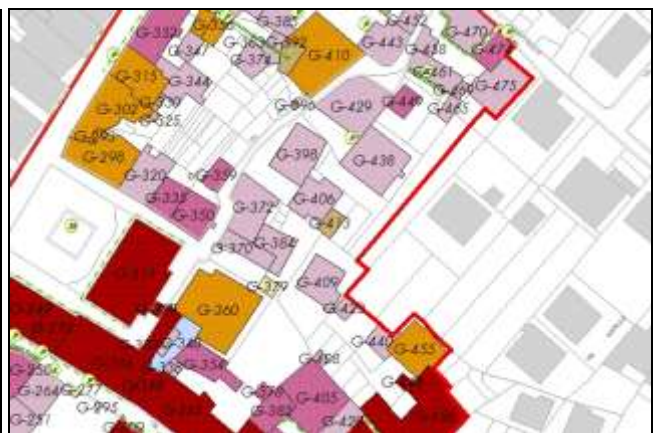
Stralcio tavola stato di conservazione - scala 1 : 1.000



4

Cattivo

Stralcio tavola intervento - scala 1 : 1.000



E

Intervento di demolizione senza ricostruzione

Note:



Rif. fotografico edificio



Manufatto ubicato a **Centro**

Codice nucleo: **G**

Coordinate di riferimento Gauss - Boaga

x: 1.598.312

y: 5.128.118

Ed. n° 414

Superficie coperta (mq): **63,91**

Elementi puntuali significativi:

Stralcio planimetria catastale - scala 1 : 2.000



Foglio 61

Mappale 167

Stralcio tavola valore edifici - scala 1 : 1.000



E Edilizia attuale o di recente ristrutturazione (RNS.01 art. 2.2.1)

Stralcio tavola stato di conservazione - scala 1 : 1.000



2 Buono

Stralcio tavola intervento - scala 1 : 1.000



D Intervento di recupero anche previa demolizione e aumento max 10% della SLP

Note:



Rif. fotografico edificio



Manufatto ubicato a **Centro**

Codice nucleo: **G**

Coordinate di riferimento Gauss - Boaga

x: 1.598.312

y: 5.128.141

Ed. n° 415

Superficie coperta (mq): **138,85**

Elementi puntuali significativi:

Stralcio planimetria catastale - scala 1 : 2.000



Foglio 61

Mappale 160

Stralcio tavola valore edifici - scala 1 : 1.000



Edilizia attuale o di recente ristrutturazione (RNS.01 art. 2.2.1)

Stralcio tavola stato di conservazione - scala 1 : 1.000



1 Ottimo

Stralcio tavola intervento - scala 1 : 1.000



Intervento conservativo con aumento max 10% della SLP

Note:





Rif. fotografico edificio



Manufatto ubicato a Centro

Codice nucleo: G

Coordinate di riferimento Gauss - Boaga

x: 1.598.313

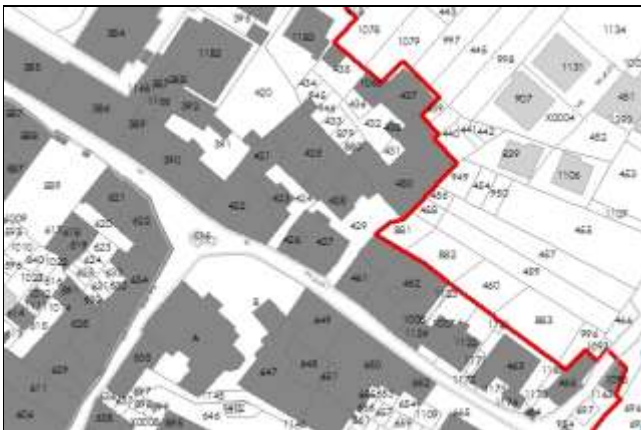
y: 5.127.951

Ed. n° 416

Superficie coperta (mq): 3,18

Elementi puntuali significativi:

Stralcio planimetria catastale - scala 1 : 2.000



Foglio 61

Mappale 429

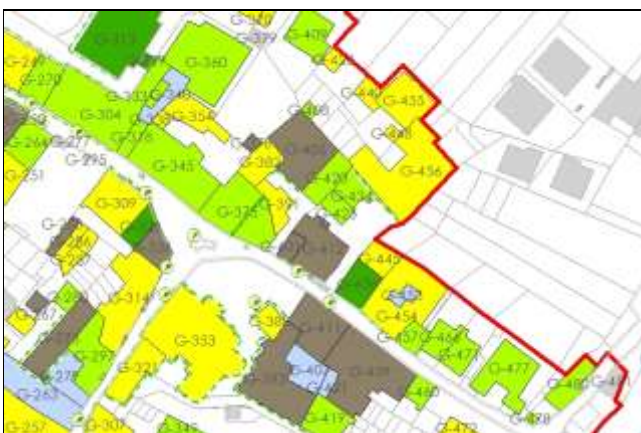
Stralcio tavola valore edifici - scala 1 : 1.000



C

Architettura di rilevanza tipologica ('800 - '900) (RNS.01 art. 2.1.3)

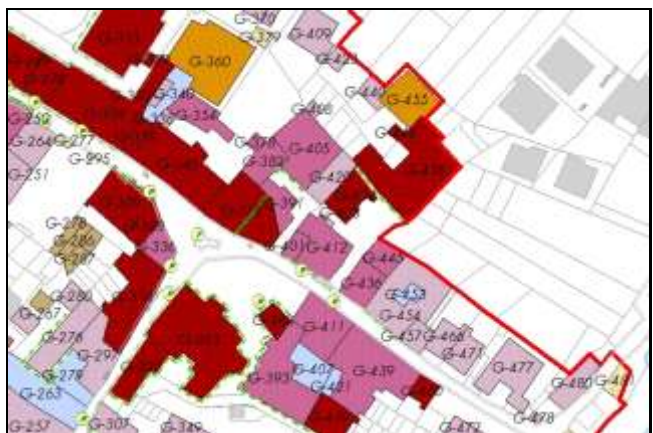
Stralcio tavola stato di conservazione - scala 1 : 1.000



4

Cattivo

Stralcio tavola intervento - scala 1 : 1.000



D

Intervento di recupero anche previa demolizione e aumento max 10% della SLP

Note:





Rif. fotografico edificio



Manufatto ubicato a **Centro**

Codice nucleo: **G**

Coordinate di riferimento Gauss - Boaga

x: 1.598.313

y: 5.128.094

Ed. n° 417

Superficie coperta (mq): **264,09**

Elementi puntuali significativi:

Stralcio planimetria catastale - scala 1 : 2.000



Foglio 61

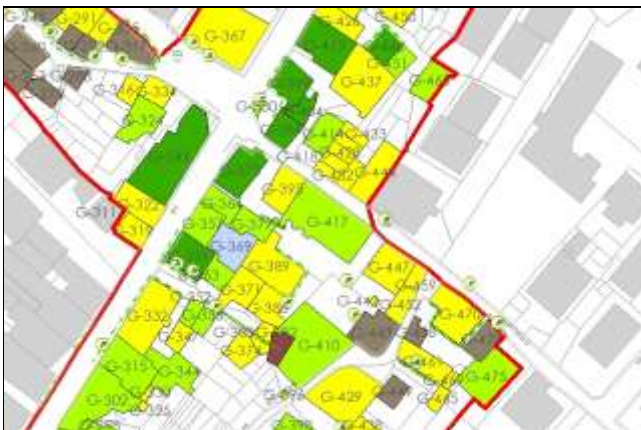
Mappale 335

Stralcio tavola valore edifici - scala 1 : 1.000



D Sistemi insediativi di interesse morfologico e ambientale (RNS.01 art. 2.1.4)

Stralcio tavola stato di conservazione - scala 1 : 1.000



2 Buono

Stralcio tavola intervento - scala 1 : 1.000



C Intervento conservativo con aumento max 20% della SLP

Note:





Rif. fotografico edificio



Manufatto ubicato a **Centro**

Codice nucleo: **G**

Coordinate di riferimento Gauss - Boaga

x: 1.598.313

y: 5.128.108

Ed. n° 418

Superficie coperta (mq): **19,13**

Elementi puntuali significativi:

Stralcio planimetria catastale - scala 1 : 2.000



Foglio 61

Mappale 865

Stralcio tavola valore edifici - scala 1 : 1.000



E Edilizia attuale o di recente ristrutturazione (RNS.01 art. 2.2.1)

Stralcio tavola stato di conservazione - scala 1 : 1.000



3 Mediocre

Stralcio tavola intervento - scala 1 : 1.000



D Intervento di recupero anche previa demolizione e aumento max 10% della SLP

Note:





Rif. fotografico edificio



Manufatto ubicato a **Centro**

Codice nucleo: **G**

Coordinate di riferimento Gauss - Boaga

x: 1.598.313

y: 5.127.898

Ed. n° 419

Superficie coperta (mq): **109,52**

Elementi puntuali significativi:

Stralcio planimetria catastale - scala 1 : 2.000



Foglio 61

Mappale 650

Stralcio tavola valore edifici - scala 1 : 1.000



D Sistemi insediativi di interesse morfologico e ambientale (RNS.01 art. 2.1.4)

Stralcio tavola stato di conservazione - scala 1 : 1.000



2 Buono

Stralcio tavola intervento - scala 1 : 1.000



A Intervento di tipo conservativo

Note:





Rif. fotografico edificio



Manufatto ubicato a Centro

Codice nucleo: G

Coordinate di riferimento Gauss - Boaga

x: 1.598.313

y: 5.127.963

Ed. n° 420

Superficie coperta (mq): 84,58

Elementi puntuali significativi:

Stralcio planimetria catastale - scala 1 : 2.000



Foglio 61

Mappale 428

Stralcio tavola valore edifici - scala 1 : 1.000



E Edilizia attuale o di recente ristrutturazione (RNS.01 art. 2.2.1)

Stralcio tavola stato di conservazione - scala 1 : 1.000



2 Buono

Stralcio tavola intervento - scala 1 : 1.000



D Intervento di recupero anche previa demolizione e aumento max 10% della SLP

Note:





Rif. fotografico edificio



Manufatto ubicato a **Centro**

Codice nucleo: **G**

Coordinate di riferimento Gauss - Boaga

x: 1.598.313

y: 5.127.908

Ed. n° 421

Superficie coperta (mq): **21,83**

Elementi puntuali significativi:

Stralcio planimetria catastale - scala 1 : 2.000



Foglio 61

Mappale 650

Stralcio tavola valore edifici - scala 1 : 1.000



Corte

Stralcio tavola stato di conservazione - scala 1 : 1.000



Corte

Stralcio tavola intervento - scala 1 : 1.000



Corte

Note:



Rif. fotografico edificio



Manufatto ubicato a Centro

Codice nucleo: G

Coordinate di riferimento Gauss - Boaga

x: 1.598.315

y: 5.128.110

Ed. n° 422

Superficie coperta (mq): 22,37

Elementi puntuali significativi:

Stralcio planimetria catastale - scala 1 : 2.000



Foglio 61

Mappale 866

Stralcio tavola valore edifici - scala 1 : 1.000



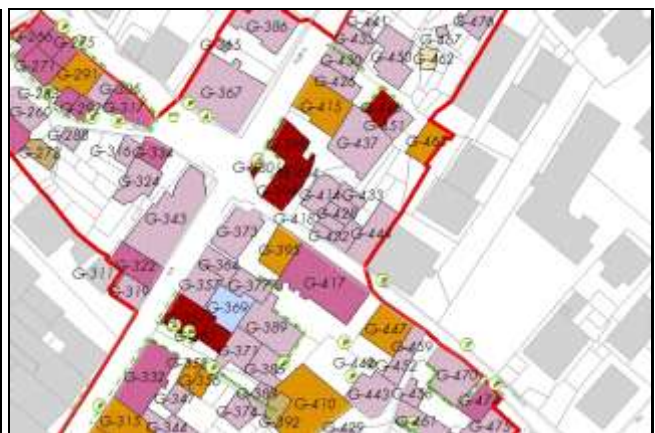
E Edilizia attuale o di recente ristrutturazione (RNS.01 art. 2.2.1)

Stralcio tavola stato di conservazione - scala 1 : 1.000



3 Mediocre

Stralcio tavola intervento - scala 1 : 1.000



D Intervento di recupero anche previa demolizione e aumento max 10% della SLP

Note:





Rif. fotografico edificio



Manufatto ubicato a Centro

Codice nucleo: G

Coordinate di riferimento Gauss - Boaga

x: 1.598.315

y: 5.127.994

Ed. n° 423

Superficie coperta (mq): 24,54

Elementi puntuali significativi:

Stralcio planimetria catastale - scala 1 : 2.000



Foglio 61

Mappale 435

Stralcio tavola valore edifici - scala 1 : 1.000



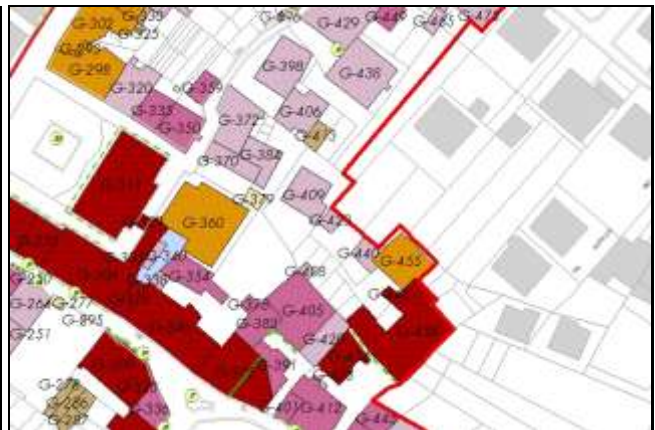
D Sistemi insediativi di interesse morfologico e ambientale (RNS.01 art. 2.1.4)

Stralcio tavola stato di conservazione - scala 1 : 1.000



3 Mediocre

Stralcio tavola intervento - scala 1 : 1.000



D Intervento di recupero anche previa demolizione e aumento max 10% della SLP

Note:





Rif. fotografico edificio



Manufatto ubicato a Centro

Codice nucleo: G

Coordinate di riferimento Gauss - Boaga

x: 1.598.315

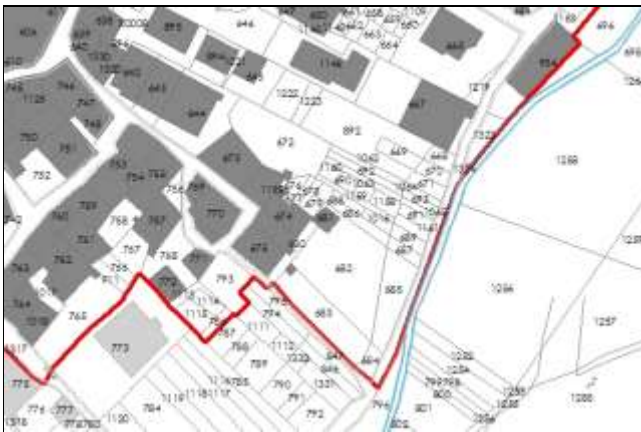
y: 5.127.842

Ed. n° 424

Superficie coperta (mq): 27,77

Elementi puntuali significativi:

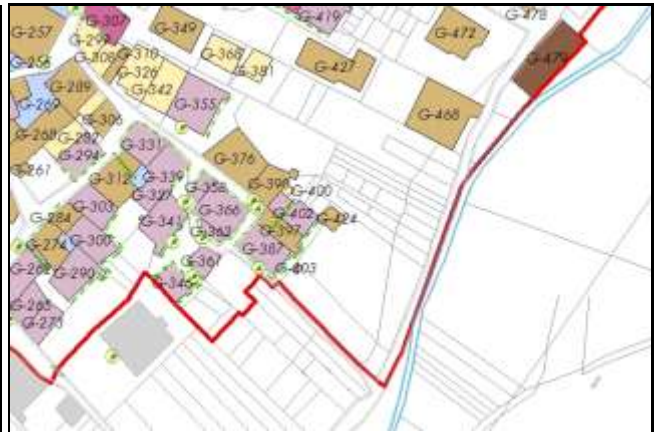
Stralcio planimetria catastale - scala 1 : 2.000



Foglio 61

Mappale 681

Stralcio tavola valore edifici - scala 1 : 1.000



E

Edilizia attuale o di recente ristrutturazione (RNS.01 art. 2.2.1)

Stralcio tavola stato di conservazione - scala 1 : 1.000



3

Mediocre

Stralcio tavola intervento - scala 1 : 1.000



D

Intervento di recupero anche previa demolizione e aumento max 10% della SLP

Note:



Rif. fotografico edificio



Manufatto ubicato a **Centro**

Codice nucleo: **G**

Coordinate di riferimento Gauss - Boaga

x: 1.598.316

y: 5.127.955

Ed. n° 425

Superficie coperta (mq): **42,38**

Elementi puntuali significativi:

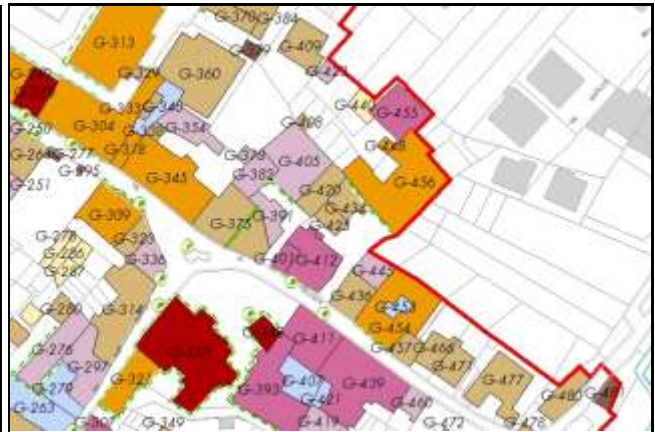
Stralcio planimetria catastale - scala 1 : 2.000



Foglio 61

Mappale 428

Stralcio tavola valore edifici - scala 1 : 1.000



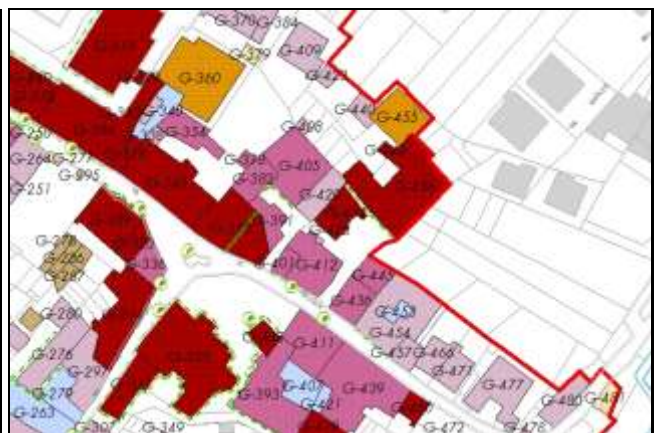
E Edilizia attuale o di recente ristrutturazione (RNS.01 art. 2.2.1)

Stralcio tavola stato di conservazione - scala 1 : 1.000



2 Buono

Stralcio tavola intervento - scala 1 : 1.000



A Intervento di tipo conservativo

Note:





Rif. fotografico edificio



Manufatto ubicato a Centro

Codice nucleo: G

Coordinate di riferimento Gauss - Boaga

x: 1.598.316

y: 5.128.148

Ed. n° 426

Superficie coperta (mq): 63,15

Elementi puntuali significativi:

Stralcio planimetria catastale - scala 1 : 2.000



Foglio 61

Mappale 152

Stralcio tavola valore edifici - scala 1 : 1.000



C

Architettura di rilevanza tipologica ('800 - '900) (RNS.01 art. 2.1.3)

Stralcio tavola stato di conservazione - scala 1 : 1.000



3

Mediocre

Stralcio tavola intervento - scala 1 : 1.000



D

Intervento di recupero anche previa demolizione e aumento max 10% della SLP

Note:





Rif. fotografico edificio



Manufatto ubicato a **Centro**

Codice nucleo: **G**

Coordinate di riferimento Gauss - Boaga

x: 1.598.316

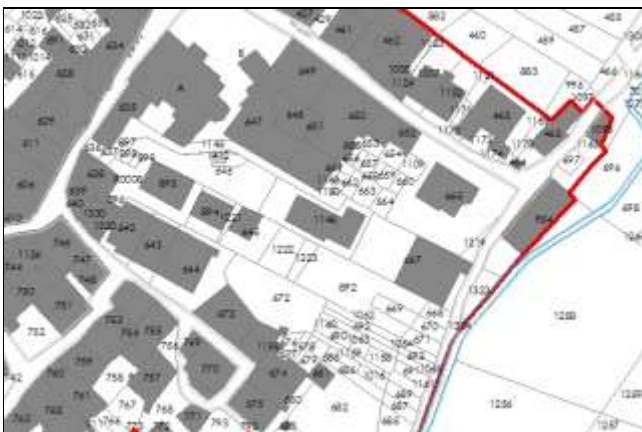
y: 5.127.883

Ed. n° 427

Superficie coperta (mq): **151,30**

Elementi puntuali significativi:

Stralcio planimetria catastale - scala 1 : 2.000



Foglio 61

Mappale 1146

Stralcio tavola valore edifici - scala 1 : 1.000



E Edilizia attuale o di recente ristrutturazione (RNS.01 art. 2.2.1)

Stralcio tavola stato di conservazione - scala 1 : 1.000



3 Mediocre

Stralcio tavola intervento - scala 1 : 1.000



D Intervento di recupero anche previa demolizione e aumento max 10% della SLP

Note:





Rif. fotografico edificio



Manufatto ubicato a **Centro**

Codice nucleo: **G**

Coordinate di riferimento Gauss - Boaga

x: 1.598.316

y: 5.128.113

Ed. n° 428

Superficie coperta (mq): **23,05**

Elementi puntuali significativi:

Stralcio planimetria catastale - scala 1 : 2.000



Foglio 61

Mappale 169

Stralcio tavola valore edifici - scala 1 : 1.000



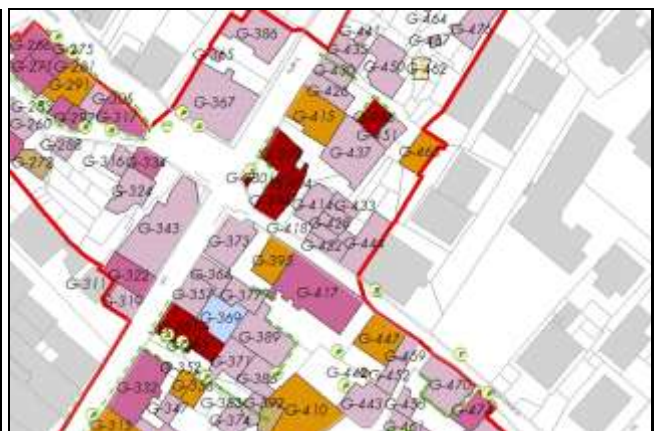
E Edilizia attuale o di recente ristrutturazione (RNS.01 art. 2.2.1)

Stralcio tavola stato di conservazione - scala 1 : 1.000



3 Mediocre

Stralcio tavola intervento - scala 1 : 1.000



D Intervento di recupero anche previa demolizione e aumento max 10% della SLP

Note:





Rif. fotografico edificio



Manufatto ubicato a Centro

Codice nucleo: G

Coordinate di riferimento Gauss - Boaga

x: 1.598.317

y: 5.128.048

Ed. n° 429

Superficie coperta (mq): 190,66

Elementi puntuali significativi:

P-70 Portale

Stralcio planimetria catastale - scala 1 : 2.000



Foglio 61

Mappale 406

Stralcio tavola valore edifici - scala 1 : 1.000



D Sistemi insediativi di interesse morfologico e ambientale (RNS.01 art. 2.1.4)

Stralcio tavola stato di conservazione - scala 1 : 1.000



3 Mediocre

Stralcio tavola intervento - scala 1 : 1.000



D Intervento di recupero anche previa demolizione e aumento max 10% della SLP

Note:





Rif. fotografico edificio



Manufatto ubicato a **Centro**

Codice nucleo: **G**

Coordinate di riferimento Gauss - Boaga

x: 1.598.318

y: 5.128.154

Ed. n° 430

Superficie coperta (mq): **63,02**

Elementi puntuali significativi:

Stralcio planimetria catastale - scala 1 : 2.000



Foglio 61

Mappale 152

Stralcio tavola valore edifici - scala 1 : 1.000



D

Sistemi insediativi di interesse morfologico e ambientale (RNS.01 art. 2.1.4)

Stralcio tavola stato di conservazione - scala 1 : 1.000



3

Mediocre

Stralcio tavola intervento - scala 1 : 1.000



D

Intervento di recupero anche previa demolizione e aumento max 10% della SLP

Note:





Rif. fotografico edificio



Manufatto ubicato a Centro

Codice nucleo: G

Coordinate di riferimento Gauss - Boaga

x: 1.598.318

y: 5.128.115

Ed. n° 431

Superficie coperta (mq): 21,63

Elementi puntuali significativi:

Stralcio planimetria catastale - scala 1 : 2.000



Foglio 61

Mappale 867

Stralcio tavola valore edifici - scala 1 : 1.000



E Edilizia attuale o di recente ristrutturazione (RNS.01 art. 2.2.1)

Stralcio tavola stato di conservazione - scala 1 : 1.000



3 Mediocre

Stralcio tavola intervento - scala 1 : 1.000



D Intervento di recupero anche previa demolizione e aumento max 10% della SLP

Note:





Rif. fotografico edificio



Manufatto ubicato a **Centro**

Codice nucleo: **G**

Coordinate di riferimento Gauss - Boaga

x: 1.598.319

y: 5.128.107

Ed. n° 432

Superficie coperta (mq): **33,97**

Elementi puntuali significativi:

Stralcio planimetria catastale - scala 1 : 2.000



Foglio 61

Mappale 174

Stralcio tavola valore edifici - scala 1 : 1.000



D

Sistemi insediativi di interesse morfologico e ambientale (RNS.01 art. 2.1.4)

Stralcio tavola stato di conservazione - scala 1 : 1.000



3

Mediocre

Stralcio tavola intervento - scala 1 : 1.000



D

Intervento di recupero anche previa demolizione e aumento max 10% della SLP

Note:





Rif. fotografico edificio



Manufatto ubicato a **Centro**

Codice nucleo: **G**

Coordinate di riferimento Gauss - Boaga

x: 1.598.320

y: 5.128.118

Ed. n° 433

Superficie coperta (mq): **24,68**

Elementi puntuali significativi:

Stralcio planimetria catastale - scala 1 : 2.000



Foglio 61

Mappale 868

Stralcio tavola valore edifici - scala 1 : 1.000



E

Edilizia attuale o di recente ristrutturazione (RNS.01 art. 2.2.1)

Stralcio tavola stato di conservazione - scala 1 : 1.000



3

Mediocre

Stralcio tavola intervento - scala 1 : 1.000



D

Intervento di recupero anche previa demolizione e aumento max 10% della SLP

Note:





Rif. fotografico edificio



Manufatto ubicato a **Centro**

Codice nucleo: **G**

Coordinate di riferimento Gauss - Boaga

x: 1.598.320

y: 5.127.960

Ed. n° 434

Superficie coperta (mq): 67,11

Elementi puntuali significativi:

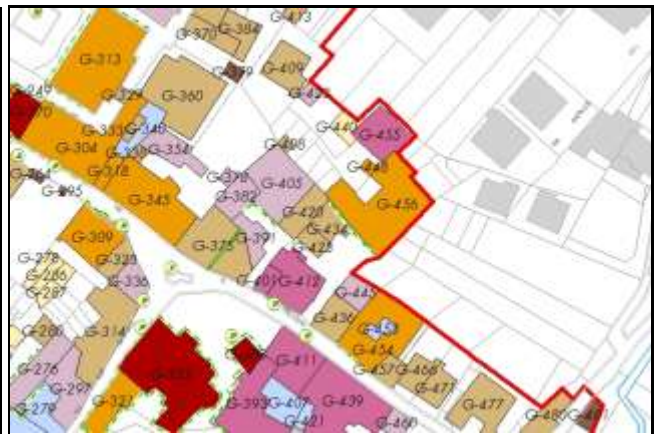
Stralcio planimetria catastale - scala 1 : 2.000



Foglio 61

Mappale 428

Stralcio tavola valore edifici - scala 1 : 1.000



E

Edilizia attuale o di recente ristrutturazione (RNS.01 art. 2.2.1)

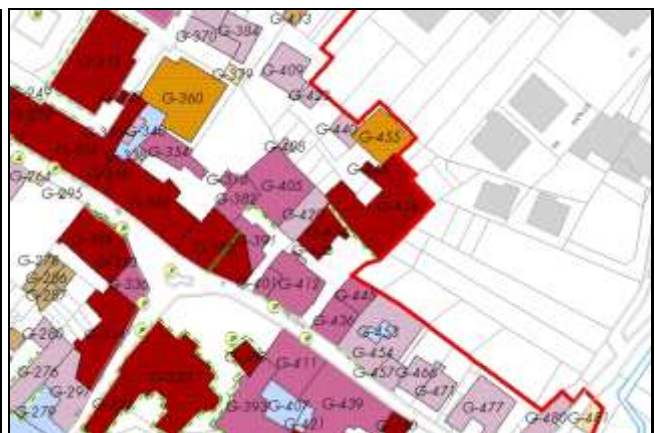
Stralcio tavola stato di conservazione - scala 1 : 1.000



2

Buono

Stralcio tavola intervento - scala 1 : 1.000



A

Intervento di tipo conservativo

Note:





Rif. fotografico edificio



Manufatto ubicato a **Centro**

Codice nucleo: **G**

Coordinate di riferimento Gauss - Boaga

x: 1.598.321

y: 5.128.159

Ed. n° 435

Superficie coperta (mq): **57,75**

Elementi puntuali significativi:

Stralcio planimetria catastale - scala 1 : 2.000



Foglio 61

Mappale 146

Stralcio tavola valore edifici - scala 1 : 1.000



D

Sistemi insediativi di interesse morfologico e ambientale (RNS.01 art. 2.1.4)

Stralcio tavola stato di conservazione - scala 1 : 1.000



3

Mediocre

Stralcio tavola intervento - scala 1 : 1.000



D

Intervento di recupero anche previa demolizione e aumento max 10% della SLP

Note:





Rif. fotografico edificio



Manufatto ubicato a **Centro**

Codice nucleo: **G**

Coordinate di riferimento Gauss - Boaga

x: 1.598.321

y: 5.127.935

Ed. n° 436

Superficie coperta (mq): **90,06**

Elementi puntuali significativi:

Stralcio planimetria catastale - scala 1 : 2.000



Foglio 61

Mappale 461

Stralcio tavola valore edifici - scala 1 : 1.000



E

Edilizia attuale o di recente ristrutturazione (RNS.01 art. 2.2.1)

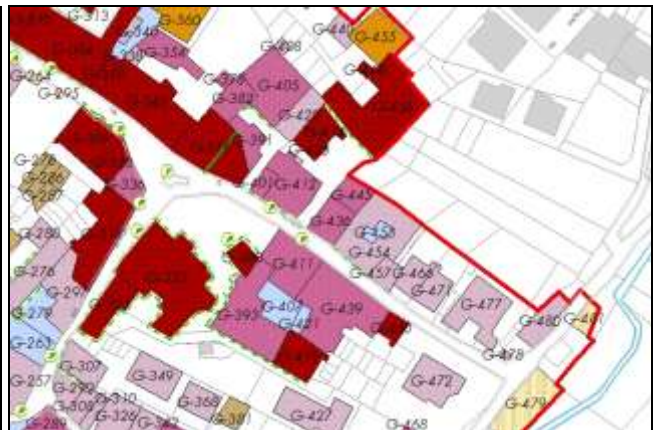
Stralcio tavola stato di conservazione - scala 1 : 1.000



1

Ottimo

Stralcio tavola intervento - scala 1 : 1.000



C

Intervento conservativo con aumento max 20% della SLP

Note:





Rif. fotografico edificio



Manufatto ubicato a Centro

Codice nucleo: G

Coordinate di riferimento Gauss - Boaga

x: 1.598.322

y: 5.128.132

Ed. n° 437

Superficie coperta (mq): 182,27

Elementi puntuali significativi:

Stralcio planimetria catastale - scala 1 : 2.000



Foglio 61

Mappale 161

Stralcio tavola valore edifici - scala 1 : 1.000



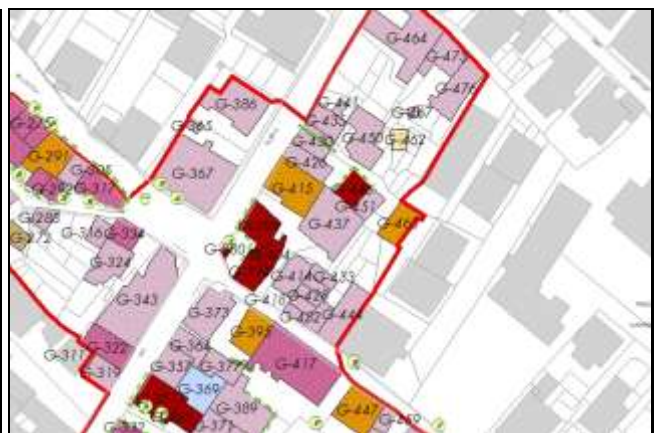
D Sistemi insediativi di interesse morfologico e ambientale (RNS.01 art. 2.1.4)

Stralcio tavola stato di conservazione - scala 1 : 1.000



3 Mediocre

Stralcio tavola intervento - scala 1 : 1.000



D Intervento di recupero anche previa demolizione e aumento max 10% della SLP

Note:





Rif. fotografico edificio



Manufatto ubicato a **Centro**

Codice nucleo: **G**

Coordinate di riferimento Gauss - Boaga

x: 1.598.323

y: 5.128.033

Ed. n° 438

Superficie coperta (mq): **189,69**

Elementi puntuali significativi:

Stralcio planimetria catastale - scala 1 : 2.000



Foglio 61

Mappale 405

Stralcio tavola valore edifici - scala 1 : 1.000



C

Architettura di rilevanza tipologica ('800 - '900) (RNS.01 art. 2.1.3)

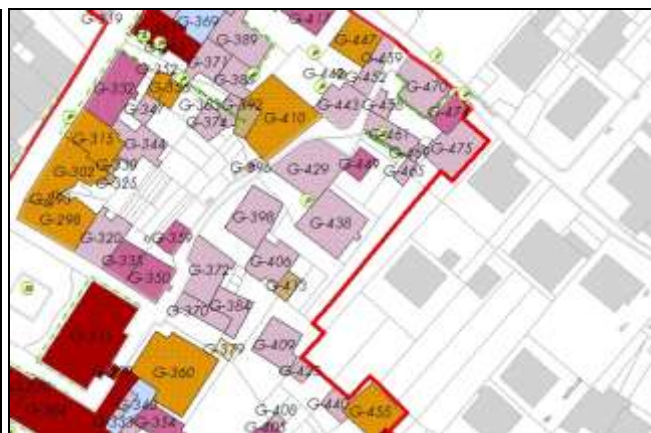
Stralcio tavola stato di conservazione - scala 1 : 1.000



3

Mediocre

Stralcio tavola intervento - scala 1 : 1.000



D

Intervento di recupero anche previa demolizione e aumento max 10% della SLP

Note:





Rif. fotografico edificio



Manufatto ubicato a **Centro**

Codice nucleo: **G**

Coordinate di riferimento Gauss - Boaga

x: 1.598.323

y: 5.127.911

Ed. n° 439

Superficie coperta (mq): **327,25**

Elementi puntuali significativi:

Stralcio planimetria catastale - scala 1 : 2.000



Foglio 61

Mappale 650

Stralcio tavola valore edifici - scala 1 : 1.000



C

Architettura di rilevanza tipologica ('800 - '900) (RNS.01 art. 2.1.3)

Stralcio tavola stato di conservazione - scala 1 : 1.000



4

Cattivo

Stralcio tavola intervento - scala 1 : 1.000



C

Intervento conservativo con aumento max 20% della SLP

Note:





Rif. fotografico edificio



Manufatto ubicato a **Centro**

Codice nucleo: **G**

Coordinate di riferimento Gauss - Boaga

x: 1.598.324

y: 5.127.986

Ed. n° 440

Superficie coperta (mq): **43,47**

Elementi puntuali significativi:

Stralcio planimetria catastale - scala 1 : 2.000



Foglio 61

Mappale 437

Stralcio tavola valore edifici - scala 1 : 1.000



F Edilizia altra da riqualificare (RNS.01 art. 2.2.2)

Stralcio tavola stato di conservazione - scala 1 : 1.000



3 Mediocre

Stralcio tavola intervento - scala 1 : 1.000



D Intervento di recupero anche previa demolizione e aumento max 10% della SLP

Note:





Rif. fotografico edificio



Manufatto ubicato a **Centro**

Codice nucleo: **G**

Coordinate di riferimento Gauss - Boaga

x: 1.598.325

y: 5.128.162

Ed. n° 441

Superficie coperta (mq): **9,39**

Elementi puntuali significativi:

Stralcio planimetria catastale - scala 1 : 2.000



Foglio 61

Mappale 146

Stralcio tavola valore edifici - scala 1 : 1.000



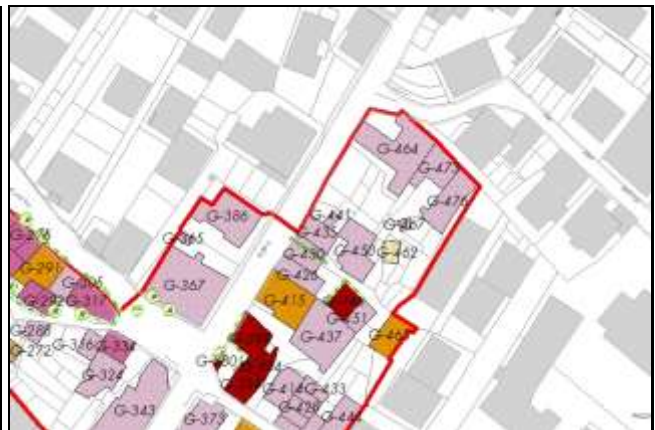
F Edilizia altra da riqualificare (RNS.01 art. 2.2.2)

Stralcio tavola stato di conservazione - scala 1 : 1.000



3 Mediocre

Stralcio tavola intervento - scala 1 : 1.000



D Intervento di recupero anche previa demolizione e aumento max 10% della SLP

Note:





Rif. fotografico edificio



Manufatto ubicato a **Centro**

Codice nucleo: **G**

Coordinate di riferimento Gauss - Boaga

x: 1.598.325

y: 5.128.073

Ed. n° 442

Superficie coperta (mq): **4,23**

Elementi puntuali significativi:

Stralcio planimetria catastale - scala 1 : 2.000



Foglio 61

Mappale 850

Stralcio tavola valore edifici - scala 1 : 1.000



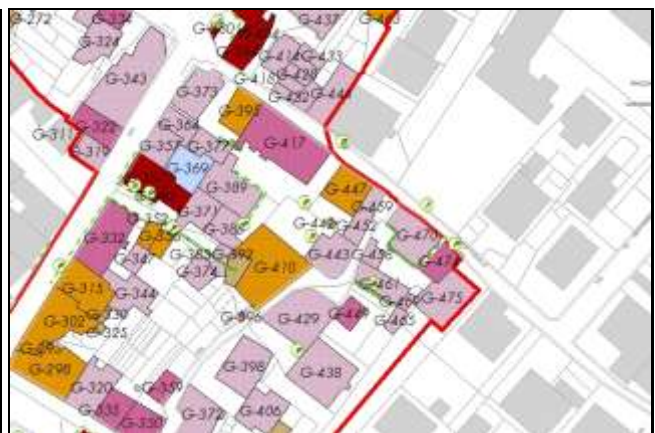
F Edilizia altra da riqualificare (RNS.01 art. 2.2.2)

Stralcio tavola stato di conservazione - scala 1 : 1.000



3 Mediocre

Stralcio tavola intervento - scala 1 : 1.000



E Intervento di demolizione senza ricostruzione

Note:





Rif. fotografico edificio



Manufatto ubicato a Centro

Codice nucleo: G

Coordinate di riferimento Gauss - Boaga

x: 1.598.325

y: 5.128.065

Ed. n° 443

Superficie coperta (mq): 106,89

Elementi puntuali significativi:

P-72 Portale

Stralcio planimetria catastale - scala 1 : 2.000



Foglio 61

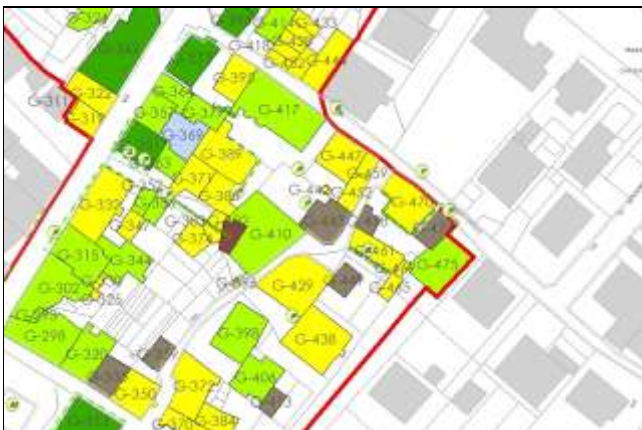
Mappale 349

Stralcio tavola valore edifici - scala 1 : 1.000



D Sistemi insediativi di interesse morfologico e ambientale (RNS.01 art. 2.1.4)

Stralcio tavola stato di conservazione - scala 1 : 1.000



4 Cattivo

Stralcio tavola intervento - scala 1 : 1.000



D Intervento di recupero anche previa demolizione e aumento max 10% della SLP

Note:





Rif. fotografico edificio



Manufatto ubicato a **Centro**

Codice nucleo: **G**

Coordinate di riferimento Gauss - Boaga

x: 1.598.326

y: 5.128.108

Ed. n° 444

Superficie coperta (mq): **102,02**

Elementi puntuali significativi:

Stralcio planimetria catastale - scala 1 : 2.000



Foglio 61

Mappale 176

Stralcio tavola valore edifici - scala 1 : 1.000



D

Sistemi insediativi di interesse morfologico e ambientale (RNS.01 art. 2.1.4)

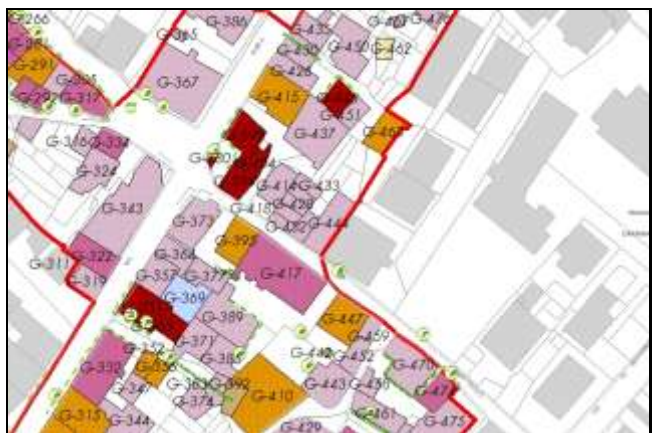
Stralcio tavola stato di conservazione - scala 1 : 1.000



3

Mediocre

Stralcio tavola intervento - scala 1 : 1.000



D

Intervento di recupero anche previa demolizione e aumento max 10% della SLP

Note:





Rif. fotografico edificio



Manufatto ubicato a Centro

Codice nucleo: G

Coordinate di riferimento Gauss - Boaga

x: 1.598.327

y: 5.127.942

Ed. n° 445

Superficie coperta (mq): 63,85

Elementi puntuali significativi:

Stralcio planimetria catastale - scala 1 : 2.000



Foglio 61

Mappale 462

Stralcio tavola valore edifici - scala 1 : 1.000



D Sistemi insediativi di interesse morfologico e ambientale (RNS.01 art. 2.1.4)

Stralcio tavola stato di conservazione - scala 1 : 1.000



3 Mediocre

Stralcio tavola intervento - scala 1 : 1.000



C Intervento conservativo con aumento max 20% della SLP

Note:





Rif. fotografico edificio



Manufatto ubicato a **Centro**

Codice nucleo: **G**

Coordinate di riferimento Gauss - Boaga

x: 1.598.328

y: 5.128.141

Ed. n° 446

Superficie coperta (mq): **53,13**

Elementi puntuali significativi:

Stralcio planimetria catastale - scala 1 : 2.000



Foglio 61

Mappale 156

Stralcio tavola valore edifici - scala 1 : 1.000



D

Sistemi insediativi di interesse morfologico e ambientale (RNS.01 art. 2.1.4)

Stralcio tavola stato di conservazione - scala 1 : 1.000



1

Ottimo

Stralcio tavola intervento - scala 1 : 1.000



A

Intervento di tipo conservativo

Note:





Rif. fotografico edificio



Manufatto ubicato a **Centro**

Codice nucleo: **G**

Coordinate di riferimento Gauss - Boaga

x: 1.598.330

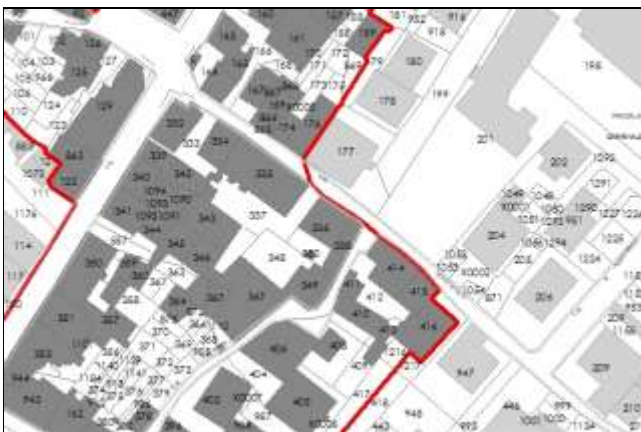
y: 5.128.082

Ed. n° 447

Superficie coperta (mq): 110,10

Elementi puntuali significativi:

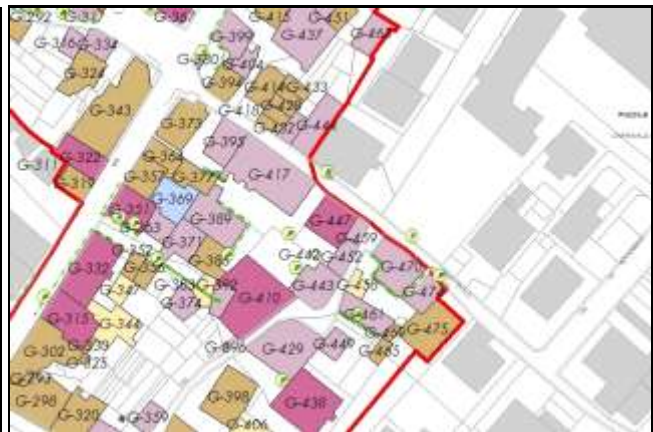
Stralcio planimetria catastale - scala 1 : 2.000



Foglio 61

Mappale 336

Stralcio tavola valore edifici - scala 1 : 1.000



C

Architettura di rilevanza tipologica ('800 - '900) (RNS.01 art. 2.1.3)

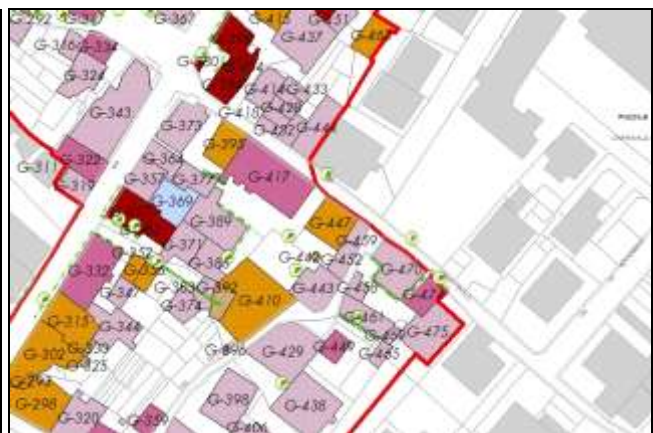
Stralcio tavola stato di conservazione - scala 1 : 1.000



3

Mediocre

Stralcio tavola intervento - scala 1 : 1.000



B

Intervento conservativo con aumento max 10% della SLP

Note:



Rif. fotografico edificio



Manufatto ubicato a **Centro**

Codice nucleo: **G**

Coordinate di riferimento Gauss - Boaga

x: 1.598.330

y: 5.127.975

Ed. n° 448

Superficie coperta (mq): **11,85**

Elementi puntuali significativi:

Stralcio planimetria catastale - scala 1 : 2.000



Foglio 61

Mappale 438

Stralcio tavola valore edifici - scala 1 : 1.000



B

Edifici di rilevanza architettonica - ambientale (RNS.01 art. 2.1.2)

Stralcio tavola stato di conservazione - scala 1 : 1.000



3

Mediocre

Stralcio tavola intervento - scala 1 : 1.000



A

Intervento di tipo conservativo

Note:



Rif. fotografico edificio



Manufatto ubicato a **Centro**

Codice nucleo: **G**

Coordinate di riferimento Gauss - Boaga

x: 1.598.330

y: 5.128.049

Ed. n° 449

Superficie coperta (mq): **41,99**

Elementi puntuali significativi:

Stralcio planimetria catastale - scala 1 : 2.000



Foglio 61

Mappale 408

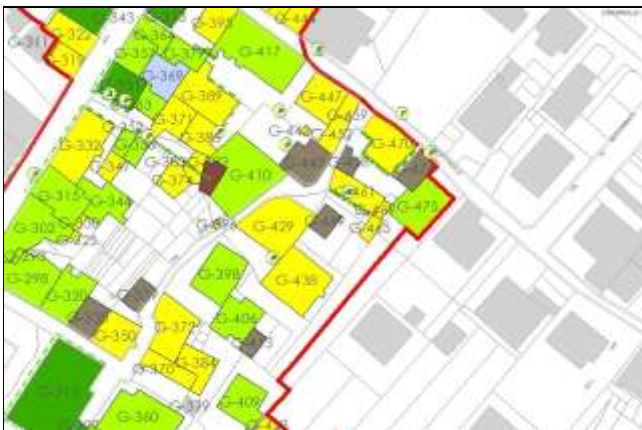
Stralcio tavola valore edifici - scala 1 : 1.000



D

Sistemi insediativi di interesse morfologico e ambientale (RNS.01 art. 2.1.4)

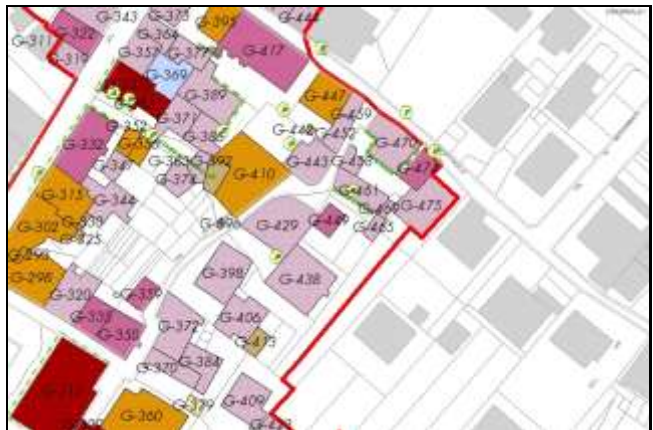
Stralcio tavola stato di conservazione - scala 1 : 1.000



4

Cattivo

Stralcio tavola intervento - scala 1 : 1.000



C

Intervento conservativo con aumento max 20% della SLP

Note:





Rif. fotografico edificio



Manufatto ubicato a **Centro**

Codice nucleo: **G**

Coordinate di riferimento Gauss - Boaga

x: 1.598.331

y: 5.128.154

Ed. n° 450

Superficie coperta (mq): **110,29**

Elementi puntuali significativi:

Stralcio planimetria catastale - scala 1 : 2.000



Foglio 61

Mappale 147

Stralcio tavola valore edifici - scala 1 : 1.000



D Sistemi insediativi di interesse morfologico e ambientale (RNS.01 art. 2.1.4)

Stralcio tavola stato di conservazione - scala 1 : 1.000



3 Mediocre

Stralcio tavola intervento - scala 1 : 1.000



D Intervento di recupero anche previa demolizione e aumento max 10% della SLP

Note:



Rif. fotografico edificio



Manufatto ubicato a **Centro**

Codice nucleo: **G**

Coordinate di riferimento Gauss - Boaga

x: 1.598.332

y: 5.128.137

Ed. n° 451

Superficie coperta (mq): **37,86**

Elementi puntuali significativi:

Stralcio planimetria catastale - scala 1 : 2.000



Foglio 61

Mappale 157

Stralcio tavola valore edifici - scala 1 : 1.000



E

Edilizia attuale o di recente ristrutturazione (RNS.01 art. 2.2.1)

Stralcio tavola stato di conservazione - scala 1 : 1.000



2

Buono

Stralcio tavola intervento - scala 1 : 1.000



D

Intervento di recupero anche previa demolizione e aumento max 10% della SLP

Note:



Rif. fotografico edificio



Manufatto ubicato a **Centro**

Codice nucleo: **G**

Coordinate di riferimento Gauss - Boaga

x: 1.598.333

y: 5.128.072

Ed. n° 452

Superficie coperta (mq): **45,25**

Elementi puntuali significativi:

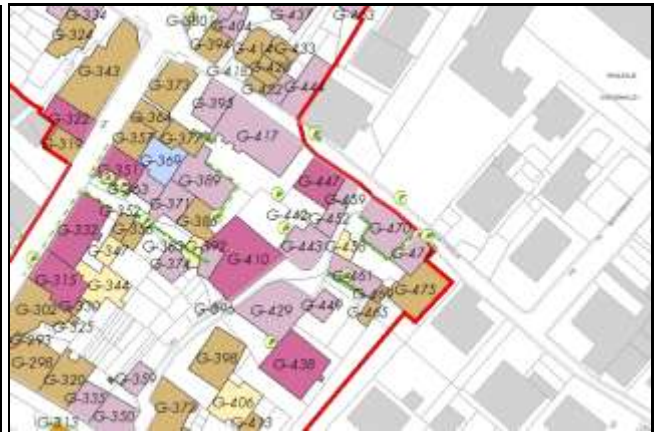
Stralcio planimetria catastale - scala 1 : 2.000



Foglio 61

Mappale 338

Stralcio tavola valore edifici - scala 1 : 1.000



D

Sistemi insediativi di interesse morfologico e ambientale (RNS.01 art. 2.1.4)

Stralcio tavola stato di conservazione - scala 1 : 1.000



3

Mediocre

Stralcio tavola intervento - scala 1 : 1.000



D

Intervento di recupero anche previa demolizione e aumento max 10% della SLP

Note:





Rif. fotografico edificio



Manufatto ubicato a **Centro**

Codice nucleo: **G**

Coordinate di riferimento Gauss - Boaga

x: 1.598.333

y: 5.127.932

Ed. n° 453

Superficie coperta (mq): **26,77**

Elementi puntuali significativi:

Stralcio planimetria catastale - scala 1 : 2.000



Foglio 61

Mappale 462

Stralcio tavola valore edifici - scala 1 : 1.000



Corte

Stralcio tavola stato di conservazione - scala 1 : 1.000



Corte

Stralcio tavola intervento - scala 1 : 1.000



Corte

Note:



Rif. fotografico edificio



Manufatto ubicato a **Centro**

Codice nucleo: **G**

Coordinate di riferimento Gauss - Boaga

x: 1.598.333

y: 5.127.931

Ed. n° 454

Superficie coperta (mq): **250,52**

Elementi puntuali significativi:

Stralcio planimetria catastale - scala 1 : 2.000



Foglio 61

Mappale 462

Stralcio tavola valore edifici - scala 1 : 1.000



B

Edifici di rilevanza architettonica - ambientale (RNS.01 art. 2.1.2)

Stralcio tavola stato di conservazione - scala 1 : 1.000



3

Mediocre

Stralcio tavola intervento - scala 1 : 1.000



D

Intervento di recupero anche previa demolizione e aumento max 10% della SLP

Note:





Rif. fotografico edificio



Manufatto ubicato a **Centro**

Codice nucleo: **G**

Coordinate di riferimento Gauss - Boaga

x: 1.598.334

y: 5.127.983

Ed. n° 455

Superficie coperta (mq): **130,85**

Elementi puntuali significativi:

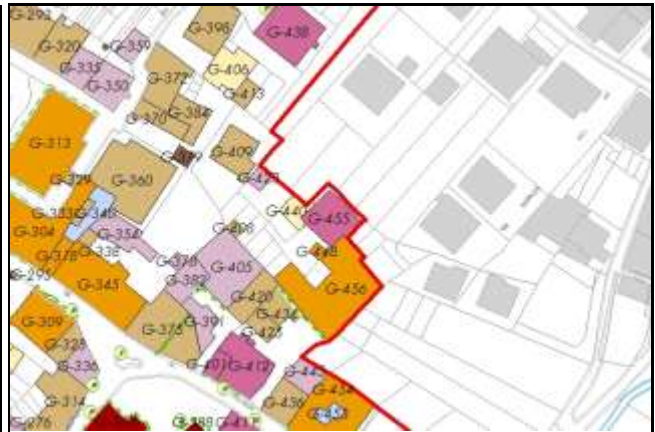
Stralcio planimetria catastale - scala 1 : 2.000



Foglio 61

Mappale 437

Stralcio tavola valore edifici - scala 1 : 1.000



C

Architettura di rilevanza tipologica ('800 - '900) (RNS.01 art. 2.1.3)

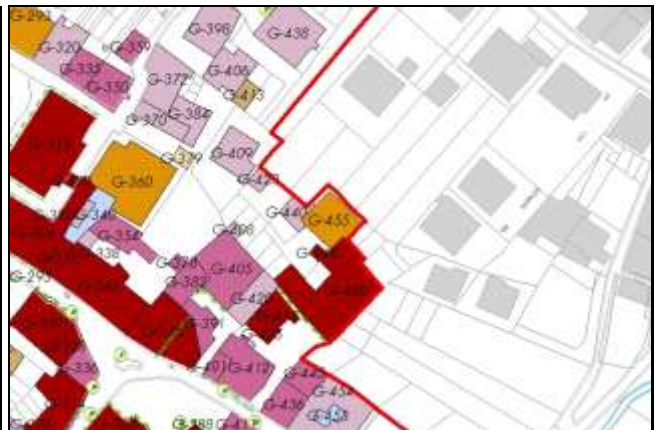
Stralcio tavola stato di conservazione - scala 1 : 1.000



3

Mediocre

Stralcio tavola intervento - scala 1 : 1.000



B

Intervento conservativo con aumento max 10% della SLP

Note:





Rif. fotografico edificio



Manufatto ubicato a **Centro**

Codice nucleo: **G**

Coordinate di riferimento Gauss - Boaga

x: 1.598.334

y: 5.127.965

Ed. n° 456

Superficie coperta (mq): **366,56**

Elementi puntuali significativi:

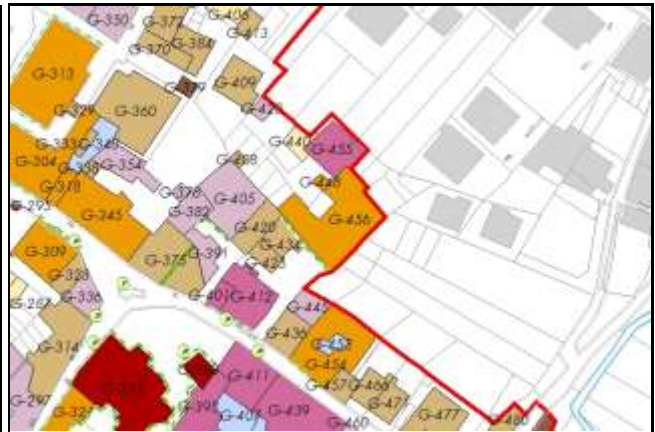
Stralcio planimetria catastale - scala 1 : 2.000



Foglio 61

Mappale 430

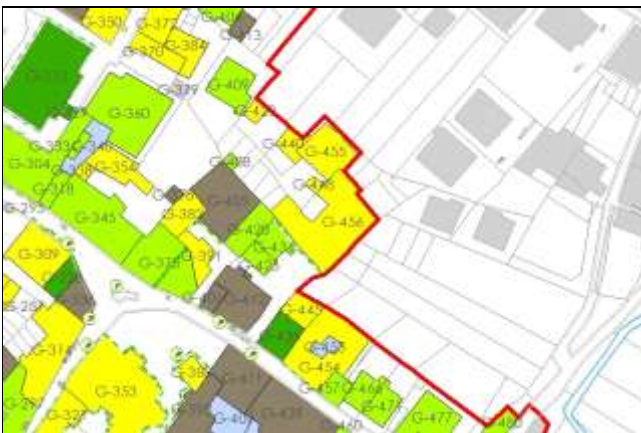
Stralcio tavola valore edifici - scala 1 : 1.000



B

Edifici di rilevanza architettonica - ambientale (RNS.01 art. 2.1.2)

Stralcio tavola stato di conservazione - scala 1 : 1.000



3

Mediocre

Stralcio tavola intervento - scala 1 : 1.000



A

Intervento di tipo conservativo

Note:



Rif. fotografico edificio



Manufatto ubicato a **Centro**

Codice nucleo: **G**

Coordinate di riferimento Gauss - Boaga

x: 1.598.336

y: 5.127.920

Ed. n° 457

Superficie coperta (mq): **46,75**

Elementi puntuali significativi:

Stralcio planimetria catastale - scala 1 : 2.000



Foglio 61

Mappale 1007

Stralcio tavola valore edifici - scala 1 : 1.000



E

Edilizia attuale o di recente ristrutturazione (RNS.01 art. 2.2.1)

Stralcio tavola stato di conservazione - scala 1 : 1.000



2

Buono

Stralcio tavola intervento - scala 1 : 1.000



D

Intervento di recupero anche previa demolizione e aumento max 10% della SLP

Note:





Rif. fotografico edificio



Manufatto ubicato a Centro

Codice nucleo: G

Coordinate di riferimento Gauss - Boaga

x: 1.598.336

y: 5.128.065

Ed. n° 458

Superficie coperta (mq): 29,16

Elementi puntuali significativi:

Stralcio planimetria catastale - scala 1 : 2.000



Foglio 61

Mappale 411

Stralcio tavola valore edifici - scala 1 : 1.000



F Edilizia altra da riqualificare (RNS.01 art. 2.2.2)

Stralcio tavola stato di conservazione - scala 1 : 1.000



4 Cattivo

Stralcio tavola intervento - scala 1 : 1.000



D Intervento di recupero anche previa demolizione e aumento max 10% della SLP

Note:





Rif. fotografico edificio



Manufatto ubicato a Centro

Codice nucleo: G

Coordinate di riferimento Gauss - Boaga

x: 1.598.337

y: 5.128.080

Ed. n° 459

Superficie coperta (mq): 28,67

Elementi puntuali significativi:

Stralcio planimetria catastale - scala 1 : 2.000



Foglio 61

Mappale 338

Stralcio tavola valore edifici - scala 1 : 1.000



D

Sistemi insediativi di interesse morfologico e ambientale (RNS.01 art. 2.1.4)

Stralcio tavola stato di conservazione - scala 1 : 1.000



3

Mediocre

Stralcio tavola intervento - scala 1 : 1.000



D

Intervento di recupero anche previa demolizione e aumento max 10% della SLP

Note:





Rif. fotografico edificio



Manufatto ubicato a **Centro**

Codice nucleo: **G**

Coordinate di riferimento Gauss - Boaga

x: 1.598.338

y: 5.127.906

Ed. n° 460

Superficie coperta (mq): **41,83**

Elementi puntuali significativi:

Stralcio planimetria catastale - scala 1 : 2.000



Foglio 61

Mappale 652

Stralcio tavola valore edifici - scala 1 : 1.000



D Sistemi insediativi di interesse morfologico e ambientale (RNS.01 art. 2.1.4)

Stralcio tavola stato di conservazione - scala 1 : 1.000



2 Buono

Stralcio tavola intervento - scala 1 : 1.000



A Intervento di tipo conservativo

Note:





Rif. fotografico edificio



Manufatto ubicato a Centro

Codice nucleo: G

Coordinate di riferimento Gauss - Boaga

x: 1.598.339

y: 5.128.057

Ed. n° 461

Superficie coperta (mq): 80,74

Elementi puntuali significativi:

R-20 Ringhiera

Stralcio planimetria catastale - scala 1 : 2.000



Foglio 61

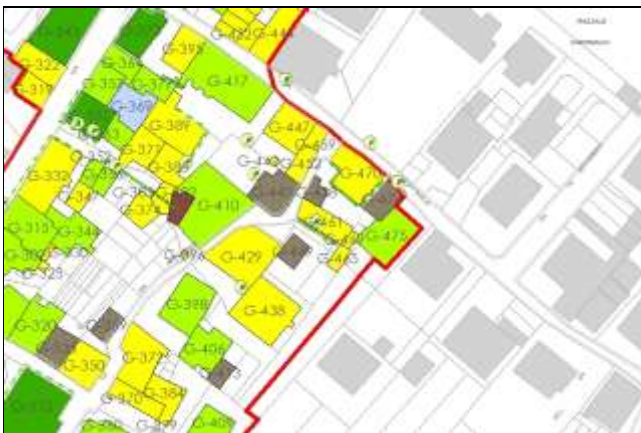
Mappale 410

Stralcio tavola valore edifici - scala 1 : 1.000



D Sistemi insediativi di interesse morfologico e ambientale (RNS.01 art. 2.1.4)

Stralcio tavola stato di conservazione - scala 1 : 1.000



3 Mediocre

Stralcio tavola intervento - scala 1 : 1.000



D Intervento di recupero anche previa demolizione e aumento max 10% della SLP

Note:





Rif. fotografico edificio



Manufatto ubicato a Centro

Codice nucleo: G

Coordinate di riferimento Gauss - Boaga

x: 1.598.340

y: 5.128.154

Ed. n° 462

Superficie coperta (mq): 23,61

Elementi puntuali significativi:

Stralcio planimetria catastale - scala 1 : 2.000



Foglio 61

Mappale 148

Stralcio tavola valore edifici - scala 1 : 1.000



H Ruederi (RNS.01 art. 2.2.4)

Stralcio tavola stato di conservazione - scala 1 : 1.000



0

Stralcio tavola intervento - scala 1 : 1.000



O

Note:





Rif. fotografico edificio



Manufatto ubicato a Centro

Codice nucleo: G

Coordinate di riferimento Gauss - Boaga

x: 1.598.340

y: 5.128.132

Ed. n° 463

Superficie coperta (mq): 70,13

Elementi puntuali significativi:

Stralcio planimetria catastale - scala 1 : 2.000



Foglio 61

Mappale 159

Stralcio tavola valore edifici - scala 1 : 1.000



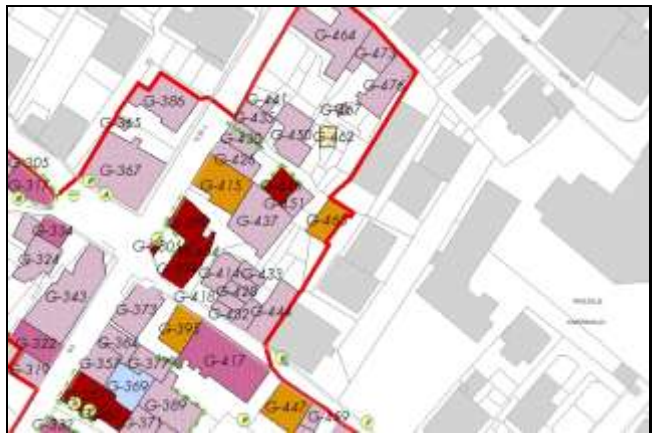
D Sistemi insediativi di interesse morfologico e ambientale (RNS.01 art. 2.1.4)

Stralcio tavola stato di conservazione - scala 1 : 1.000



2 Buono

Stralcio tavola intervento - scala 1 : 1.000



B Intervento conservativo con aumento max 10% della SLP

Note:





Rif. fotografico edificio



Manufatto ubicato a Centro

Codice nucleo: G

Coordinate di riferimento Gauss - Boaga

x: 1.598.342

y: 5.128.181

Ed. n° 464

Superficie coperta (mq): 208,88

Elementi puntuali significativi:

Ambito sottoposto a PII in atto

Stralcio planimetria catastale - scala 1 : 2.000



Foglio 61

Mappale 134

Stralcio tavola valore edifici - scala 1 : 1.000



H Ruederi (RNS.01 art. 2.2.4)

Stralcio tavola stato di conservazione - scala 1 : 1.000



0

Stralcio tavola intervento - scala 1 : 1.000



D Intervento di recupero anche previa demolizione e aumento max 10% della SLP

Note: Ambito sottoposto a PII in atto



Rif. fotografico edificio



Manufatto ubicato a **Centro**

Codice nucleo: **G**

Coordinate di riferimento Gauss - Boaga

x: 1.598.343

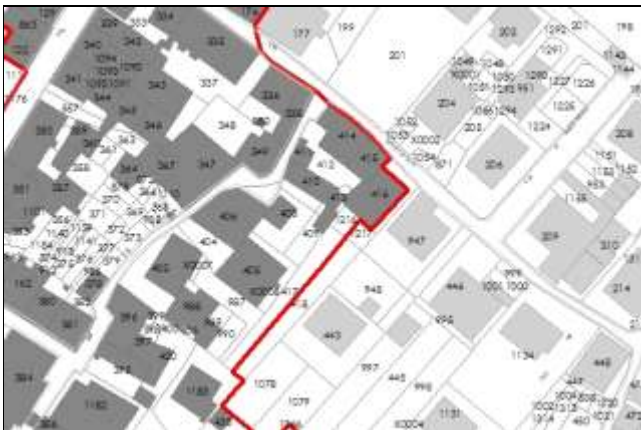
y: 5.128.047

Ed. n° 465

Superficie coperta (mq): **24,10**

Elementi puntuali significativi:

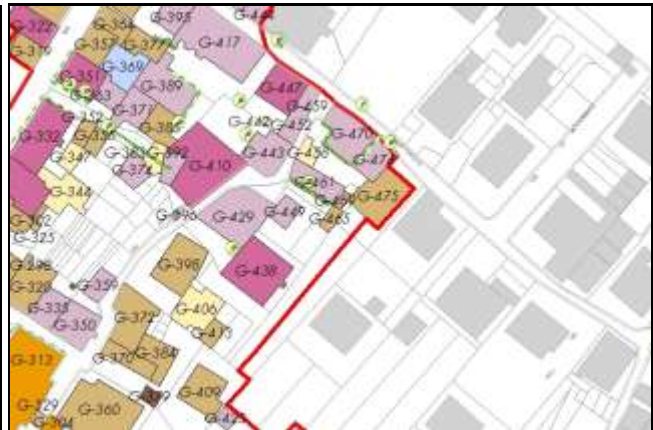
Stralcio planimetria catastale - scala 1 : 2.000



Foglio 61

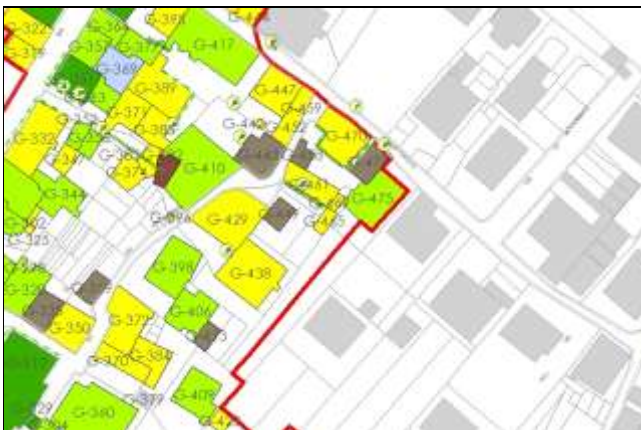
Mappale 409

Stralcio tavola valore edifici - scala 1 : 1.000



E Edilizia attuale o di recente ristrutturazione (RNS.01 art. 2.2.1)

Stralcio tavola stato di conservazione - scala 1 : 1.000



3 Mediocre

Stralcio tavola intervento - scala 1 : 1.000



D Intervento di recupero anche previa demolizione e aumento max 10% della SLP

Note:





Rif. fotografico edificio



Manufatto ubicato a **Centro**

Codice nucleo: **G**

Coordinate di riferimento Gauss - Boaga

x: 1.598.343

y: 5.127.920

Ed. n° 466

Superficie coperta (mq): **62,30**

Elementi puntuali significativi:

Stralcio planimetria catastale - scala 1 : 2.000



Foglio 61

Mappale 1007

Stralcio tavola valore edifici - scala 1 : 1.000



E

Edilizia attuale o di recente ristrutturazione (RNS.01 art. 2.2.1)

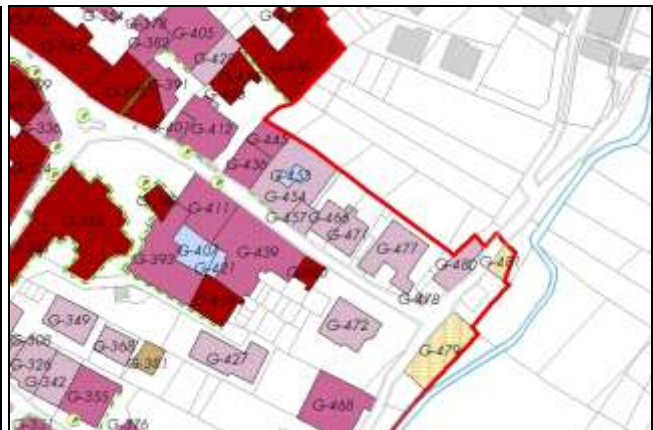
Stralcio tavola stato di conservazione - scala 1 : 1.000



2

Buono

Stralcio tavola intervento - scala 1 : 1.000



D

Intervento di recupero anche previa demolizione e aumento max 10% della SLP



Rif. fotografico edificio



Manufatto ubicato a **Centro**

Codice nucleo: **G**

Coordinate di riferimento Gauss - Boaga

x: 1.598.344

y: 5.128.161

Ed. n° 467

Superficie coperta (mq): **8,27**

Elementi puntuali significativi:

Ambito sottoposto a PII in atto

Stralcio planimetria catastale - scala 1 : 2.000



Foglio 61

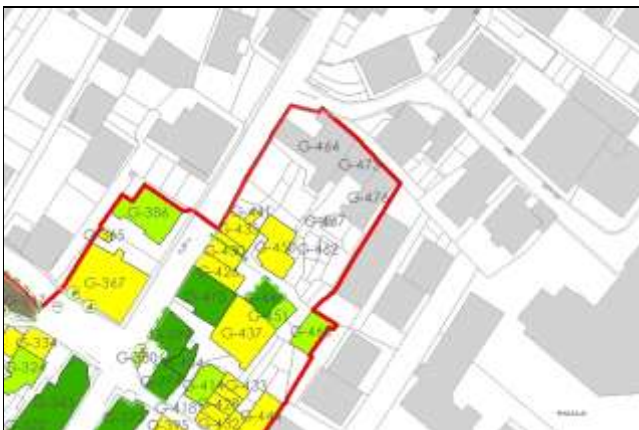
Mappale 148

Stralcio tavola valore edifici - scala 1 : 1.000



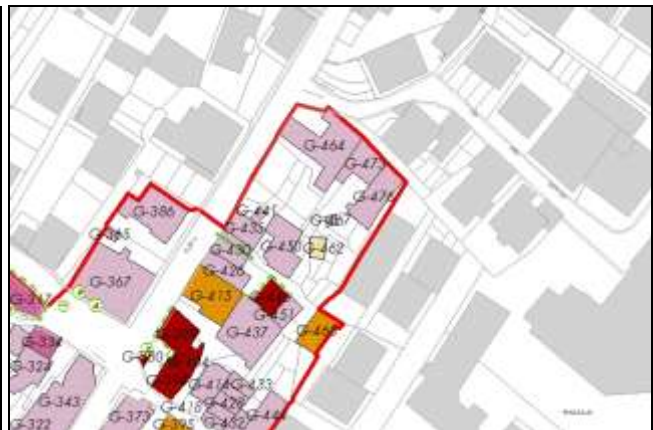
Ruderi (RNS.01 art. 2.2.4)

Stralcio tavola stato di conservazione - scala 1 : 1.000



0

Stralcio tavola intervento - scala 1 : 1.000



D

Intervento di recupero anche previa demolizione e aumento max 10% della SLP

Note: Ambito sottoposto a PII in atto



Rif. fotografico edificio



Manufatto ubicato a Centro

Codice nucleo: G

Coordinate di riferimento Gauss - Boaga

x: 1.598.345

y: 5.127.870

Ed. n° 468

Superficie coperta (mq): 214,61

Elementi puntuali significativi:

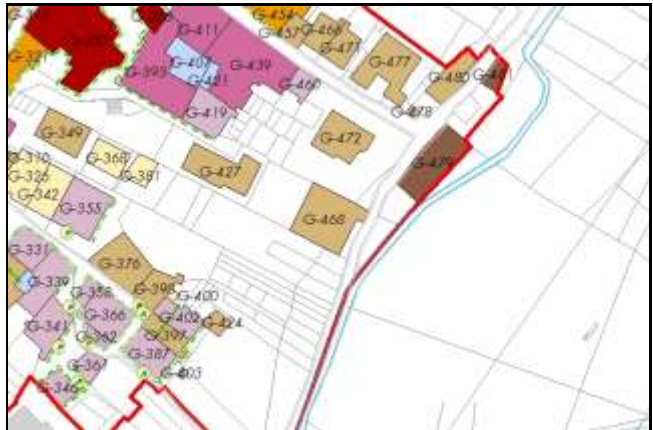
Stralcio planimetria catastale - scala 1 : 2.000



Foglio 61

Mappale 667

Stralcio tavola valore edifici - scala 1 : 1.000



E

Edilizia attuale o di recente ristrutturazione (RNS.01 art. 2.2.1)

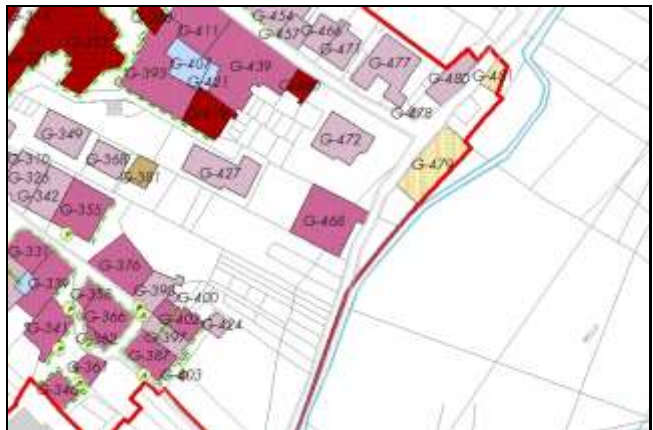
Stralcio tavola stato di conservazione - scala 1 : 1.000



2

Buono

Stralcio tavola intervento - scala 1 : 1.000



C

Intervento conservativo con aumento max 20% della SLP

Note:





Rif. fotografico edificio



Manufatto ubicato a Centro

Codice nucleo: G

Coordinate di riferimento Gauss - Boaga

x: 1.598.346

y: 5.128.052

Ed. n° 469

Superficie coperta (mq): 11,18

Elementi puntuali significativi:

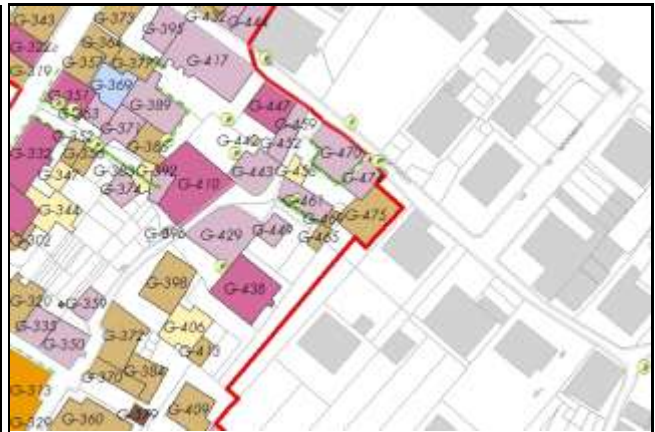
Stralcio planimetria catastale - scala 1 : 2.000



Foglio 61

Mappale 413

Stralcio tavola valore edifici - scala 1 : 1.000



E Edilizia attuale o di recente ristrutturazione (RNS.01 art. 2.2.1)

Stralcio tavola stato di conservazione - scala 1 : 1.000



3 Mediocre

Stralcio tavola intervento - scala 1 : 1.000



D Intervento di recupero anche previa demolizione e aumento max 10% della SLP

Note:





Rif. fotografico edificio



Manufatto ubicato a Centro

Codice nucleo: G

Coordinate di riferimento Gauss - Boaga

x: 1.598.347

y: 5.128.070

Ed. n° 470

Superficie coperta (mq): 131,17

Elementi puntuali significativi:

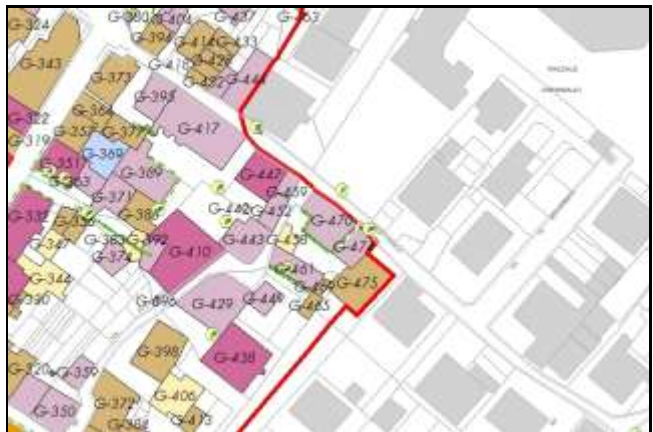
Stralcio planimetria catastale - scala 1 : 2.000



Foglio 61

Mappale 414

Stralcio tavola valore edifici - scala 1 : 1.000



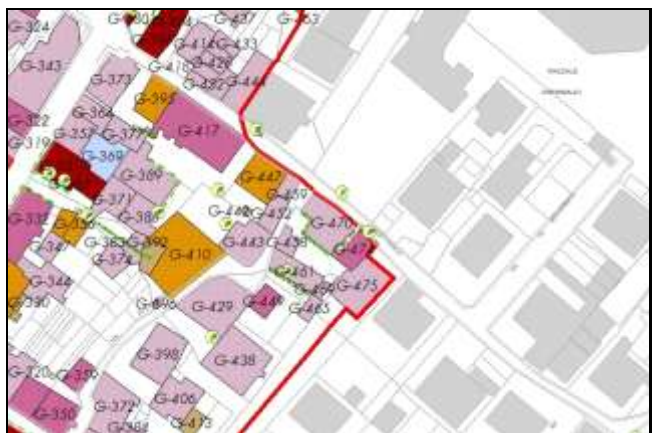
D Sistemi insediativi di interesse morfologico e ambientale (RNS.01 art. 2.1.4)

Stralcio tavola stato di conservazione - scala 1 : 1.000



3 Mediocre

Stralcio tavola intervento - scala 1 : 1.000



D Intervento di recupero anche previa demolizione e aumento max 10% della SLP

Note:





Rif. fotografico edificio



Manufatto ubicato a **Centro**

Codice nucleo: **G**

Coordinate di riferimento Gauss - Boaga

x: 1.598.349

y: 5.127.916

Ed. n° 471

Superficie coperta (mq): **66,67**

Elementi puntuali significativi:

Stralcio planimetria catastale - scala 1 : 2.000



Foglio 61

Mappale 1122

Stralcio tavola valore edifici - scala 1 : 1.000



E Edilizia attuale o di recente ristrutturazione (RNS.01 art. 2.2.1)

Stralcio tavola stato di conservazione - scala 1 : 1.000



2 Buono

Stralcio tavola intervento - scala 1 : 1.000



D Intervento di recupero anche previa demolizione e aumento max 10% della SLP

Note:





Rif. fotografico edificio



Manufatto ubicato a **Centro**

Codice nucleo: **G**

Coordinate di riferimento Gauss - Boaga

x: 1.598.349

y: 5.127.892

Ed. n° 472

Superficie coperta (mq): **131,30**

Elementi puntuali significativi:

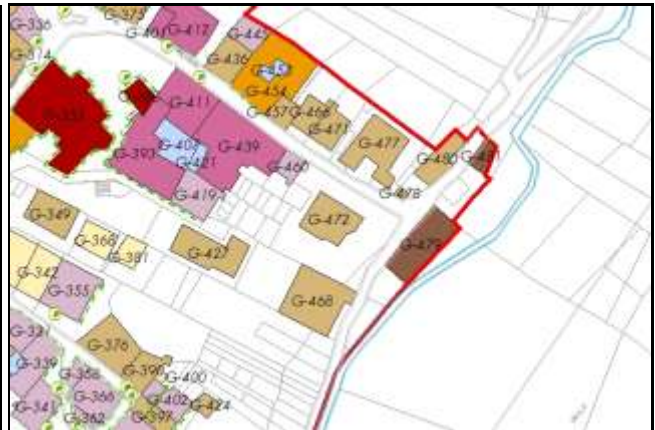
Stralcio planimetria catastale - scala 1 : 2.000



Foglio 61

Mappale 665

Stralcio tavola valore edifici - scala 1 : 1.000



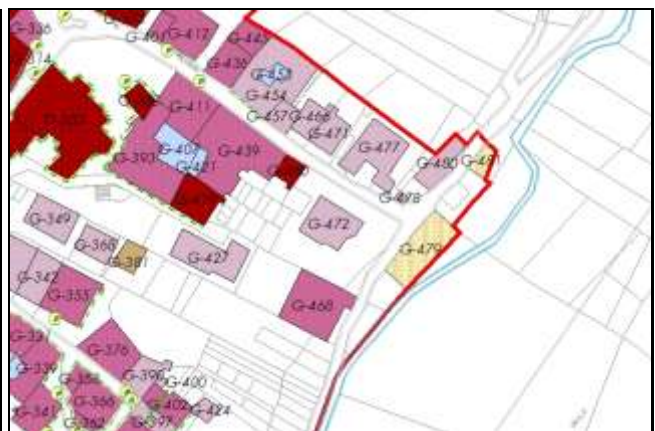
E Edilizia attuale o di recente ristrutturazione (RNS.01 art. 2.2.1)

Stralcio tavola stato di conservazione - scala 1 : 1.000



3 Mediocre

Stralcio tavola intervento - scala 1 : 1.000



D Intervento di recupero anche previa demolizione e aumento max 10% della SLP

Note:



Rif. fotografico edificio



Manufatto ubicato a Centro

Codice nucleo: G

Coordinate di riferimento Gauss - Boaga

x: 1.598.353

y: 5.128.176

Ed. n° 473

Superficie coperta (mq): 85,71

Elementi puntuali significativi:

Ambito sottoposto a PII in atto

Stralcio planimetria catastale - scala 1 : 2.000



Foglio 61

Mappale 135

Stralcio tavola valore edifici - scala 1 : 1.000



H Ruederi (RNS.01 art. 2.2.4)

Stralcio tavola stato di conservazione - scala 1 : 1.000



0

Stralcio tavola intervento - scala 1 : 1.000



D Intervento di recupero anche previa demolizione e aumento max 10% della SLP

Note: Ambito sottoposto a PII in atto



Rif. fotografico edificio



Manufatto ubicato a Centro

Codice nucleo: G

Coordinate di riferimento Gauss - Boaga

x: 1.598.354

y: 5.128.063

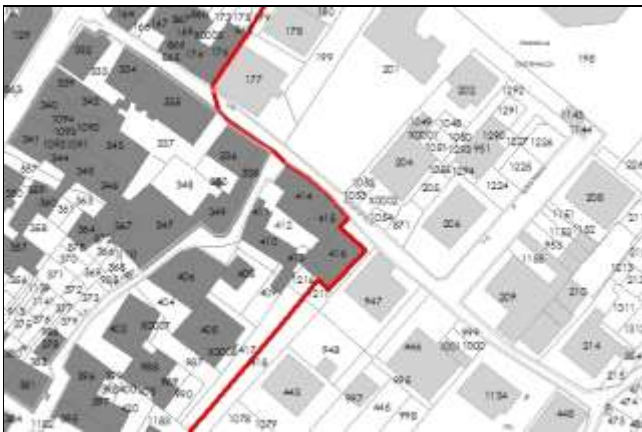
Ed. n° 474

Superficie coperta (mq): 73,84

Elementi puntuali significativi:

P-74 Portale

Stralcio planimetria catastale - scala 1 : 2.000



Foglio 61

Mappale 415

Stralcio tavola valore edifici - scala 1 : 1.000



D Sistemi insediativi di interesse morfologico e ambientale (RNS.01 art. 2.1.4)

Stralcio tavola stato di conservazione - scala 1 : 1.000



4 Cattivo

Stralcio tavola intervento - scala 1 : 1.000



C Intervento conservativo con aumento max 20% della SLP

Note:





Rif. fotografico edificio



Manufatto ubicato a Centro

Codice nucleo: G

Coordinate di riferimento Gauss - Boaga

x: 1.598.356

y: 5.128.053

Ed. n° 475

Superficie coperta (mq): 146,47

Elementi puntuali significativi:

Stralcio planimetria catastale - scala 1 : 2.000



Foglio 61

Mappale 416

Stralcio tavola valore edifici - scala 1 : 1.000



E Edilizia attuale o di recente ristrutturazione (RNS.01 art. 2.2.1)

Stralcio tavola stato di conservazione - scala 1 : 1.000



2 Buono

Stralcio tavola intervento - scala 1 : 1.000



D Intervento di recupero anche previa demolizione e aumento max 10% della SLP

Note:





Rif. fotografico edificio



Manufatto ubicato a Centro

Codice nucleo: G

Coordinate di riferimento Gauss - Boaga

x: 1.598.356

y: 5.128.168

Ed. n° 476

Superficie coperta (mq): 108,26

Elementi puntuali significativi:

Ambito sottoposto a PII in atto

Stralcio planimetria catastale - scala 1 : 2.000



Foglio 61

Mappale 136

Stralcio tavola valore edifici - scala 1 : 1.000



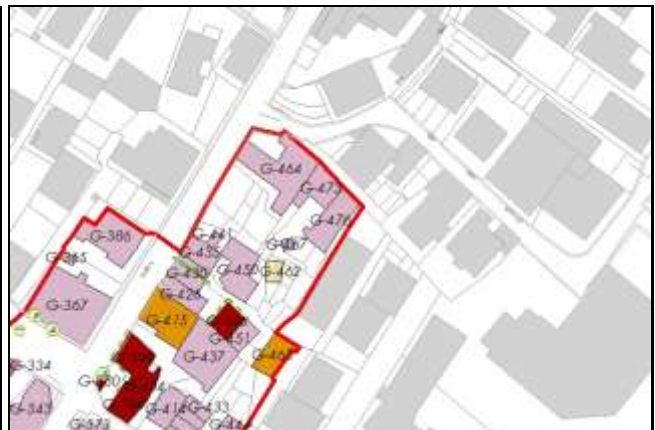
H Ruedri (RNS.01 art. 2.2.4)

Stralcio tavola stato di conservazione - scala 1 : 1.000



0

Stralcio tavola intervento - scala 1 : 1.000



D Intervento di recupero anche previa demolizione e aumento max 10% della SLP

Note: Ambito sottoposto a PII in atto



Rif. fotografico edificio



Manufatto ubicato a **Centro**

Codice nucleo: **G**

Coordinate di riferimento Gauss - Boaga

x: 1.598.361

y: 5.127.911

Ed. n° 477

Superficie coperta (mq): **169,39**

Elementi puntuali significativi:

Stralcio planimetria catastale - scala 1 : 2.000



Foglio 61

Mappale 463

Stralcio tavola valore edifici - scala 1 : 1.000



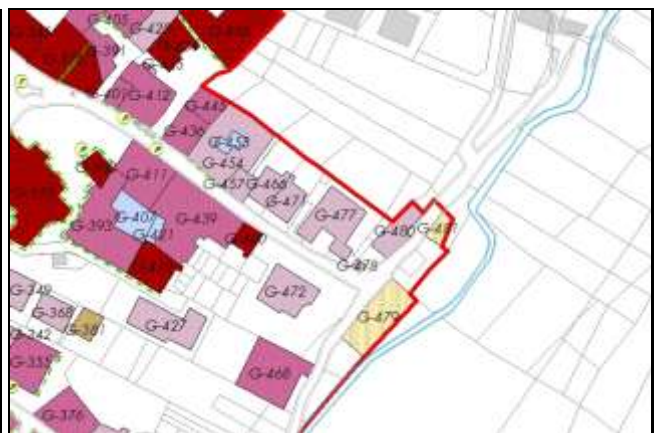
E Edilizia attuale o di recente ristrutturazione (RNS.01 art. 2.2.1)

Stralcio tavola stato di conservazione - scala 1 : 1.000



2 Buono

Stralcio tavola intervento - scala 1 : 1.000



D Intervento di recupero anche previa demolizione e aumento max 10% della SLP

Note:



Rif. fotografico edificio



Manufatto ubicato a **Centro**

Codice nucleo: **G**

Coordinate di riferimento Gauss - Boaga

x: 1.598.368

y: 5.127.899

Ed. n° 478

Superficie coperta (mq): **6,51**

Elementi puntuali significativi:

Stralcio planimetria catastale - scala 1 : 2.000



Foglio 61

Mappale 464

Stralcio tavola valore edifici - scala 1 : 1.000



E Edilizia attuale o di recente ristrutturazione (RNS.01 art. 2.2.1)

Stralcio tavola stato di conservazione - scala 1 : 1.000



2 Buono

Stralcio tavola intervento - scala 1 : 1.000



D Intervento di recupero anche previa demolizione e aumento max 10% della SLP

Note:





Rif. fotografico edificio



Manufatto ubicato a **Centro**

Codice nucleo: **G**

Coordinate di riferimento Gauss - Boaga

x: 1.598.373

y: 5.127.885

Ed. n° 479

Superficie coperta (mq): **182,26**

Elementi puntuali significativi:

In corso cantiere per la realizzazione di attrezzature collettive e parcheggi pubblici

Stralcio planimetria catastale - scala 1 : 2.000



Foglio 61

Mappale 954

Stralcio tavola valore edifici - scala 1 : 1.000



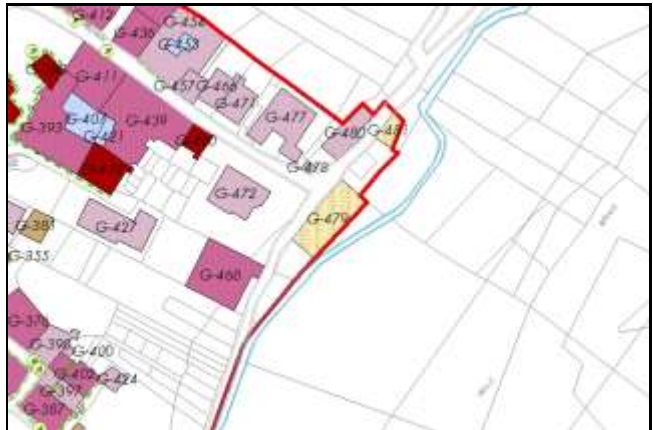
H Ruleri (RNS.01 art. 2.2.4)

Stralcio tavola stato di conservazione - scala 1 : 1.000



0

Stralcio tavola intervento - scala 1 : 1.000



O

Note: In corso cantiere per la realizzazione di attrezzature collettive e parcheggi pubblici





Rif. fotografico edificio



Manufatto ubicato a **Centro**

Codice nucleo: **G**

Coordinate di riferimento Gauss - Boaga

x: 1.598.378

y: 5.127.908

Ed. n° 480

Superficie coperta (mq): 83,81

Elementi puntuali significativi:

Stralcio planimetria catastale - scala 1 : 2.000



Foglio 61

Mappale 465

Stralcio tavola valore edifici - scala 1 : 1.000



E

Edilizia attuale o di recente ristrutturazione (RNS.01 art. 2.2.1)

Stralcio tavola stato di conservazione - scala 1 : 1.000



2

Buono

Stralcio tavola intervento - scala 1 : 1.000



D

Intervento di recupero anche previa demolizione e aumento max 10% della SLP

Note:





Rif. fotografico edificio



Manufatto ubicato a **Centro**

Codice nucleo: **G**

Coordinate di riferimento Gauss - Boaga

x: 1.598.389

y: 5.127.909

Ed. n° 481

Superficie coperta (mq): **37,34**

Elementi puntuali significativi:

In corso progetto di realizzazione di attrezzature collettive e parcheggi pubblici

Stralcio planimetria catastale - scala 1 : 2.000



Foglio 61

Mappale 1098

Stralcio tavola valore edifici - scala 1 : 1.000



H Ruederi (RNS.01 art. 2.2.4)

Stralcio tavola stato di conservazione - scala 1 : 1.000



0

Stralcio tavola intervento - scala 1 : 1.000



O

Note: In corso progetto di realizzazione di attrezzature collettive e parcheggi pubblici





Rif. fotografico edificio



Manufatto ubicato a Vernuga

Codice nucleo: **H**

Coordinate di riferimento Gauss - Boaga

x: 1.599.288

y: 5.129.293

Ed. n° 1

Superficie coperta (mq): **75,26**

Elementi puntuali significativi:

P-75 Portale

P-76 Portale

Stralcio planimetria catastale - scala 1 : 2.000



Foglio 48

Mappale 297

Stralcio tavola valore edifici - scala 1 : 1.000



D

Sistemi insediativi di interesse morfologico e ambientale (RNS.01 art. 2.1.4)

Stralcio tavola stato di conservazione - scala 1 : 1.000



2

Buono

Stralcio tavola intervento - scala 1 : 1.000



A

Intervento di tipo conservativo



Rif. fotografico edificio



Manufatto ubicato a Vernuga

Codice nucleo: **H**

Coordinate di riferimento Gauss - Boaga

x: 1.599.302

y: 5.129.305

Ed. n° 2

Superficie coperta (mq): **73,51**

Elementi puntuali significativi:

Stralcio planimetria catastale - scala 1 : 2.000



Foglio 48

Mappale 301

Stralcio tavola valore edifici - scala 1 : 1.000



D Sistemi insediativi di interesse morfologico e ambientale (RNS.01 art. 2.1.4)

Stralcio tavola stato di conservazione - scala 1 : 1.000



3 Mediocre

Stralcio tavola intervento - scala 1 : 1.000



C Intervento conservativo con aumento max 20% della SLP

Note:





Rif. fotografico edificio



Manufatto ubicato a Vernuga

Codice nucleo: **H**

Coordinate di riferimento Gauss - Boaga

x: 1.599.320

y: 5.129.300

Ed. n° 3

Superficie coperta (mq): **109,72**

Elementi puntuali significativi:

Stralcio planimetria catastale - scala 1 : 2.000



Foglio 48

Mappale 323

Stralcio tavola valore edifici - scala 1 : 1.000



E Edilizia attuale o di recente ristrutturazione (RNS.01 art. 2.2.1)

Stralcio tavola stato di conservazione - scala 1 : 1.000



2 Buono

Stralcio tavola intervento - scala 1 : 1.000



D Intervento di recupero anche previa demolizione e aumento max 10% della SLP

Note:





Rif. fotografico edificio



Manufatto ubicato a Vernuga

Codice nucleo: H

Coordinate di riferimento Gauss - Boaga

x: 1.599.322

y: 5.129.286

Ed. n° 4

Superficie coperta (mq): 28,12

Elementi puntuali significativi:

Stralcio planimetria catastale - scala 1 : 2.000



Foglio 48

Mappale 523

Stralcio tavola valore edifici - scala 1 : 1.000



D Sistemi insediativi di interesse morfologico e ambientale (RNS.01 art. 2.1.4)

Stralcio tavola stato di conservazione - scala 1 : 1.000



3 Mediocre

Stralcio tavola intervento - scala 1 : 1.000



C Intervento conservativo con aumento max 20% della SLP

Note:





Rif. fotografico edificio



Manufatto ubicato a Vernuga

Codice nucleo: **H**

Coordinate di riferimento Gauss - Boaga

x: 1.599.327

y: 5.129.305

Ed. n° 5

Superficie coperta (mq): **21,97**

Elementi puntuali significativi:

Stralcio planimetria catastale - scala 1 : 2.000



Foglio 48

Mappale 322

Stralcio tavola valore edifici - scala 1 : 1.000



F Edilizia altra da riqualificare (RNS.01 art. 2.2.2)

Stralcio tavola stato di conservazione - scala 1 : 1.000



3 Mediocre

Stralcio tavola intervento - scala 1 : 1.000



D Intervento di recupero anche previa demolizione e aumento max 10% della SLP

Note:





Rif. fotografico edificio



Manufatto ubicato a Vernuga

Codice nucleo: **H**

Coordinate di riferimento Gauss - Boaga

x: 1.599.328

y: 5.129.298

Ed. n° 6

Superficie coperta (mq): **31,78**

Elementi puntuali significativi:

R-21 Ringhiera

Stralcio planimetria catastale - scala 1 : 2.000



Foglio 48

Mappale 322

Stralcio tavola valore edifici - scala 1 : 1.000



D

Sistemi insediativi di interesse morfologico e ambientale (RNS.01 art. 2.1.4)

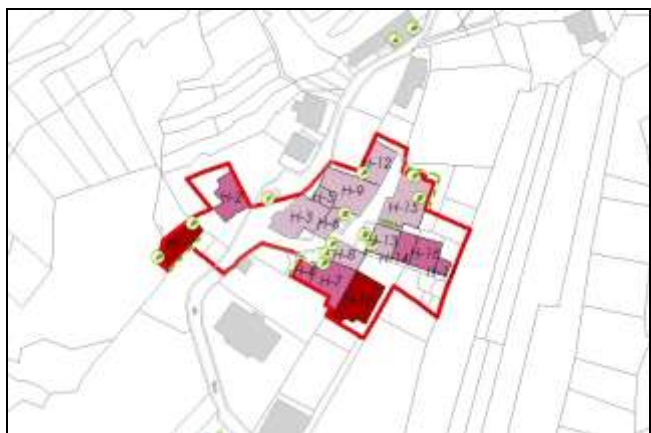
Stralcio tavola stato di conservazione - scala 1 : 1.000



3

Mediocre

Stralcio tavola intervento - scala 1 : 1.000



D

Intervento di recupero anche previa demolizione e aumento max 10% della SLP



Rif. fotografico edificio



Manufatto ubicato a Vernuga

Codice nucleo: H

Coordinate di riferimento Gauss - Boaga

x: 1.599.329

y: 5.129.283

Ed. n° 7

Superficie coperta (mq): 91,69

Elementi puntuali significativi:

P-78 Portale

Stralcio planimetria catastale - scala 1 : 2.000



Foglio 48

Mappale 525

Stralcio tavola valore edifici - scala 1 : 1.000



D Sistemi insediativi di interesse morfologico e ambientale (RNS.01 art. 2.1.4)

Stralcio tavola stato di conservazione - scala 1 : 1.000



3 Mediocre

Stralcio tavola intervento - scala 1 : 1.000



C Intervento conservativo con aumento max 20% della SLP

Note:





Rif. fotografico edificio



Manufatto ubicato a Vernuga

Codice nucleo: **H**

Coordinate di riferimento Gauss - Boaga

x: 1.599.332

y: 5.129.290

Ed. n° 8

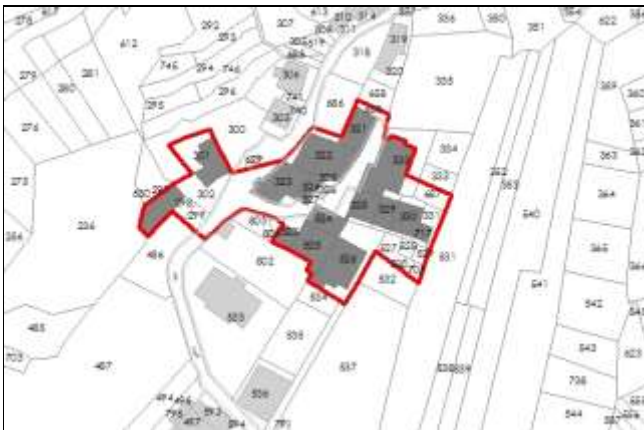
Superficie coperta (mq): **52,64**

Elementi puntuali significativi:

A-19 Affresco o dipinto murale

P-79 Portale

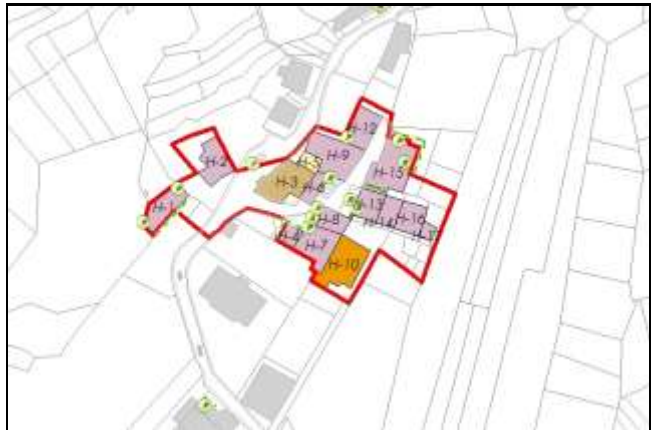
Stralcio planimetria catastale - scala 1 : 2.000



Foglio 48

Mappale 524

Stralcio tavola valore edifici - scala 1 : 1.000



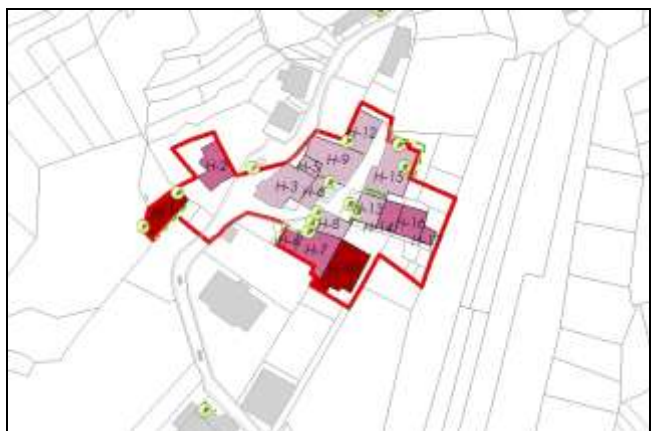
D Sistemi insediativi di interesse morfologico e ambientale (RNS.01 art. 2.1.4)

Stralcio tavola stato di conservazione - scala 1 : 1.000



3 Mediocre

Stralcio tavola intervento - scala 1 : 1.000



D Intervento di recupero anche previa demolizione e aumento max 10% della SLP

Note:



Rif. fotografico edificio



Manufatto ubicato a Vernuga

Codice nucleo: **H**

Coordinate di riferimento Gauss - Boaga

x: 1.599.333

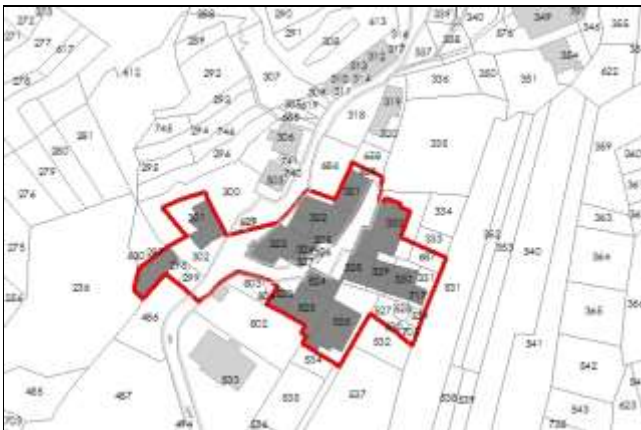
y: 5.129.307

Ed. n° 9

Superficie coperta (mq): **115,60**

Elementi puntuali significativi:

Stralcio planimetria catastale - scala 1 : 2.000



Foglio 48

Mappale 322

Stralcio tavola valore edifici - scala 1 : 1.000



D

Sistemi insediativi di interesse morfologico e ambientale (RNS.01 art. 2.1.4)

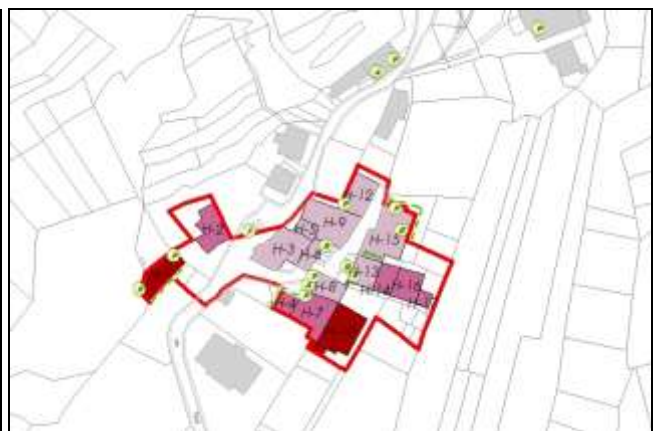
Stralcio tavola stato di conservazione - scala 1 : 1.000



3

Mediocre

Stralcio tavola intervento - scala 1 : 1.000



D

Intervento di recupero anche previa demolizione e aumento max 10% della SLP



Rif. fotografico edificio



Manufatto ubicato a Vernuga

Codice nucleo: **H**

Coordinate di riferimento Gauss - Boaga

x: 1.599.336

y: 5.129.278

Ed. n° 10

Superficie coperta (mq): **117,15**

Elementi puntuali significativi:

Stralcio planimetria catastale - scala 1 : 2.000



Foglio 48

Mappale 526

Stralcio tavola valore edifici - scala 1 : 1.000



B

Edifici di rilevanza architettonica - ambientale (RNS.01 art. 2.1.2)

Stralcio tavola stato di conservazione - scala 1 : 1.000



3

Mediocre

Stralcio tavola intervento - scala 1 : 1.000



A

Intervento di tipo conservativo

Note:





Rif. fotografico edificio



Manufatto ubicato a Vernuga

Codice nucleo: **H**

Coordinate di riferimento Gauss - Boaga

x: 1.599.338

y: 5.129.291

Ed. n° 11

Superficie coperta (mq): **0,89**

Elementi puntuali significativi:

Stralcio planimetria catastale - scala 1 : 2.000



Foglio 48

Mappale 328

Stralcio tavola valore edifici - scala 1 : 1.000



D

Sistemi insediativi di interesse morfologico e ambientale (RNS.01 art. 2.1.4)

Stralcio tavola stato di conservazione - scala 1 : 1.000



2

Buono

Stralcio tavola intervento - scala 1 : 1.000



D

Intervento di recupero anche previa demolizione e aumento max 10% della SLP

Note:



Rif. fotografico edificio



Manufatto ubicato a Vernuga

Codice nucleo: H

Coordinate di riferimento Gauss - Boaga

x: 1.599.341

y: 5.129.314

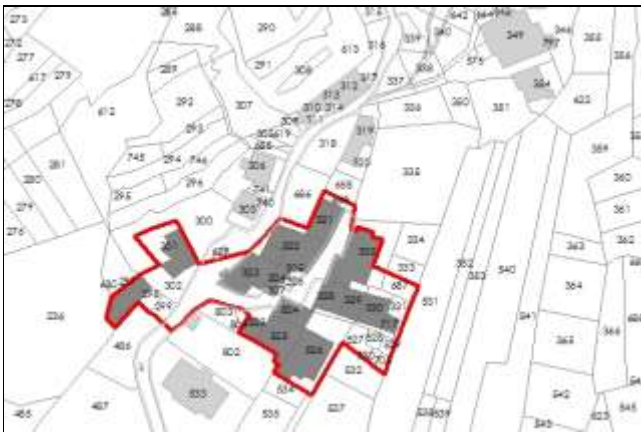
Ed. n° 12

Superficie coperta (mq): 71,30

Elementi puntuali significativi:

P-81 Portale

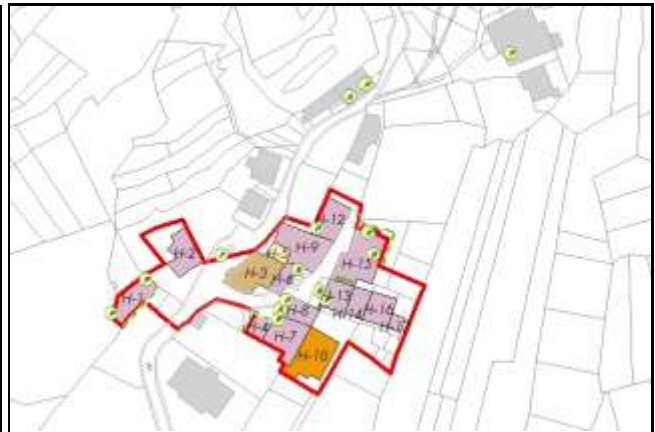
Stralcio planimetria catastale - scala 1 : 2.000



Foglio 48

Mappale 321

Stralcio tavola valore edifici - scala 1 : 1.000



D

Sistemi insediativi di interesse morfologico e ambientale (RNS.01 art. 2.1.4)

Stralcio tavola stato di conservazione - scala 1 : 1.000



2

Buono

Stralcio tavola intervento - scala 1 : 1.000



D

Intervento di recupero anche previa demolizione e aumento max 10% della SLP

Note:





Rif. fotografico edificio



Manufatto ubicato a Vernuga

Codice nucleo: **H**

Coordinate di riferimento Gauss - Boaga

x: 1.599.343

y: 5.129.294

Ed. n° 13

Superficie coperta (mq): **53,90**

Elementi puntuali significativi:

P-82 Portale

R-22 Ringhiera

Stralcio planimetria catastale - scala 1 : 2.000



Foglio 48

Mappale 328

Stralcio tavola valore edifici - scala 1 : 1.000



D Sistemi insediativi di interesse morfologico e ambientale (RNS.01 art. 2.1.4)

Stralcio tavola stato di conservazione - scala 1 : 1.000



2 Buono

Stralcio tavola intervento - scala 1 : 1.000



D Intervento di recupero anche previa demolizione e aumento max 10% della SLP

Note:





Rif. fotografico edificio



Manufatto ubicato a Vernuga

Codice nucleo: H

Coordinate di riferimento Gauss - Boaga

x: 1.599.348

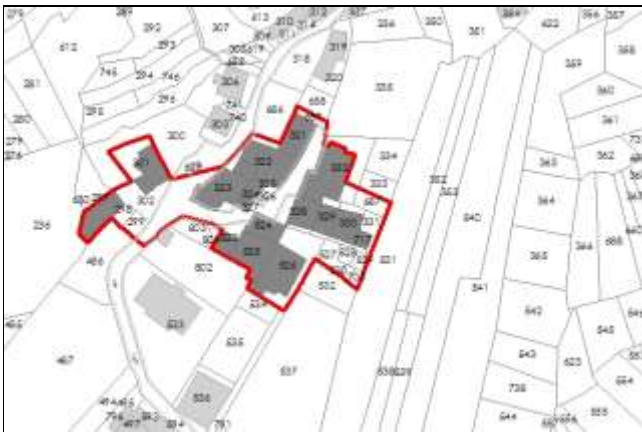
y: 5.129.292

Ed. n° 14

Superficie coperta (mq): 37,95

Elementi puntuali significativi:

Stralcio planimetria catastale - scala 1 : 2.000



Foglio 48

Mappale 329

Stralcio tavola valore edifici - scala 1 : 1.000



D Sistemi insediativi di interesse morfologico e ambientale (RNS.01 art. 2.1.4)

Stralcio tavola stato di conservazione - scala 1 : 1.000



3 Mediocre

Stralcio tavola intervento - scala 1 : 1.000



C Intervento conservativo con aumento max 20% della SLP

Note:





Rif. fotografico edificio



Manufatto ubicato a Vernuga

Codice nucleo: H

Coordinate di riferimento Gauss - Boaga

x: 1.599.349

y: 5.129.304

Ed. n° 15

Superficie coperta (mq): 144,29

Elementi puntuali significativi:

P-85 Portale

R-23 Ringhiera

Stralcio planimetria catastale - scala 1 : 2.000



Foglio 48

Mappale 332

Stralcio tavola valore edifici - scala 1 : 1.000



D Sistemi insediativi di interesse morfologico e ambientale (RNS.01 art. 2.1.4)

Stralcio tavola stato di conservazione - scala 1 : 1.000



2 Buono

Stralcio tavola intervento - scala 1 : 1.000



D Intervento di recupero anche previa demolizione e aumento max 10% della SLP

Note:





Rif. fotografico edificio



Manufatto ubicato a Vernuga

Codice nucleo: **H**

Coordinate di riferimento Gauss - Boaga

x: 1.599.354

y: 5.129.290

Ed. n° 16

Superficie coperta (mq): **54,95**

Elementi puntuali significativi:

Stralcio planimetria catastale - scala 1 : 2.000



Foglio 48

Mappale 330

Stralcio tavola valore edifici - scala 1 : 1.000



D

Sistemi insediativi di interesse morfologico e ambientale (RNS.01 art. 2.1.4)

Stralcio tavola stato di conservazione - scala 1 : 1.000



2

Buono

Stralcio tavola intervento - scala 1 : 1.000



C

Intervento conservativo con aumento max 20% della SLP



Rif. fotografico edificio



Manufatto ubicato a Vernuga

Codice nucleo: **H**

Coordinate di riferimento Gauss - Boaga

x: 1.599.358

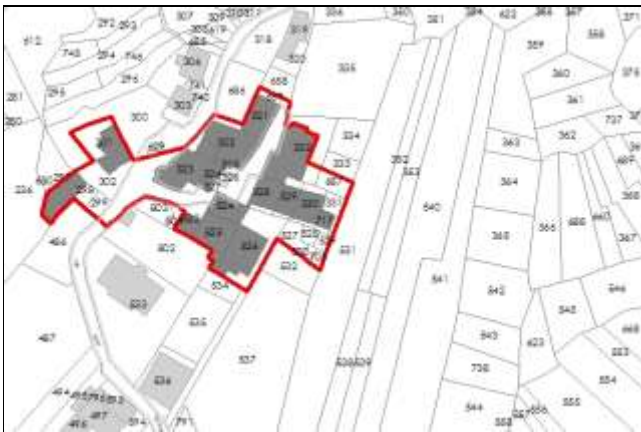
y: 5.129.287

Ed. n° 17

Superficie coperta (mq): **14,84**

Elementi puntuali significativi:

Stralcio planimetria catastale - scala 1 : 2.000



Foglio 48

Mappale 717

Stralcio tavola valore edifici - scala 1 : 1.000



D Sistemi insediativi di interesse morfologico e ambientale (RNS.01 art. 2.1.4)

Stralcio tavola stato di conservazione - scala 1 : 1.000



3 Mediocre

Stralcio tavola intervento - scala 1 : 1.000



C Intervento conservativo con aumento max 20% della SLP

Note:

